Bu belge 5070 sayılı **Elektronik İmza Kanunu** çerçevesinde **e-imza** ile imzalanmıştır.

TERRA
GAYRİMENKUL DEĞERLEME

KÖRFEZ GYO A.Ş.

GAYRİMENKUL DEĞERLEME RAPORU

Dumankaya Horizon Sitesi 17 Bağımsız Bölüm
Kartal / İSTANBUL
2024/KÖRFEZGYO/006

ZAFER TOKA
e-imza
Bu belge ********** kimlik numarali ZAFER TOKA tarafindan elektronik olarak imzalanmistir.
Tarih: 30/12/2024 11:04

NURETTIN KULAK
e-imza
Bu belge ********** kimlik numarali NURETTIN KULAK tarafindan elektronik olarak imzalanmistir.
Tarih: 30/12/2024 11:11

Bu belge 5070 sayılı **Elektronik İmza Kanunu** çerçevesinde **e-imza** ile imzalanmıştır.

YÖNETİCİ ÖZETİ

RAPOR BİLGİLERİ

Değerlemeyi Talep Eden	: Körfez Gayrimenkul Yatırım Ortaklığı A.Ş.
Raporu Hazırlayan Kurum	: Terra Gayrimenkul Değerleme ve Danışmanlık A.Ş.
Dayanak Sözleşmesi	: 05.12.2024 tarih ve 006 kayıt no'lu
Değerleme Çalışmalarının Bitiş Tarihi	: 23.12.2024
Rapor/Değer Tarihi	: 30.12.2024
Raporlama Süresi	: 5 iş günü
Rapor No	: 2024/KÖRFEZGYO/006
Değerlenen Mülkiyet Hakları	: Tam mülkiyet
Raporun Konusu	: Bu rapor; Körfez GYO A.Ş.'nin talebine istinaden 17 adet bağımsız bölümün Türk lirası cinsinden aylık pazar kira değeri ile pazar değerinin tespitine yönelik hazırlanmıştır.

GAYRİMENKULLERE AİT BİLGİLER

Gayrimenkullerin Adresi	: Kordonboyu Mahallesi, Çiçeksuyu Sokak, No:1, Dumankaya Horizon Sitesi, A Blok, 11 Adet Bağımsız Bölüm ve Turgut Özal Bulvarı, No:65, B Blok, 6 Adet Bağımsız Bölüm Kartal / İSTANBUL
Tapu Bilgileri Özeti	: İstanbul İli, Kartal İlçesi, Aşağı Mahalle, 86 pafta, 10169 adada konumlu 5982,91 m^2 yüzölçümlü "Betonarme 17 Katlı A blok 7 Katlı B blok ve Arsası" niteliğindeki 74 no'lu parsel üzerinde yer alan A ve B Bloktaki toplam 17 Adet Bağımsız Bölüm
Sahibi	: Körfez Gayrimenkul Yatırım Ortaklığı A.Ş.
Mevcut Kullanım	: Daire/İşyeri/Ofis
Tapu İncelemesi	: Taşınmazlar üzerinde takyidat mevcuttur. (Bkz. Rapor / 4.2.1. Tapu Kayıtları İncelemesi)
İmar Durumu	: 1/1000 Uygulama İmar Planı'nda İmar lejantı: "Ticaret Alanı", Plan notları: H:6,50m, H:33,50m, KAKS: 2,00
En Verimli ve En İyi Kullanımı	: Konut/işyeri

GAYRİMENKULLER İÇİN TAKDİR EDİLEN DEĞERLER (KDV HARİÇ)

	KDV Hariç	KDV Dahil
Bağımsız Bölümlerin Toplam Aylık Pazar Kira Değeri	**997.000, -TL**	**1.196.400, -TL**
Bağımsız Bölümlerin Toplam Pazar Değeri	**210.555.000, -TL**	**252.666.000, -TL**

RAPORU HAZIRLAYANLAR

Gayrimenkul Değerleme Uzmanı	Zafer TOKA (SPK Lisans Belge No: 406509)
Sorumlu Değerleme Uzmanı	Nurettin KULAK (SPK Lisans Belge No: 401814)

Bu belge 5070 sayılı **Elektronik İmza Kanunu** çerçevesinde **e-imza** ile imzalanmıştır.

İÇİNDEKİLER **SAYFA NO**

1. BÖLÜM RAPOR BİLGİLERİ 4
2. BÖLÜM ŞİRKET VE MÜŞTERİYİ TANITICI BİLGİLER 5
2.1. ŞİRKETİ TANITICI BİLGİLER..... 5
2.2. MÜŞTERİYİ TANITICI BİLGİLER 5
2.3. MÜŞTERİ TALEPLERİNİN KAPSAMI VE VARSA GETİRİLEN SINIRLAMALAR VE İŞİN KAPSAMI 5
3. BÖLÜM DEĞER TANIMI, GEÇERLİLİK KOŞULLARI VE UYGUNLUK BEYANI 6
3.1. DEĞER TANIMI VE GEÇERLİLİK KOŞULLARI 6
3.2. UYGUNLUK BEYANI 6
4. BÖLÜM GAYRİMENKULÜN YASAL DURUMUNA İLİŞKİN BİLGİLER 7
4.1. GAYRİMENKULÜN TAPU KAYITLARI, PLAN, PROJE, RUHSAT, ŞEMA VB. DÖKÜMANLARI HAKKINDA BİLGİLERİ..... 7
4.1.1. MÜLKİYET DURUMU 7
4.1.2. TAPU KAYITLARI İNCELEMESİ 7
4.1.3. KAT İRTİFAKINA ESAS MİMARİ PROJE İNCELEMESİ..... 8
4.1.4. KADASTRO İNCELEMESİ 8
4.1.5. GAYRİMENKULÜN İMAR PLANI BİLGİLERİ 8
4.1.6. GAYRİMENKULÜN PROJE, RUHSAT, ŞEMA VB. DOKÜMANLARI HAKKINDA BİLGİLER..... 8
4.2. GAYRİMENKUL İLE İLGİLİ HERHANGİ BİR TAKYİDAT VEYA DEVREDİLMESİNE İLİŞKİN HERHANGİ BİR SINIRLAMA OLUP OLMADIĞI HAKKINDA BİLGİ 9
4.3. GAYRİMENKUL İLE İLGİLİ VARSA, SON ÜÇ YILLIK DÖNEMDE GERÇEKLEŞEN ALIM SATIM İŞLEMLERİNE VE GAYRİMENKULUN HUKUKİ DURUMUNDA MEYDANA GELEN DEĞİŞİKLİKLERE (İMAR PLANINDA MEYDANA GELEN DEĞİŞİKLİKLER, KAMULAŞTIRMA İŞLEMLERİ VB.) İLİŞKİN BİLGİ 9
4.3.1. KADASTRAL DURUMUNDAKİ DEĞİŞİKLİKLER 9
4.3.2. MÜLKİYET DURUMUNDAKİ DEĞİŞİKLİKLER 9
4.3.3. İMAR DURUMUNDAKİ DEĞİŞİKLİKLER.....10
4.3.4. HUKUKİ DURUMUNDAKİ DEĞİŞİKLİKLER 10
4.4. GAYRİMENKULLERİN BULUNDUĞU BÖLGENİN İMAR DURUMUNA İLİŞKİN BİLGİLER.....10
4.5. GAYRİMENKUL İÇİN ALINMIŞ DURDURMA KARARI, YIKIM KARARI, RİSKLİ YAPI TESPİTİ VB. DURUMLARA DAİR AÇIKLAMALAR 10
4.6. GAYRİMENKULE İLİŞKİN OLARAK YAPILMIŞ SÖZLEŞMELERE (GAYRİMENKUL SATIŞ VAADİ SÖZLEŞMELERİ, KAT KARŞILIĞI İNŞAAT SÖZLEŞMELERİ VE HASILAT PAYLAŞIMI SÖZLEŞMELER VB.) İLİŞKİN BİLGİLER 10
4.7. GAYRİMENKULLER VE GAYRİMENKUL PROJELERİ İÇİN ALINMIŞ YAPI RUHSATLARINA, TADİLAT RUHSATLARINA, YAPI KULLANIM İZİNLERİNE İLİŞKİN BİLGİLER İLE İLGİLİ MEVZUAT UYARINCA ALINMASI GEREKLİ TÜM İZİNLERİN ALINIP ALINMADIĞINA VE YASAL GEREKLİLİĞİ OLAN BELGELERİN TAM VE DOĞRU OLARAK MEVCUT OLUP OLMADIĞI HAKKINDA BİLGİ.....10
4.8. DEĞERLEMESİ YAPILAN PROJELER İLE İLGİLİ OLARAK, 29/6/2001 TARİH VE 4708 SAYILI YAPI DENETİMİ HAKKINDA KANUN UYARINCA DENETİM YAPAN YAPI DENETİM KURULUŞU (TİCARET UNVANI, ADRESİ VB.) VE DEĞERLEMESİ YAPILAN GAYRİMENKUL İLE İLGİLİ OLARAK GERÇEKLEŞTİRDİĞİ DEETİMLER HAKKINDA BİLGİ 10
4.9. EĞER BELİRLİ BİR PROJEYE İSTİNADEN DEĞERLEME YAPILIYORSA, PROJEYE İLİŞKİN DETAYLI BİLGİ VE PLANLARIN VE SÖZ KONUSU DEĞERİN TAMAMEN MEVCUT PROJEYE İLİŞKİN OLDUĞUNA VE FARKLI BİR PROJENİN UYGULANMASI DURUMUNDA BULUNACAK DEĞERİN FARKLI OLABİLECEĞİNE İLİŞKİNAÇIKLAMA 10
4.10. VARSA, GAYRİMENKULÜN ENERJİ VERİMLİLİK SERTİFİKASI HAKKINDA BİLGİ ...10
5. BÖLÜM GAYRİMENKULÜN FİZİKİ ÖZELLİKLERİ 11
5.1. GAYRİMENKULÜN BULUNDUĞU BÖLGENİN ANALİZİ VE KULLANILAN VERİLER....11

Bu belge 5070 sayılı **Elektronik İmza Kanunu** çerçevesinde **e-imza** ile imzalanmıştır.

İÇİNDEKİLER **SAYFA NO**

5.2. GAYRİMENKULÜN FİZİKİ, YAPISAL, TEKNİK VE İNŞAAT ÖZELLİKLERİ.....12
5.3. DEĞERLEME İŞLEMİNİ OLUMSUZ YÖNDE ETKİLEYEN VEYA SINIRLAYAN FAKTÖRLER.....13
5.4. VARSA, MEVCUT YAPIYLA VEYA İNŞAATI DEVAM EDEN PROJEYLE İLGİLİ TESPİT EDİLEN RUHSATA AYKIRI DURUMLARA İLİŞKİN BİLGİLER.....13
5.5. RUHSAT ALINMIŞ YAPILARDA YAPILAN DEĞİŞİKLİKLERİN 3194 SAYILI İMAR KANUNU'NUN 21'İNCİ MADDESİ KAPSAMINDA YENİDEN RUHSAT ALINMASINI GEREKTİRİR DEĞİŞİKLİKLER OLUP OLMADIĞI HAKKINDA BİLGİ.....13
5.6. GAYRİMENKULÜN DEĞERLEME TARİHİ İTİBARİYLE HANGİ AMAÇLA KULLANILDIĞI, GAYRİMENKUL ARSA VEYA ARAZİ İSE ÜZERİNDE HERHANGİ BİR YAPI BULUNUP BULUNMADIĞI VE VARSA, BU YAPILARIN HANGİ AMAÇLA KULLANILDIĞI HAKKINDA BİLGİ.....13
6. BÖLÜM PAZAR BİLGİLERİNE İLİŞKİN ANALİZLER.....14
6.1. EKONOMİK GÖRÜNÜM.....14
6.2. BÖLGE ANALİZİ.....16
7. BÖLÜM KULLANILAN DEĞERLEME YÖNTEMLERİ.....18
7.1. DEĞERLEME YAKLAŞIMLARI.....18
7.2. DEĞERLEMEDE KULLANILACAK YÖNTEMLERİN BELİRLENMESİ.....20
7.3. TAŞINMAZLARIN AYLIK PAZAR KİRA DEĞERLERİNİN TESPİTİ.....20
7.4. TAŞINMAZLARIN PAZAR DEĞERLERİNİN TESPİTİ.....26
7.5. EN VERİMLİ VE EN İYİ KULLANIM DEĞERİ ANALİZİ.....32
8. BÖLÜM ANALİZ SONUÇLARININ DEĞERLENDİRİLMESİ VE GÖRÜŞ.....33
8.1. FARKLI DEĞERLEME YÖNTEMLERİ İLE ANALİZ SONUÇLARININ UYUMLAŞTIRILMASI VE BU AMAÇLA İZLENEN METOTLARIN VE NEDENLERİNİN AÇIKLANMASI.....33
8.2. ASGARİ HUSUS VE BİLGİLERDEN RAPORDA YER VERİLMEYENLERİN NEDEN YER ALMADIKLARININ GEREKÇELERİ.....33
8.3. YASAL GEREKLERİN YERİNE GETİRİLİP GETİRİLMEDİĞİ VE MEVZUAT UYARINCA ALINMASI GEREKEN İZİN VE BELGELERİN TAM VE EKSİKSİZ OLARAK MEVCUT OLUP OLMADIĞI HAKKINDA GÖRÜŞ.....33
8.4. VARSA, GAYRİMENKULLER ÜZERİNDEKİ TAKYİDAT VE İPOTEKLER İLE İLGİLİ GÖRÜŞ.....33
8.5. DEĞERLEME KONUSU GAYRİMENKULLER ÜZERİNDEKİ İPOTEK VEYA GAYRİMENKULÜN DEĞERİNİ DOĞRUDAN VE ÖNEMLİ ÖLÇÜDE ETKİLEYEBİLECEK NİTELİKTE HERHANGİ BİR TAKYİDAT BULUNMASI DURUMLARI HARİÇ, DEVREDİLEBİLMESİ KONUSUNDA BİR SINIRLAMAYA TABİ OLUP OLMADIĞI HAKKINDA BİLG.....34
8.6. DEĞERLEME KONUSU ARSA VEYA ARAZİ İSE, ALIMINDAN İTİBAREN BEŞ YIL GEÇMESİNE RAĞMEN ÜZERİNDE PROJE GELİŞTİRİLMESİNE YÖNELİK HERHANGİ BİR TASARRUFTA BULUNUP BULUNMADIĞINA DAİRE BİLGİ.....34
8.7. DEĞERLEME KONUSU ÜST HAKKI VEYA DEVRE MÜLK HAKKI İSE, ÜST HAKKI VE DEVRE MÜLK HAKKININ DEVREDİLEBİLMESİNE İLİŞKİN OLARAK BU HAKLARI DOĞURAN SÖZLEŞMELERDE ÖZEL KANUN HÜKÜMLERİNDEN KAYNAKLANANLAR HARİÇ HERHANGİ BİR SINIRLAMA OLUP OLMADIĞI HAKKINDA BİLGİ.....34
8.8. GAYRİMENKULLERİN TAPUDAKİ NİTELİĞİNİN, FİİLİ KULLANIM ŞEKLİNİN VE PORTFÖYE DAHİL EDİLME NİTELİĞİNİN BİRBİRİYLE UYUMLU OLUP OLMADIĞI HAKKINDA GÖRÜŞ İLE PORTFÖYE ALINMASINDA HERHANGİ BİR SAKINCA OLUP OLMADIĞI HAKKINDA GÖRÜŞ.....34
9. BÖLÜM SONUÇ.....35
9.1. SORUMLU DEĞERLEME UZMANININ SONUÇ CÜMLESİ.....35
9.2. NİHAİ DEĞER TAKDİRİ.....35

1. BÖLÜM RAPOR BİLGİLERİ

Raporun Tarihi ve Numarası	:	Bu değerleme raporu, Körfez Gayrimenkul Yatırım Ortaklığı A.Ş. için şirketimiz tarafından 30.12.2024 tarihinde, 2024/KÖRFEZGYO/006 rapor numarası ile hazırlanmıştır.
Raporu Hazırlayanların Ad ve Soyadları, Sorumlu Değerleme Uzmanının Adı ve Soyadı	:	Zafer TOKA – SPK Lisans No: 406509 (Gayrimenkul Değerleme Uzmanı) Nurettin KULAK – SPK Lisans No: 401814 (Sorumlu Değerleme Uzmanı)
Değerleme Tarihi	:	Bu değerleme raporu için, şirketimizin değerleme uzmanları 23.12.2024 tarihinde değerleme çalışmalarını bitirmiş ve 30.12.2024 tarihi itibari ile raporu hazırlamışlardır. Bu sürede gayrimenkul mahallinde ve ilgili resmi dairelerde incelemeler ve ofis çalışması yapılmıştır.
Dayanak Sözleşmesinin Tarih ve Numarası	:	Bu değerleme raporu, şirketimiz ile Körfez Gayrimenkul Yatırım Ortaklığı A.Ş. arasında tarafların hak ve yükümlülüklerini belirleyen 006 no'lu ve 05.12.2024 tarihli dayanak sözleşmesi hükümlerine bağlı kalınarak hazırlanmıştır.
Raporun, Tebliğin 1. Maddesi Kapsamında Hazırlanıp Hazırlanmadığına İlişkin Açıklama	:	Bu rapor, Sermaye Piyasası Kurulu'nun III-62.3 sayılı "Sermaye Piyasasında Faaliyette Bulunacak Gayrimenkul Değerleme Kuruluşları Hakkında Tebliğ" hükümleri ile aynı tebliğin ekinde yer alan "Değerleme Raporlarında Bulunması Gereken Asgari Hususlar", 01.02.2017 tarih Seri III-62.1 sayılı "Sermaye Piyasasında Değerleme Standartları Hakkında Tebliğ" doğrultusunda Sermaye Piyasası Kurulu Karar Organı'nın 22.06.2017 tarih ve 25/856 sayılı kararı ile Uluslararası Değerleme Standartları 2017 kapsamında hazırlanmıştır. Rapor; Sermaye Piyasası Kurulu'nun III-62.3 sayılı tebliğin 1. maddesinin 2. fıkrası kapsamında hazırlanmıştır.
Değerleme Konusu Gayrimenkulün Aynı Kuruluş Tarafından Daha Önceki Tarihlerde de Değerlemesi Yapılmışsa Son Üç Değerlemeye İlişkin Bilgiler	:	Şirketimiz tarafından değerleme konusu gayrimenkuller için daha önce hazırlanmış dört adet değerleme raporu mevcut olup son üç rapora ilişkin bilgiler rapor ekinde sunulmuştur.

Bu belge 5070 sayılı **Elektronik İmza Kanunu** çerçevesinde **e-imza** ile imzalanmıştır.

2. BÖLÜM ŞİRKET VE MÜŞTERİYİ TANITICI BİLGİLER

2.1. ŞİRKETİ TANITICI BİLGİLER

ŞİRKETİN ÜNVANI	:	Terra Gayrimenkul Değerleme ve Danışmanlık A.Ş.
ŞİRKETİN ADRESİ	:	Küçükbakkalköy Mahallesi, Sevda Sokak, No: 1, Seven Tower, K: 5 Ataşehir/İSTANBUL
TELEFON NO	:	+90 (216) 784 41 10
FAKS NO	:	+90 (216) 784 41 20
KURULUŞ TARİHİ	:	13 Ağustos 2014
ÖDENMİŞ SERMAYESİ	:	1.000.000,-TL
TİCARET SİCİL NO	:	934372
SPK LİSANS TARİHİ	:	Şirket, 03.12.2014 tarihi itibariyle Başbakanlık Sermaye Piyasası Kurulu'nun (SPK) "Gayrimenkul Değerleme Şirketleri Listesi"ne alınmıştır.
BDDK LİSANS TARİHİ	:	Şirket, 02.04.2015 tarihi itibariyle Bankacılık Düzenleme ve Denetleme Kurumu (BDDK) tarafından "gayrimenkul, gayrimenkul projesi veya bir gayrimenkule bağlı hak ve faydaların değerlemesi" hizmetini vermekle yetkilendirilmiştir.
FAALİYET KONUSU	:	Yürürlükteki mevzuat çerçevesinde her türlü resmi ve özel, gerçek ve tüzel kişi ve kuruluşlara ait gayrimenkuller, gayrimenkul projeleri ve gayrimenkule dayalı hak ve faydalar ile menkullerin yerinde tespiti ve değerlemesini yapmak, değerlerini tespit etmeye yönelik tüm raporları düzenlemek, analiz ve fizibilite çalışmalarını sunmak ve problemli durumlarda görüş raporu vermektir.

2.2. MÜŞTERİYİ TANITICI BİLGİLER

ŞİRKETİN ÜNVANI	:	Körfez Gayrimenkul Yatırım Ortaklığı A.Ş.
ŞİRKETİN ADRESİ	:	Altunizade Mahallesi, Kısıklı Caddesi, Aköz İş Merkezi, Blok no: 14/1, İç kapı no: 5 Üsküdar/İSTANBUL
TELEFON NO	:	+90 (216) 400 90 00
TESCİL TARİHİ	:	29.12.2011
ÖDENMİŞ SERMAYESİ	:	66.000.000,-TL
KAYITLI SERMAYE TAVANI	:	330.000.000,-TL
TİCARET SİCİL NO	:	347261
FAALİYET KONUSU	:	Şirket, gayrimenkuller, gayrimenkul projeleri, gayrimenkullere dayalı haklar, sermaye piyasası araçları ve Sermaye Piyasası Kurulunca belirlenecek diğer varlık ve haklardan oluşan portföyü işletmek amacıyla paylarını ihraç etmek üzere kurulan ve sermaye piyasası kanunu, gayrimenkul yatırım ortaklıkları ile ilgili tebliğler ve sair sermaye piyasası mevzuatında izin verilen diğer faaliyetlerde bulunabilen sermaye piyasası kurumu niteliğinde kayıtlı sermayeli halka açık anonim ortaklıktır.

2.3. MÜŞTERİ TALEPLERİNİN KAPSAMI VE VARSA GETİRİLEN SINIRLAMALAR VE İŞİN KAPSAMI

Bu rapor, Körfez Gayrimenkul Yatırım Ortaklığı A.Ş.'nin talebine istinaden değerlemeye konu gayrimenkullerin Türk lirası cinsinden toplam aylık pazar kira ile pazar değerinin tespitine yönelik olarak; Sermaye Piyasası Kurulu'nun III-62.3 sayılı "Sermaye Piyasasında Faaliyette Bulunacak Gayrimenkul Değerleme Kuruluşları Hakkında Tebliğ" hükümleri ile aynı tebliğin ekinde yer alan "Değerleme Raporlarında Bulunması Gereken Asgari Hususlar", Kurul'un Seri III-62.1 sayılı "Sermaye Piyasasında Değerleme Standartları Hakkında Tebliği" doğrultusunda Sermaye Piyasası Kurulu Karar Organı'nın 22.06.2017 tarih ve 25/856 sayılı kararı ile uygun görülen Uluslararası Değerleme Standartları 2017 kapsamında hazırlanmıştır. Rapor; Sermaye Piyasası Kurulu'nun III-62.3 sayılı tebliğin 1. maddesinin 2. fıkrası kapsamında hazırlanmıştır.

İşbu değerleme raporu amacına uygun olarak hazırlanmış olup başka amaçla kullanılamaz. Müşteri tarafından herhangi bir sınırlama tarafımıza getirilmemiştir.

Bu belge 5070 sayılı **Elektronik İmza Kanunu** çerçevesinde **e-imza** ile imzalanmıştır.

3. BÖLÜM DEĞER TANIMI, GEÇERLİLİK KOŞULLARI VE UYGUNLUK BEYANI

3.1. DEĞER TANIMI VE GEÇERLİLİK KOŞULLARI

Pazar Değeri: Bir varlık veya yükümlülüğün, uygun pazarlama faaliyetleri sonucunda, istekli bir satıcı ve istekli bir alıcı arasında, tarafların bilgili ve basiretli bir şekilde ve zorlama altında kalmaksızın hareket ettikleri, muvazaasız bir işlem ile değerleme tarihi itibarıyla el değiştirmesinde kullanılması gerekli görülen tahmini tutardır.

Pazar Kirası: Taşınmaz mülkiyet haklarının, uygun pazarlama faaliyetleri sonucunda, istekli bir kiralayan ve istekli bir kiracı arasında, tarafların bilgili ve basiretli bir şekilde ve zorlama altında kalmaksızın hareket ettikleri, muvazaasız bir işlem ile uygun kiralama şartları çerçevesinde, değerleme tarihi itibarıyla kiralanması sonucu elde edilecek fayda için tahmin edilmesi gerekli görülen tutardır.

Bu değerleme çalışmasında aşağıdaki hususların geçerliliği varsayılmaktadır.

- Analiz edilen gayrimenkulün türü ile ilgili olarak mevcut bir pazarın varlığı peşinen kabul edilmiştir.
- Alıcı/kiracı ve satıcı/kiralayan makul ve mantıklı hareket etmektedirler.
- Taraflar gayrimenkul ile ilgili her konuda tam bilgi sahibidirler ve kendilerine azami faydayı sağlayacak şekilde hareket etmektedirler.
- Gayrimenkulün satışı/kiralanması için makul bir süre tanınmıştır.
- Ödeme nakit veya benzeri araçlarla peşin olarak yapılmaktadır.
- Gayrimenkulün alım-satım/kiralanması işlemi sırasında gerekebilecek finansman, piyasa faiz oranları üzerinden gerçekleştirilmektedir.
- Gayrimenkulün makul şartlarda elde edilebilecek en olası değeri takdir edilmektedir.
- Takdir edilen değer; değerleme tarihi itibariyle belirlenmiş olup değerleme tarihine özgüdür.

3.2. UYGUNLUK BEYANI

Bilgimiz ve inançlarımız doğrultusunda aşağıdaki hususları teyit ederiz:

- Raporda sunulan bulgular sahip olduğumuz tüm bilgiler çerçevesinde doğrudur.
- Raporda belirtilen analizler ve sonuçlar sadece belirtilen varsayımlar ve koşullarla kısıtlı olup kişisel, tarafsız ve önyargısız profesyonel analiz, fikir ve sonuçlardan oluşmaktadır.
- Değerleme konusunu oluşturan mülkle ilgili olarak güncel veya geleceğe dönük hiçbir ilgimiz yoktur. Bu işin içindeki taraflara karşı herhangi kişisel bir çıkarımız veya ön yargımız bulunmamaktadır.
- Bu görevle ilgili olarak verdiğimiz hizmet ve aldığımız ücret, müşterinin amacı lehine sonuçlanacak bir yöne veya önceden saptanmış sonuçların geliştirilmesi ve bildirilmesine veya bu değerlemenin tasarlanan kullanımıyla doğrudan ilgili sonraki bir olayın meydana gelmesine bağlı değildir.
- Değerleme ahlaki kural ve performans standartlarına göre gerçekleştirilmiştir.
- Raporlama aşamasında görev alanlar mesleki eğitim şartlarına sahiptir.
- Bu raporun konusu olan mülk şahsen incelenmiştir. Değerleme çalışmasında görev alanların değerlemesi yapılan mülkün yeri ve türü konusunda daha önceden deneyimi bulunmaktadır.
- Raporda belirtilen kişiler haricinde hiç kimse bu raporun hazırlanmasında mesleki bir yardımda bulunmamıştır.
- Raporumuz Sermaye Piyasası Kurulu'nun ilgili tebliğinin sorumluluk, bağımsızlık, işin kabulü ve devri, mesleki özen ve titizlik, sır saklama yükümlülüğü ilke ve kurallarına uygun şekilde hazırlanmaktadır. Şirketimizde "Kalite Güvence Sistemi" uyarınca bu ilke ve kuralların denetimi yapılmaktadır.

4. BÖLÜM GAYRİMENKULÜN YASAL DURUMUNA İLİŞKİN BİLGİLER

4.1. GAYRİMENKULÜN TAPU KAYITLARI, PLAN, PROJE, RUHSAT, ŞEMA VB. DÖKÜMANLARI HAKKINDA BİLGİLERİ

4.1.1. MÜLKİYET DURUMU

SAHİBİ : Körfez Gayrimenkul Yatırım Ortaklığı A.Ş.
İLİ : İstanbul
İLÇESİ : Kartal
MAHALLESİ : Aşağı
MEKİİ : -
PAFTA NO : 86
ADA NO : 10169
PARSEL NO : 74
NİTELİĞİ : Betonarme 17 Katlı A blok 7 Katlı B blok ve Arsası (*)
YÜZÖLÇÜMÜ : 5982,91 m^2
YEVMİYE NO : 37311
TAPU TARİHİ : 23.12.2020

(*) Kat mülkiyetine geçilmiştir.

DEĞERLEMEYE KONU BAĞIMSIZ BÖLÜMLERİN LİSTESİ							
SIRA NO	BLOK ADI	BAĞ. BÖL. NO.	KAT NO	NİTELİĞİ	ARSA PAYI	CİLT NO	SAYFA NO
1	A	38	1	Konut	2015/197173	59	5729
2	A	39	1	Konut	1274/197173	59	5730
3	A	44	2	Konut	1702/197173	59	5735
4	A	48	2	Konut	1299/197173	59	5739
5	A	53	3	Konut	1736/197173	59	5744
6	A	62	4	Konut	1771/197173	59	5753
7	A	71	5	Konut	1806/197173	59	5762
8	A	80	6	Konut	1860/197173	59	5771
9	A	89	7	Konut	1916/197173	59	5780
10	A	98	8	Konut	1974/197173	59	5789
11	A	116	10	Konut	2094/197173	59	5807
12	B	21	1.Bodrum	İşyeri	689/197173	60	5834
13	B	22	1.Bodrum	İşyeri	653/197173	60	5835
14	B	42	1	İşyeri	579/197173	60	5855
15	B	53	1	İşyeri	536/197173	60	5866
16	B	54	1	İşyeri	586/197173	60	5867
17	B	55	1	İşyeri	529/197173	60	5868

4.1.2. TAPU KAYITLARI İNCELEMESİ

04.11.2024 tarihi itibari ile Tapu ve Kadastro Genel Müdürlüğü Web Tapu Sistemi'nden temin edilerek müşteri tarafından tarafımıza gönderilen "Taşınmazlara Ait Tapu Kaydı" belgelerine göre, rapor konusu taşınmazlar üzerinde aşağıdaki notların bulunduğu tespit edilmiştir.

Tüm Bağımsız Bölümler Üzerinde Müştereken:

Beyanlar Bölümü:

- KM'ne Çevrilmiştir. (23.12.2020 tarih ve 37311 yevmiye no ile)
- Yönetim Planı Değişikliği: 08.03.2013 (12.03.2013 tarih ve 4912 yev. no ile)

Şerhler Bölümü:

- 0.01 TL bedel karşılığında kira sözleşmesi vardır. (TEDAŞ Genel Müdürlüğü lehine ,001 krş bedelle 99 yıllığına Kira Şerhi) (08.11.2012 tarih ve 20151 yevmiye no ile)

4.1.3. KAT İRTİFAKINA ESAS MİMARİ PROJE İNCELEMESİ

Web Tapu Portalında ve Kartal Belediyesi dijital arşivinde, değerlemeye konu taşınmazlara ait; 24.03.2009 tarih ve 2009/4025 sayılı kat irtifakına esas mimari proje bulunmaktadır. Blok, bağımsız bölüm, kat ve brüt alan bilgileri raporun "5.2.2. Bağımsız Bölümlerin Genel Özellikleri" başlığı altında ayrıntılı bir tabloda belirtilmiştir.

4.1.4. KADASTRO İNCELEMESİ

Değerlemeye konu taşınmazların konumlandığı parselin kadastral sınırları, alan ve konum tespiti Kartal Kadastro Müdürlüğü'nde bulunan paftalar üzerinden ve https://parselsorgu.tkgm.gov.tr online parsel sorgu sisteminden yapılan incelemeler suretiyle tespit edilmiştir.

4.1.5. GAYRİMENKULÜN İMAR PLANI BİLGİLERİ

Kartal Belediye Başkanlığı İmar ve Şehircilik Müdürlüğü'nün 06.12.2023 tarih ve 37169365-310-E.404260 sayılı imar durumu yazısı ile şifahen yapılan araştırmalarda değerlemeye konu taşınmazların konumlandığı 10169 ada, 74 no'lu parsel, 19.04.2013 tasdik tarihli 1/1000 ölçekli Kartal Güneyi Revizyon Uygulama İmar Planı ve 22.07.2016 tasdik tarihli 1/1000 ölçekli Uygulama İmar Planı Değişikliği kapsamında H: 33,50 m ve H: 6,50 m irtifada Kitle yapılanma şartlarında "Ticaret Alanı"nda kalmaktadır.

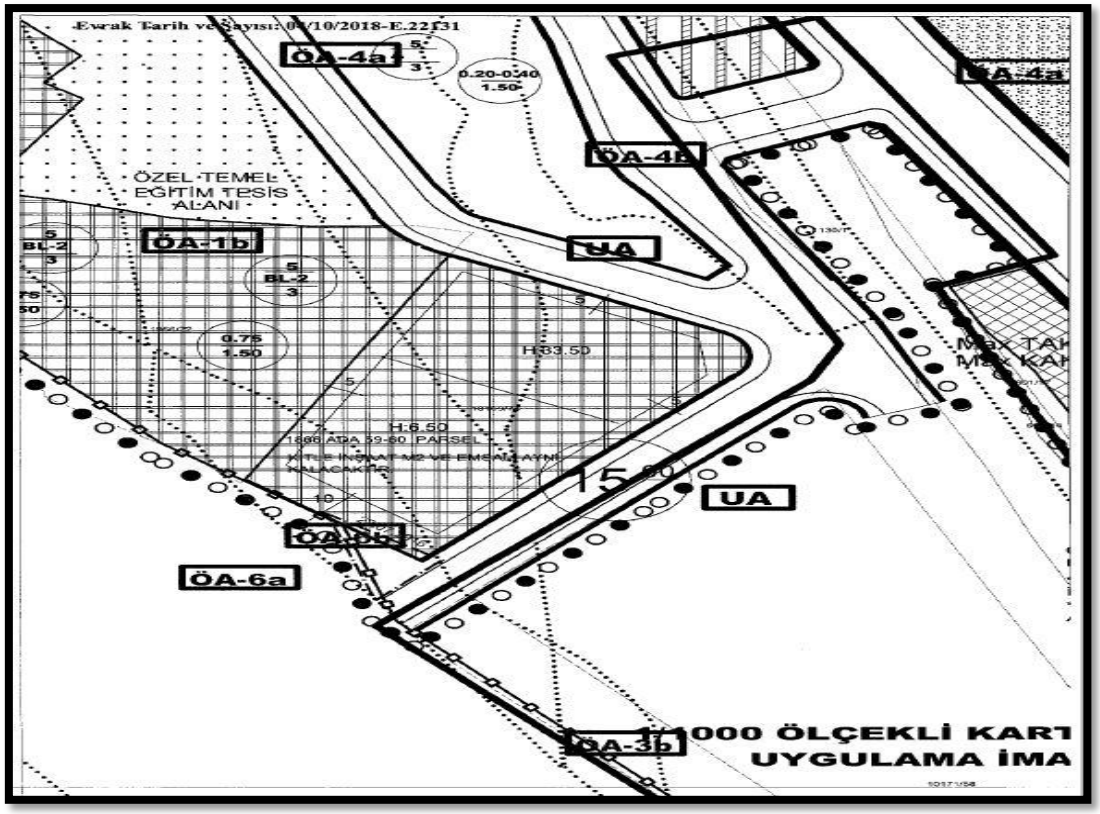

4.1.6. GAYRİMENKULÜN PROJE, RUHSAT, ŞEMA VB. DOKÜMANLARI HAKKINDA BİLGİLER

Kartal Belediye Başkanlığı İmar ve Şehircilik Müdürlüğü'nün değerleme tarihi itibari ile tarafımıza vermiş olduğu dijital arşiv dosyası üzerinde yapılan incelemede aşağıdaki tespitlerde bulunulmuştur. Değerlemeye konu taşınmazların konumlandığı parselin ada numarası 10169 olarak değiştirilmiş olup incelenen yapı ruhsatları 1866 (eski ada no) ada 74 parsel için düzenlenmiştir.

- Taşınmazların konumlandığı proje için tanzim edilmiş ruhsatların detayları aşağıdaki tabloda sunulmuştur.

Blok No	Ruhsat Tarihi	Ruhsat No	Bağ. Böl. Adedi	Bağ. Böl. Niteliği	Konut/Ofis/ Dükkan Alanı (m^2)	Ortak Alan (m^2)	Toplam Kullanım Alanı (m^2)
A	27.09.2009	3-03	109	Mesken	18.256	9.784	29.681
			13	Dükkan	1.641		
A	18.07.2012	3-66	109	Mesken	18.256	9.784	29.681
			13	Dükkan	1.641		
A	23.09.2014	7-12	109	Mesken	18.256	9.784	29.681
			13	Dükkan	1.641		
B	27.09.2009	3-03	56	Dükkan	6.531	7.478	14.009
B	18.07.2012	3-66	56	Dükkan	6.531	7.478	14.009
B	23.09.2014	7-12	56	Dükkan	6.531	7.478	14.009

- Taşınmazların konumlandığı proje için tanzim edilmiş yapı kullanma izin belgelerinin detayları aşağıdaki tabloda sunulmuştur.

Blok No	Yapı Kullanma İzin Belgesi Tarihi	Belge No	Bağ. Böl. Adedi	Bağ. Böl. Niteliği	Konut/Ofis/ Dükkan Alanı (m^2)	Ortak Alan (m^2)	Toplam Kullanım Alanı (m^2)
A	16.09.2019	0299	109	Mesken	18.256	9.784	29.681
			13	Dükkan	1.641		
B	16.09.2019	7-12	56	Dükkan	6.531	7.478	14.009

- Taşınmazların dosyasında yapılan incelemelerde olumsuz nitelikte herhangi bir evraka rastlanılmamıştır.

4.2. GAYRİMENKUL İLE İLGİLİ HERHANGİ BİR TAKYİDAT VEYA DEVREDİLMESİNE İLİŞKİN HERHANGİ BİR SINIRLAMA OLUP OLMADIĞI HAKKINDA BİLGİ

Gayrimenkul Yatırım Ortaklıklarına İlişkin Esaslar Tebliği'nin 22. maddesinin birinci fıkrasının (c) ve (j) bentlerinde belirtilen hükümler çerçevesinde taşınmazlar üzerinde yer alan beyanların ve şerhin kısıtlayıcı özelliği bulunmamakta olup taşınmazların devrine ve değerine olumsuz etkisi bulunmamaktadır.

Taşınmazların tapudaki niteliği ile fiili kullanım şekilleri uyumludur. Tapu kayıtları incelemesi itibariyle rapor konusu taşınmazların sermaye piyasası mevzuatı hükümleri çerçevesinde gayrimenkul yatırım ortaklığı portföyünde "binalar" başlığı altında bulunmalarında, devredilmelerinde (satışında) ve kiralanmalarında herhangi bir sakınca olmayacağı görüş ve kanaatindeyiz.

4.3. GAYRİMENKUL İLE İLGİLİ VARSA, SON ÜÇ YILLIK DÖNEMDE GERÇEKLEŞEN ALIM SATIM İŞLEMLERİNE VE GAYRİMENKULUN HUKUKİ DURUMUNDA MEYDANA GELEN DEĞİŞİKLİKLERE (İMAR PLANINDA MEYDANA GELEN DEĞİŞİKLİKLER, KAMULAŞTIRMA İŞLEMLERİ VB.) İLİŞKİN BİLGİ

4.3.1. KADASTRAL DURUMUNDAKİ DEĞİŞİKLİKLER

Yapılan incelemelerde son 3 yıllık dönemde değerlemeye konu gayrimenkullerin konumlandığı parselin kadastral durumunda herhangi bir değişiklik olmadığı tespit edilmiştir.

4.3.2. MÜLKİYET DURUMUNDAKİ DEĞİŞİKLİKLER

Yapılan incelemelerde son 3 yıllık dönemde değerlemeye konu gayrimenkullerin mülkiyet durumlarında herhangi bir değişiklik olmadığı tespit edilmiştir.

4.3.3. İMAR DURUMUNDAKİ DEĞİŞİKLİKLER

Yapılan incelemelerde son 3 yıllık dönemde değerlemeye konu gayrimenkullerin konumlandığı parselin imar durumunda herhangi bir değişiklik olmadığı tespit edilmiştir.

4.3.4. HUKUKİ DURUMUNDAKİ DEĞİŞİKLİKLER

Taşınmazların hukuki durumu ile ilgili herhangi bir kısıtlılık söz konusu değildir.

4.4. GAYRİMENKULLERİN BULUNDUĞU BÖLGENİN İMAR DURUMUNA İLİŞKİN BİLGİLER

Taşınmazların bulunduğu parselin imar durumu **"Ticaret Alanı"**'dır. Taşınmazların konumlu olduğu bölge genellikle Ticaret ve Konut Alanı lejantına sahip parseller üzerinde yapılar bulunmaktadır.

4.5. GAYRİMENKUL İÇİN ALINMIŞ DURDURMA KARARI, YIKIM KARARI, RİSKLİ YAPI TESPİTİ VB. DURUMLARA DAİR AÇIKLAMALAR

Taşınmazların bulunduğu binalarla alakalı olarak değerleme tarihi itibariyle herhangi bir durdurma kararı, yıkım kararı veya riskli yapı kararı bulunmamaktadır.

4.6. GAYRİMENKULE İLİŞKİN OLARAK YAPILMIŞ SÖZLEŞMELERE (GAYRİMENKUL SATIŞ VAADİ SÖZLEŞMELERİ, KAT KARŞILIĞI İNŞAAT SÖZLEŞMELERİ VE HASILAT PAYLAŞIMI SÖZLEŞMELER VB.) İLİŞKİN BİLGİLER

Değerleme konusu taşınmazlar için düzenlenmiş herhangi bir gayrimenkul satış vaadi sözleşmesi, kat karşılığı inşaat sözleşmesi ve hasılat paylaşımı sözleşmesi tarafımıza ibraz edilmemiştir.

4.7. GAYRİMENKULLER VE GAYRİMENKUL PROJELERİ İÇİN ALINMIŞ YAPI RUHSATLARINA, TADİLAT RUHSATLARINA, YAPI KULLANIM İZİNLERİNE İLİŞKİN BİLGİLER İLE İLGİLİ MEVZUAT UYARINCA ALINMASI GEREKLİ TÜM İZİNLERİN ALINIP ALINMADIĞINA VE YASAL GEREKLİLİĞİ OLAN BELGELERİN TAM VE DOĞRU OLARAK MEVCUT OLUP OLMADIĞI HAKKINDA BİLGİ

İlgili mevzuat uyarınca parsel üzerinde yer alan yapıların gerekli tüm izinleri alınmış olup yasal gerekliliği olan tüm belgeleri tam ve doğru olarak mevcuttur. Raporumuzun "4.1.6. Gayrimenkullerin Proje, Ruhsat, Şema Vb. Dokümanları Hakkında Bilgiler" başlığı altında yasal belgeler hakkında detaylı bilgiler anlatılmıştır.

4.8. DEĞERLEMESİ YAPILAN PROJELER İLE İLGİLİ OLARAK, 29/6/2001 TARİH VE 4708 SAYILI YAPI DENETİMİ HAKKINDA KANUN UYARINCA DENETİM YAPAN YAPI DENETİM KURULUŞU (TİCARET UNVANI, ADRESİ VB.) VE DEĞERLEMESİ YAPILAN GAYRİMENKUL İLE İLGİLİ OLARAK GERÇEKLEŞTİRDİĞİ DENETİMLER HAKKINDA BİLGİ

Taşınmazlar için yapı kullanma izin belgeleri alındığından proje tamamlanmış olup taşınmazlar binalar başlığı altında yer almaktadır. Bu nedenle yapı denetimle bir ilişkileri kalmamıştır.

4.9. EĞER BELİRLİ BİR PROJEYE İSTİNADEN DEĞERLEME YAPILIYORSA, PROJEYE İLİŞKİN DETAYLI BİLGİ VE PLANLARIN VE SÖZ KONUSU DEĞERİN TAMAMEN MEVCUT PROJEYE İLİŞKİN OLDUĞUNA VE FARKLI BİR PROJENİN UYGULANMASI DURUMUNDA BULUNACAK DEĞERİN FARKLI OLABİLECEĞİNE İLİŞKİN AÇIKLAMA

Bu değerleme çalışması kapsamında, proje değerleme yapılmamıştır.

4.10. VARSA, GAYRİMENKULÜN ENERJİ VERİMLİLİK SERTİFİKASI HAKKINDA BİLGİ

Rapor konu taşınmazların konumlu olduğu A bloğa ait 28.01.2016 tarih ve S34BB7D47B7EA sayılı kimlik belgesi, B bloğa ait 27.01.2016 tarih ve S34A12996C34E sayılı kimlik belgesi bulunmaktadır.

Bu belge 5070 sayılı **Elektronik İmza Kanunu** çerçevesinde **e-imza** ile imzalanmıştır.

5. BÖLÜM GAYRİMENKULÜN FİZİKİ ÖZELLİKLERİ

5.1. GAYRİMENKULÜN BULUNDUĞU BÖLGENİN ANALİZİ VE KULLANILAN VERİLER

Değerlemeye konu taşınmazlar; İstanbul İli, Kartal İlçesi, Kordonboyu Mahallesi, Çiçeksuyu Sokak üzerinde, 1 kapı no'lu yerde konumlu Dumankaya Horizon Sitesi bünyesinde A Blok'ta bulunan 11 adet bağımsız bölüm ve B Blok'ta bulunan 6 adet bağımsız bölümdür.

A blokta bulunan değerlemeye konu taşınmazların tamamı daire, B blokta bulunan değerlemeye konu taşınmazların tamamı işyeri niteliğindedir.

Taşınmazlara ulaşım; ana ulaşım aksı üzerinde olduklarından özel araçlar ve toplu taşıma araçları ile kolaylıkla sağlanmakta olup, ana taşınmaz Turgut Özal Bulvarı, Şehit Tamer Kılıç Sokak ve Çiçek Sokak cephelidir.

Taşınmazların yakın çevresinde benzer niteliklerde inşa edilmiş projeler yer almakta olup, aynı lokasyonda Marmaray Başak İstasyonu, Kartal Özgürlük Parkı, İstanbul Kartal Yavuz Selim Devlet Hastanesi, Kartal Mezarlığı ve Kartal Belediyesi bulunmaktadır.

Merkezi konum, ulaşım rahatlığı, müşteri celbinin yüksek olması ve çevrenin ticari potansiyeli taşınmazların değerini olumlu yönde etkilemektedir.

Bölge, Kartal Belediyesi sınırları içerisinde yer almakta olup tamamlanmış altyapıya sahiptir.

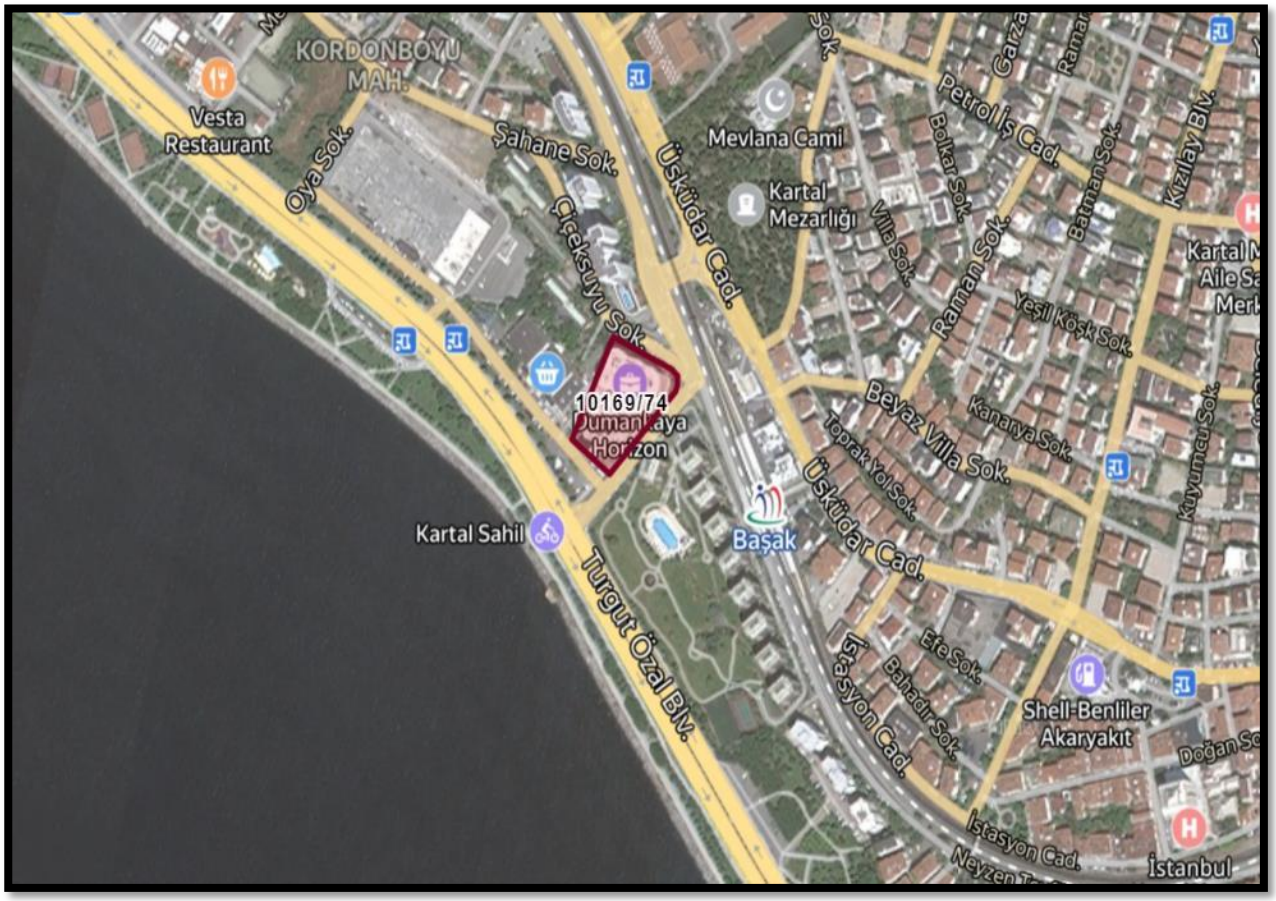

5.2. GAYRİMENKULÜN FİZİKİ, YAPISAL, TEKNİK VE İNŞAAT ÖZELLİKLERİ

5.2.1. BLOKLARIN TEKNİK VE YAPISAL ÖZELLİKLERİ

İNŞAAT TARZI	Betonarme karkas
İNŞAAT NİZAMI	Ayrık (Blok)
BLOK SAYISI	2 (A, B)
TOPLAM İNŞAAT ALANI (m^2)*	43.690 m^2
ELEKTRİK	Şebeke
JENERATÖR	Mevcut
TRAFO	Mevcut
PARATONER	Mevcut
SU	Şebeke
SU DEPOSU	Mevcut
HİDROFOR	Mevcut
KANALİZASYON	Şebeke
KLİMA TESİSATI	Merkezi fan - coil sistemi mevcut
ISITMA SİSTEMİ	Mevcut
ASANSÖR	Mevcut
GÜVENLİK	Güvenlik elemanları ve güvenlik kameraları mevcut
YANGIN İHBAR TES.	Duman ve ısı detektörleri mevcut
YANGIN SÖN. TES.	Yangın dolapları, hidrantlar, yangın tüpleri ve sprinker hatları mevcut
YANGIN MERDİVENİ	Mevcut
DIŞ CEPHE	Dış cephe kaplama ve boyalı
ÇATI	Teras tipi çatı
OTOPARK	Açık ve kapalı otopark yeri mevcut

(*) Toplam inşaat alanı yapı ruhsatı ve yapı kullanma izin belgesinden alınmıştır.

5.2.2. BAĞIMSIZ BÖLÜMLERİN GENEL ÖZELLİKLERİ

- Değerlemeye konu bağımsız bölümlerin konumlandığı A Blok 109 adet mesken, 13 adet ofis ve işyerinden, B Blok 56 adet ofis ve işyerinden oluşmaktadır.
- Tüm bağımsız bölümler A sınıfı inşaat kalitesinde inşa edilmiştir.
- Web Tapu Portalında ve Kartal Belediyesi dijital arşivinde, değerlemeye konu taşınmazlara ait; 24.03.2009 tarih ve 2009/4025 sayılı kat irtifakına esas mimari projeler üzerinde yapılan incelemelerde değerlemeye konu taşınmazların blokları, katları, niteliği ve satışa esas brüt alanları aşağıdaki tabloda belirtilmiştir.

SIRA NO	BLOK ADI	BAĞ. BÖL. NO.	KAT NO	NİTELİĞİ	SATIŞA ESAS BRÜT KULLANIM ALANI (M²)
1	A	38	1	Konut	299
2	A	39	1	Konut	204
3	A	44	2	Konut	286
4	A	48	2	Konut	204
5	A	53	3	Konut	286
6	A	62	4	Konut	286
7	A	71	5	Konut	286
8	A	80	6	Konut	286
9	A	89	7	Konut	286
10	A	98	8	Konut	286
11	A	116	10	Konut	286
12	B	21	1.Bodrum	İşyeri	76
13	B	22	1.Bodrum	İşyeri	72
14	B	42	1	İşyeri	81
15	B	53	1	İşyeri	75
16	B	54	1	İşyeri	82
17	B	55	1	İşyeri	74

- Rapor konusu taşınmazlar gibi benzer dükkan projelerinde genel uygulama itibariyle kat alanı dikkate alınmakta olup satılabilir alan bilgisi brüt alanlar (ortak alanlar, teknik alanlar, kat bahçesi, otopark vs.) dahil edilerek pazarlandığı için müşteriden temin edilen brüt alanlar üzerinden toplam pazar değeri takdir edilmiştir.

5.3. DEĞERLEME İŞLEMİNİ OLUMSUZ YÖNDE ETKİLEYEN VEYA SINIRLAYAN FAKTÖRLER

Değerleme işlemini olumsuz yönde etkileyen veya sınırlayan herhangi bir faktör bulunmamaktadır.

5.4. VARSA, MEVCUT YAPIYLA VEYA İNŞAATI DEVAM EDEN PROJEYLE İLGİLİ TESPİT EDİLEN RUHSATA AYKIRI DURUMLARA İLİŞKİN BİLGİLER

Rapor konusu taşınmazların bulundukları yapılar için herhangi bir ruhsata aykırı durum bulunmamaktadır.

5.5. RUHSAT ALINMIŞ YAPILARDA YAPILAN DEĞİŞİKLİKLERİN 3194 SAYILI İMAR KANUNU'NUN 21'İNCİ MADDESİ KAPSAMINDA YENİDEN RUHSAT ALINMASINI GEREKTİRİR DEĞİŞİKLİKLER OLUP OLMADIĞI HAKKINDA BİLGİ

Taşınmazlar için yapı kullanma izin belgesinin bulunması nedeniyle mevzuat kapsamında 3194 sayılı İmar Kanunu'nun 21. maddesi kapsamında yeniden ruhsat alınması gerekmemektedir.

5.6. GAYRİMENKULÜN DEĞERLEME TARİHİ İTİBARİYLE HANGİ AMAÇLA KULLANILDIĞI, GAYRİMENKUL ARSA VEYA ARAZİ İSE ÜZERİNDE HERHANGİ BİR YAPI BULUNUP BULUNMADIĞI VE VARSA, BU YAPILARIN HANGİ AMAÇLA KULLANILDIĞI HAKKINDA BİLGİ

Değerleme tarihi itibariyle değerlemeye konu taşınmazlar daire ve dükkan niteliğinde olup kısmen boş, kısmen de kiracıları tarafından kullanılmaktadır.

6. BÖLÜM PAZAR BİLGİLERİNE İLİŞKİN ANALİZLER

6.1. EKONOMİK GÖRÜNÜM

6.1.1. KİŞİ BAŞI GSYH

Kişi başı Gayri Safi Yurt İçi Hasıla (GSYH), 2023 yılında, 2002 yılına göre yaklaşık 3,7 katına çıkarak 3.608 dolardan 13.243 dolara yükselmiştir. Satın Alma Gücü Paritesi (SGP) göre, 2023'te kişi başı GSYH, 42.561 dolar olmuştur.

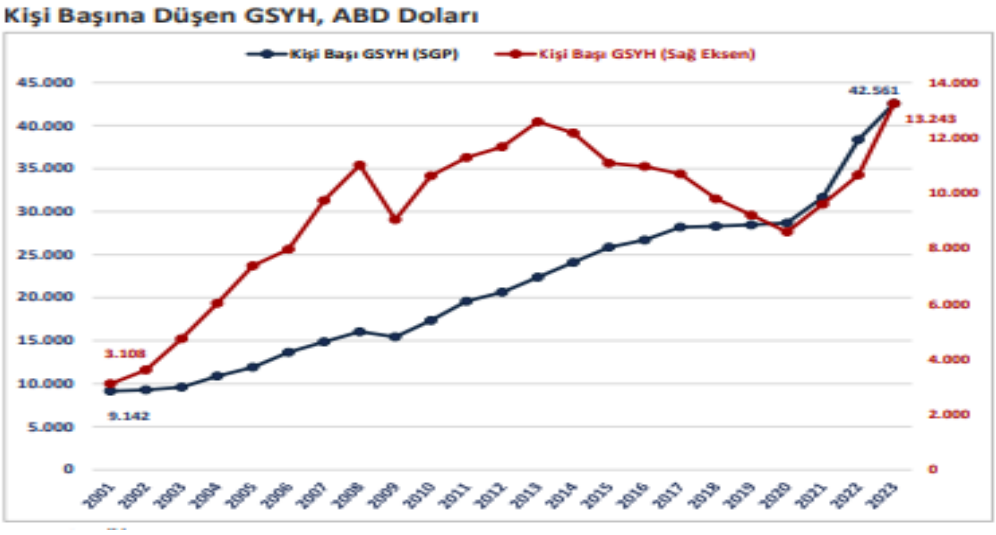

Kaynak: *T.C. Ticaret Bakanlığı Ekonomik Görünüm Kasım 2024 – Son Güncelleme Tarihi: 06.12.2024*

6.1.1. GSYH BÜYÜME ORANI

Türkiye ekonomisi 2024 yılının üçüncü çeyreğinde geçen yılın aynı dönemine göre %2,1 oranında büyümüştür. 2003-2023 döneminde ise Türkiye ekonomisinde yıllık ortalama %5,4 oranında büyüme kaydedilmiştir.

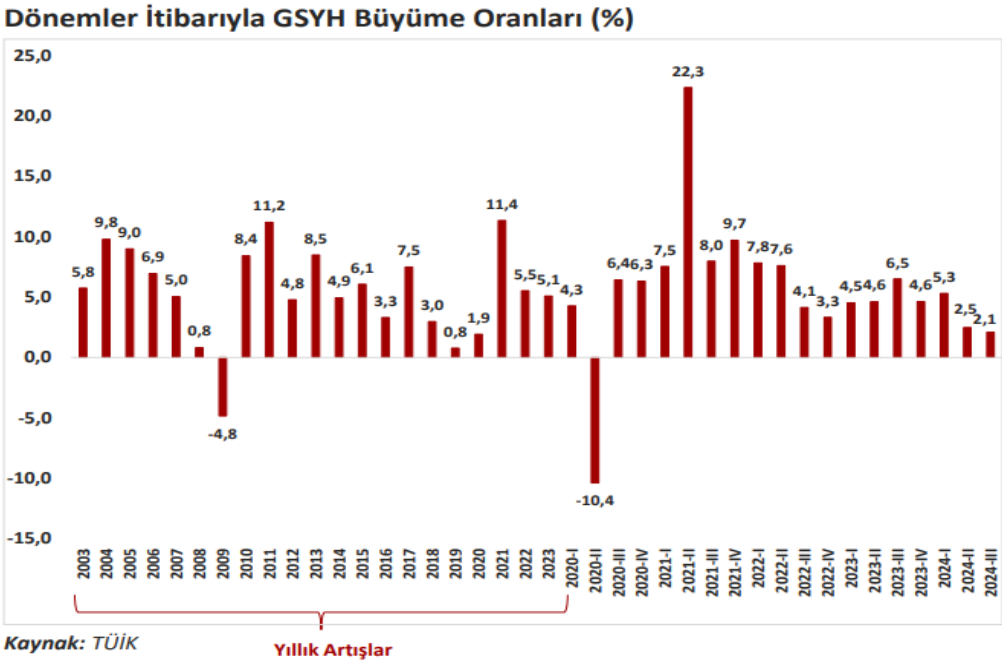

Kaynak: *T.C. Ticaret Bakanlığı Ekonomik Görünüm Kasım 2024 – Son Güncelleme Tarihi: 06.12.2024*

6.1.2. ENFLASYON

2024 yılı kasım ayında, bir önceki yılın aynı ayına göre, TÜFE'de %47,09 oranında, Yİ-ÜFE'de ise %29,47 oranında artış gerçekleşmiştir.

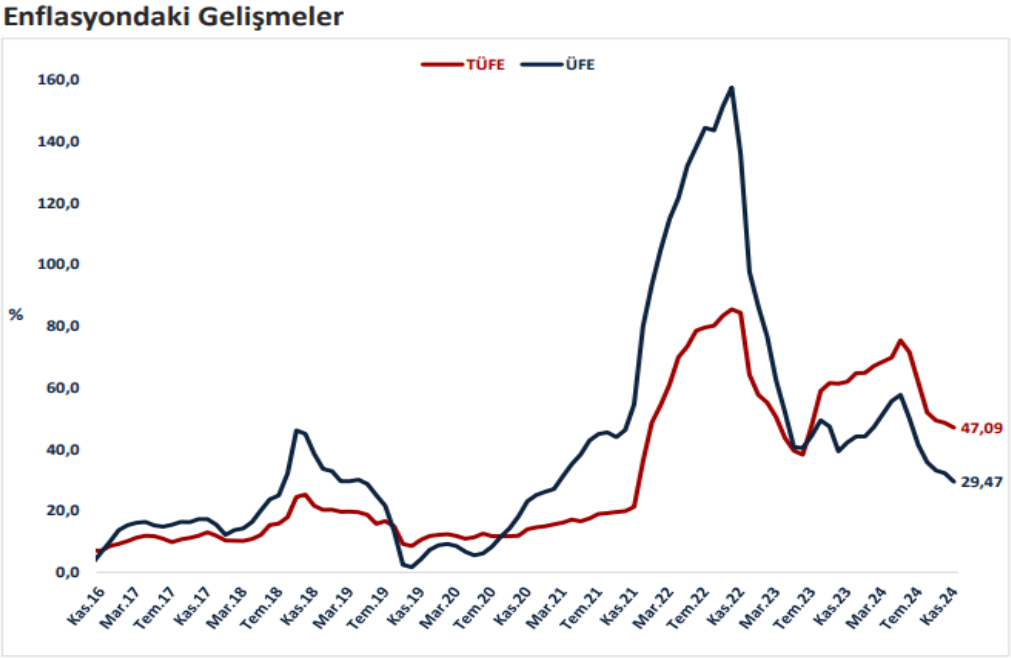

Kaynak: *T.C. Ticaret Bakanlığı Ekonomik Görünüm Kasım 2024 – Son Güncelleme Tarihi: 06.12.2024*

6.1.3. DÖVİZ KURLARI

2024 yılının 3. çeyreğini 34,18 TL ile kapatan Amerikan doları 2024 kasım ayını 34,64 TL seviyesinde, 2024 yılının 3. çeyreğini 38,24 TL ile kapatan Euro ise; 2024 kasım ayını 36,61 TL seviyesinde kapatmıştır.

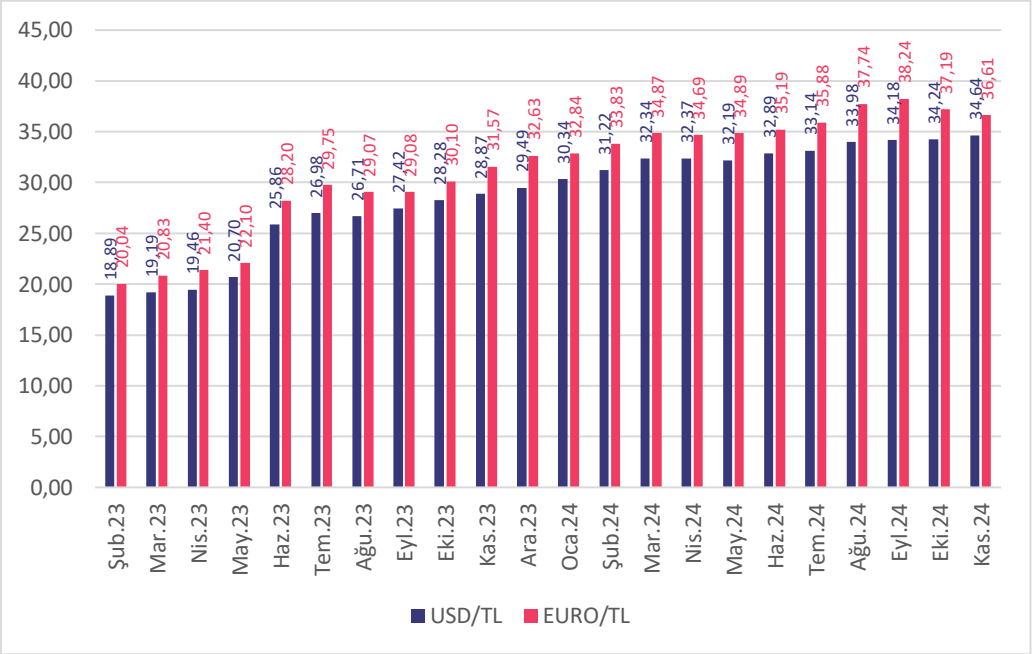

Kaynak: TCMB

6.2. BÖLGE ANALİZİ

6.2.1. KARTAL İLÇESİ

Kartal ilçesi İstanbul' un Anadolu Yakasında yer almaktadır. Güneyde Marmara Denizi; batıda Maltepe; doğuda Pendik; kuzeyde Sultanbeyli ve Sancaktepe İlçeleri ile komşudur. Kartal; Anadolu Yakası nüfusunun %9'luk kısmını, İstanbul genelinin %3,2'sini oluşturmaktadır. 1947 yılında endüstri bölgesi olarak ilan edilmesinin ardından, Kartal, İstanbul'un hızla büyüyen ilçelerinden biri haline gelmiştir. 1973'te, Haydarpaşa - Gebze banliyö tren hattının açılması, Otoyol bağlantıları ve sahil yolu ile birlikte arttırılan ulaşım ağları ve son olarak açılan Kadıköy-Kartal Metro hattı ilçeyi ilgi ve cazibe bölgesi haline getirmiştir.

Kartal'da ulaşım denizyolu, demiryolu ve otoyol ile sağlanmaktadır. İstanbul'da bulunan iki havalimanından biri olan Sabiha Gökçen Havalimanı Kartal ilçesine yakın konumludur. 2013 yılı başında faaliyete geçen Kartal-Kadıköy metro hattı ile bölgenin kent merkezi ile arasındaki bağ iyice kuvvetlenmiştir. Kartal'dan Adalar ilçesine vapur, Yalova iline de deniz otobüsü seferleri yapılmaktadır. Boğaziçi Köprüsü ve Fatih Sultan Mehmet Köprüsü'ne giden otoban ve E5 karayolu da Kartal'dan geçmektedir. Kadıköy-Kartal arası uzanan Bağdat Caddesi ve Tuzla ile Bostancı arası sahil yolu Kartal'daki diğer karayolu ulaşım seçenekleridir.

Atalar, Çarşı, Çavuşoğlu, Cevizli, Cumhuriyet, Esentepe, Gümüşpınar, Hürriyet, Karlıktepe, Kordonboyu, Kordonboyu 2, Orhantepe, Orta, Petrol-İş, Soğanlık, Topselvi, Uğur Mumcu, Yakacık, Yalı, Yukarı, Yunus olmak üzere toplam 21 adet mahallesi bulunmaktadır.

6.3. GAYRİMENKULÜN DEĞERİNE ETKİ EDEN ÖZET FAKTÖRLER

Olumlu faktörler:

- Merkezi konumları,
- Ulaşım rahatlığı,
- Bünyesinde birçok sosyal aktiviteyi barındırması,
- Yapı kullanma izin belgesinin bulunması ve kat mülkiyetine geçilmiş olması,
- Otoparkının olması,
- Bölgenin tamamlanmış altyapısı.

Olumsuz faktörler:

- Dükkanların bir AVM oluşturmamaları,
- Site dışarısından gelen müşteri sayısının azlığı,
- Yüksek enflasyon oranı nedeniyle gayrimenkule olan genel talebin azalmış olması.

6.4. MEVCUT EKONOMİK KOŞULLARIN, GAYRİMENKUL PİYASANIN ANALİZİ, MEVCUT TRENDLER VE DAYANAK VERİLER İLE BUNLARIN GAYRİMENKUL DEĞERİNE ETKİLERİ

2023 yılı boyunca küresel ekonomide öncelikli sorun olarak enflasyon ve buna karşı alınan önlemler olmuştur. Benzer eğilim 2024 yılı ilk çeyreği itibarıyla devam etmiştir. Enflasyonist baskıyı azaltmak amacıyla başta gelişmiş ülke merkez bankaları olmak üzere birçok merkez bankası sıkı para politikalarını uygulamayı sürdürmüştür. Özellikle Fed, ECB gibi küresel etkinliği yüksek olan Merkez Bankalarının enflasyonu düşürmeyi öncelikleyen yaklaşımları parasal maliyetlerin yüksek kalmasına neden olmuştur.

2024 yılı ilk çeyreğinde geçtiğimiz yıldan süregelen jeopolitik risklerin zaman zaman daha da artığı gözlenmiştir. Doğrudan ekonomik olmayan ancak önemli bir risk unsuru olarak hemen hemen tüm iktisadi süreçleri etkileyen jeopolitik risklerin giderek artması da küresel görünümü olumsuz etkilemeye devam etmiştir. Süregelen Ukrayna-Rusya savaşı diğer yandan Ortadoğu'da yaşanan olumsuz gelişmeler, başta emtia fiyatları üzerinden olmak kaydıyla, uluslararası ticareti de negatif etkileyerek enflasyonist baskı unsuru olmaya başlamıştır.

Para Politikasında Ortodoks yaklaşımların benimsenmesi varlıklarda 'köpüklerin' sönümlenmesine neden olmaya başlamış reel olarak konut fiyatları gerilemiştir. Bu eğilimin yüksek mevduat faizleri etkisiyle birkaç çeyrek sürmesi beklenebilir.

İnşaat maliyet endeksi TÜİK verilerine göre yıllık olarak %70,05 artmıştır. Endeksin alt kırılımlarına baktığımızda ise malzeme fiyatlarının aynı dönemde %54,82, işçilik maliyetlerinin de %108,98 olarak yükselmiştir. Söz konusu maliyet artışları yeni konut fiyatları başta olmak üzere tüm inşaat sektöründeki fiyatları yukarı çeken bir etmen olarak karşımıza çıkmaktadır. Ancak talep yapısında görülen değişiklik konut satışlarında maliyetlerin etkisini azaltmaya başlamış, yüklenici kar marjlarında önemli azalmalar gözlemlenmiştir.

Yaşadığımız deprem felaketinin yaralarının sarılması amacıyla inşaat sektörü ve bileşenleri çalışmakta olup, önümüzdeki 3-4 yıllık süreçte bu bölgelerin yeniden imarı sektör içinde izlenmesi gereken bir değişken olarak karşımıza çıkmaktadır.

Enflasyonist ortamın getirdiği reel getiri arayışı başta konut olmak üzere tüm gayrimenkul çeşitlerinde talebi 2021-2023 yılları arasında artırırken son altı aylık periyotta tasarrufların mevduat veya daha likit kaynaklara yöneldiği görülmektedir.

Yabancı talebinde azalma eğilimi sürmektedir. Aslında bu süreç 2022 yılında görülen fazla talebin normale dönmesi ve dengelenmesi olarak da düşünülebilir. Diğer yandan TL'nin diğer para birimleri karşısında göreceli olarak dengeli seyretmesi yabancılar açısından alımı sınırlayan bir etken olarak değerlendirilebilir.

İnşaat ve gayrimenkul sektöründe arz ve talebin dengelenmesi diğer makro ekonomik değişkenlerle de ilgili olup (Faiz, enflasyon, risk primi) söz konusu genel dengelenme sağlandığında daha sağlıklı bir yapıya kavuşma ihtimali artacaktır.

İnşaat ve gayrimenkul sektörü gerek küresel gerekse iç dinamiklerden etkilenmektedir. Bu bağlamda yaşanan ve yaşanabilecek olumsuz etkileri azaltmak amacıyla hukuki düzenlemelerden finansal araç ve kurumlara kadar bazı düzenlemelerin yapılması yerinde olabilecektir. İnşaat ve gayrimenkul sektörümüz hem istihdam hem de üretim anlamında küresel bir büyüklüğe ulaşmış olup sürecin daha sürdürülebilir olması için elinden gelen çabayı da göstermektedir.

Bu bilgiler doğrultusunda bölgenin yakın analizi de yapılmış ve piyasa araştırmalarında da görüleceği üzere istenen ve gerçekleşen satış bedellerinin kendi içerisinde tutarlı oldukları gözlenmiştir. Bölgede yer alan taşınmazların emsal analizinde sunulan şerefiye kriterleri ve değerleme konusu taşınmazın raporda "6.3. Gayrimenkulün Değerine Etki Eden Özet Faktörler" bölümünde belirtilen özellikleri dikkate alınarak değer takdir edilmiştir.

7. BÖLÜM KULLANILAN DEĞERLEME YÖNTEMLERİ

7.1. DEĞERLEME YAKLAŞIMLARI

Değerleme yaklaşımlarının uygun ve değerlenen varlıklarının içeriği ile ilişkili olmasına dikkat edilmesi gerekir. Aşağıda tanımlanan ve açıklanan üç yaklaşım değerlemede kullanılan temel yaklaşımlardır. Bunların tümü, fiyat dengesi, fayda beklentisi veya ikame ekonomi ilkelerine dayanmaktadır. Temel değerleme yaklaşımlarına aşağıdaki gibidir.

- Pazar Yaklaşımı
- Gelir Yaklaşımı
- Maliyet Yaklaşımı

7.1.1. PAZAR YAKLAŞIMI

Pazar yaklaşımı; varlığın, fiyat bilgisi elde edilebilir olan aynı veya karşılaştırılabilir (benzer) varlıklarla karşılaştırılması suretiyle gösterge niteliğindeki değerin belirlendiği yaklaşımı ifade eder.

Aşağıda yer verilen durumlarda, pazar yaklaşımının uygulanması ve bu yaklaşıma önemli ve/veya anlamlı ağırlık verilmesi gerekli görülmektedir:

- Değerleme konusu varlığın değer esasına uygun bir bedelle son dönemde satılmış olması,
- Değerleme konusu varlığın veya buna önemli ölçüde benzerlik taşıyan varlıkların aktif olarak işlem görmesi,
- Önemli ölçüde benzer varlıklar ile ilgili sık yapılan ve/veya güncel gözlemlenebilir işlemlerin söz konusu olması.

Yukarıda yer verilen durumlarda pazar yaklaşımının uygulanması ve bu yaklaşıma önemli ve/veya anlamlı ağırlık verilmesi gerekli görülmekle birlikte, söz konusu kriterlerin karşılanamadığı aşağıdaki ilave durumlarda, pazar yaklaşımı uygulanabilir ve bu yaklaşıma önemli ve/veya anlamlı ağırlık verilebilir. Pazar yaklaşımının aşağıdaki durumlarda uygulanması halinde, değerlemeyi gerçekleştirenin diğer yaklaşımların uygulanıp uygulanamayacağını ve pazar yaklaşımı ile belirlenen gösterge niteliğindeki değeri pekiştirmek amacıyla ağırlıklandırılıp ağırlıklandırılamayacağını dikkate alması gerekli görülmektedir:

- Değerleme konusu varlığa veya buna önemli ölçüde benzer varlıklara ilişkin işlemlerin, pazardaki oynaklık ve hareketlilik dikkate almak adına, yeteri kadar güncel olmaması,
- Değerleme konusu varlığın veya buna önemli ölçüde benzerlik taşıyan varlıkların aktif olmamakla birlikte işlem görmesi,
- Pazar işlemlerine ilişkin bilgi elde edilebilir olmakla birlikte, karşılaştırılabilir varlıkların değerleme konusu varlıkla önemli ve/veya anlamlı farklılıklarının, dolayısıyla da sübjektif düzeltmeler gerektirme potansiyelinin bulunması,
- Güncel işlemlere yönelik bilgilerin güvenilir olmaması (örneğin, kulaktan dolma, eksik bilgiye dayalı, sinerji alıcılı, muvazaalı, zorunlu satış içeren işlemler vb.),
- Varlığın değerini etkileyen önemli unsurun varlığın yeniden üretim maliyeti veya gelir yaratma kabiliyetinden ziyade pazarda işlem görebileceği fiyat olması.

7.1.2. GELİR YAKLAŞIMI

Gelir yaklaşımı, gösterge niteliğindeki değerin, gelecekteki nakit akışlarının tek bir cari değere dönüştürülmesi ile belirlenmesini sağlar. Gelir yaklaşımında varlığın değeri, varlık tarafından yaratılan gelirlerin, nakit akışlarının veya maliyet tasarruflarının bugünkü değerine dayanılarak tespit edilir. Aşağıda yer verilen durumlarda, gelir yaklaşımının uygulanması ve bu yaklaşıma önemli ve/veya anlamlı ağırlık verilmesi gerekli görülmektedir:

- Varlığın gelir yaratma kabiliyetinin katılımcının gözüyle değeri etkileyen çok önemli bir unsur olması,
- Değerleme konusu varlıkla ilgili gelecekteki gelirin miktarı ve zamanlamasına ilişkin makul tahminler mevcut olmakla birlikte, ilgili pazar emsallerinin varsa bile az sayıda olması.

Yukarıda yer verilen durumlarda gelir yaklaşımının uygulanması ve bu yaklaşıma önemli ve/veya anlamlı ağırlık verilmesi gerekli görülmekle birlikte, söz konusu kriterlerin karşılanamadığı aşağıdaki ilave durumlarda, gelir yaklaşımı uygulanabilir ve bu yaklaşıma önemli ve/veya anlamlı ağırlık verilebilir. Gelir yaklaşımının aşağıdaki durumlarda uygulanması halinde, değerlemeyi gerçekleştirenin diğer yaklaşımların uygulanıp uygulanamayacağını ve gelir yaklaşımı ile belirlenen gösterge niteliğindeki değeri pekiştirmek amacıyla ağırlıklandırılıp ağırlıklandırılamayacağını dikkate alması gerekli görülmektedir:

- Değerleme konusu varlığın gelir yaratma kabiliyetinin katılımcının gözüyle değeri etkileyen birçok faktörden yalnızca biri olması,
- Değerleme konusu varlıkla ilgili gelecekteki gelirin miktarı ve zamanlamasına ilişkin önemli belirsizliklerin bulunması,
- Değerleme konusu varlıkla ilgili bilgiye erişimsizliğin bulunması (örneğin, kontrol gücü bulunmayan bir pay sahibi geçmiş tarihli finansal tablolara ulaşabilir, ancak tahminlere/bütçelere ulaşamaz),
- Değerleme konusu varlığın gelir yaratmaya henüz başlamaması, ancak başlamasının planlanmış olması.

Gelir yaklaşımının temelini, yatırımcıların yatırımlarından getiri elde etmeyi beklemeleri ve bu getirinin yatırıma ilişkin algılanan risk seviyesini yansıtmasının gerekli görülmesi teşkil eder.

Genel olarak yatırımcıların sadece sistematik risk ("pazar riski" veya "çeşitlendirmeyle giderilemeyen risk" olarak da bilinir) için ek getiri elde etmeleri beklenir.

7.1.3. MALİYET YAKLAŞIMI

Maliyet yaklaşımı, bir alıcının, gereksiz külfet doğuran zaman, elverişsizlik, risk gibi etkenler söz konusu olmadıkça, belli bir varlık için, ister satın alma, isterse yapım yoluyla edinilmiş olsun, kendisine eşit faydaya sahip başka bir varlığı elde etme maliyetinden daha fazla ödeme yapmayacağı ekonomik ilkesinin uygulanmasıyla gösterge niteliğindeki değerin belirlendiği yaklaşımdır. Bu yaklaşımda, bir varlığın cari ikame maliyetinin veya yeniden üretim maliyetinin hesaplanması ve fiziksel bozulma ve diğer biçimlerde gerçekleşen tüm yıpranma paylarının düşülmesi suretiyle gösterge niteliğindeki değer belirlenmektedir.

Aşağıda yer verilen durumlarda, maliyet yaklaşımının uygulanması ve bu yaklaşıma önemli ve/veya anlamlı ağırlık verilmesi gerekli görülmektedir:

- Katılımcıların değerleme konusu varlıkla önemli ölçüde aynı faydaya sahip bir varlığı yasal kısıtlamalar olmaksızın yeniden oluşturabilmesi ve varlığın, katılımcıların değerleme konusu varlığı bir an evvel kullanabilmeleri için önemli bir prim ödemeye razı olmak durumunda kalmayacakları kadar, kısa bir sürede yeniden oluşturulabilmesi,
- Varlığın doğrudan gelir yaratmaması ve varlığın kendine özgü niteliğinin gelir yaklaşımını veya pazar yaklaşımını olanaksız kılması,
- Kullanılan değer esasının temel olarak ikame değeri örneğinde olduğu gibi ikame maliyetine dayanması.

Yukarıda yer verilen durumlarda maliyet yaklaşımının uygulanması ve bu yaklaşıma önemli ve/veya anlamlı ağırlık verilmesi gerekli görülmekle birlikte, söz konusu kriterlerin karşılanamadığı aşağıdaki ilave durumlarda, maliyet yaklaşımı uygulanabilir ve bu yaklaşıma önemli ve/veya anlamlı ağırlık verilebilir. Maliyet yaklaşımının aşağıdaki durumlarda uygulanması halinde, değerlemeyi gerçekleştirenin diğer yaklaşımların uygulanıp uygulanamayacağını ve maliyet yaklaşımı ile belirlenen gösterge niteliğindeki değeri pekiştirmek amacıyla ağırlıklandırılıp ağırlıklandırılamayacağını dikkate alması gerekli görülmektedir:

- Katılımcıların aynı faydaya sahip bir varlığı yeniden oluşturmayı düşündükleri, ancak varlığın yeniden oluşturulmasının önünde potansiyel yasal engellerin veya önemli ve/veya anlamlı bir zaman ihtiyacının bulunması,
- Maliyet yaklaşımının diğer yaklaşımlara bir çapraz kontrol aracı olarak kullanılması (örneğin, maliyet yaklaşımının, değerlemesi işletmenin sürekliliği varsayımıyla yapılan bir işletmenin tasfiye esasında daha değerli olup olmadığının teyit edilmesi amacıyla kullanılması),
- Varlığın, maliyet yaklaşımında kullanılan varsayımları son derece güvenilir kılacak kadar, yeni oluşturulmuş olması.

Kısmen tamamlanmış bir varlığın değeri genellikle, varlığın oluşturulmasında geçen süreye kadar katlanılan maliyetleri (ve bu maliyetlerin değere katkı yapıp yapmadığını) ve katılımcıların, varlığın, tamamlandığındaki değerinden varlığı tamamlamak için gereken maliyetler ile kâr ve riske göre yapılan uygun düzeltmeler dikkate alındıktan sonraki değerine ilişkin beklentilerini yansıtacaktır.

7.2. DEĞERLEMEDE KULLANILACAK YÖNTEMLERİN BELİRLENMESİ

Sermaye Piyasası Kurulu'nun 01.02.2017 tarih Seri III-62.1 sayılı "Sermaye Piyasasında Değerleme Standartları Hakkında Tebliğ" doğrultusunda Sermaye Piyasası Kurulu Karar Organı'nın 22.06.2017 tarih ve 25/856 sayılı kararı ile Uluslararası Değerleme Standartları 2017 UDS 105 Değerleme Yaklaşımları ve Yöntemleri 10.4. maddesinde; "Değerleme çalışmasında yer alan bilgiler ve şartlar dikkate alındığında, özellikle tek bir yöntemin doğruluğuna ve güvenilirliğine yüksek seviyede itimat duyulduğu hallerde, değerlemeyi gerçekleştirenlerin bir varlığın değerlemesi için birden fazla değerleme yöntemi kullanması gerekmez. Ancak, değerlemeyi gerçekleştirenin çeşitli yaklaşım ve yöntemleri kullanmayı da göz önünde bulundurması gerekli görülmekte olup, özellikle tek bir yöntem ile güvenilir bir karar verilebilmesi için yeterli bulguya dayalı veya gözlemlenebilen girdinin mevcut olmadığı hallerde, bir değerin belirlenebilmesi amacıyla birden fazla değerleme yaklaşımı veya yöntemi gerekli görülüp kullanılabilir. Birden fazla değerleme yaklaşımı veya yönteminin, hatta tek bir yaklaşım dahilinde birden fazla yöntemin kullanıldığı hallerde, söz konusu farklı yaklaşım veya yöntemlere dayalı değer takdirinin makul olması ve birbirinden farklı değerlerin, ortalama alınmaksızın, analiz edilmek ve gerekçeleri belirtilmek suretiyle tek bir sonuca ulaştırılma sürecinin değerlemeyi gerçekleştiren tarafından raporda açıklanması gerekli görülmektedir." yazmaktadır.

Ülkemizde bağımsız bölüme ait arsa payı hesabında farklı hesapların kullanılması sebebiyle bu tür gayrimenkullerde (daire, dükkan, ofis vs.) maliyet yaklaşımı her zaman çok sağlıklı sonuçlar vermemektedir. Ayrıca bölgede emsal nitelikte satılık arsa bulunamaması ve rapora konu taşınmazların ana yapı içerisinde bulunan bağımsız bölüm olması nedeniyle değerlemede maliyet yaklaşımı yöntemi kullanılmayacaktır.

Taşınmazların aylık pazar kira değerlerinin tespitinde **pazar yaklaşımı yöntemi**, pazar değerlerinin tespitinde ise **pazar yaklaşımı yöntemi** ve **gelir yaklaşımı yöntemi** kullanılacaktır.

7.3. TAŞINMAZLARIN AYLIK PAZAR KİRA DEĞERLERİNİN TESPİTİ

7.3.1. PAZAR YAKLAŞIMI YÖNTEMİ İLE ULAŞILAN SONUÇLAR

7.3.1.1. PAZAR YAKLAŞIMINI AÇIKLAYICI BİLGİLER, KONU GAYRİMENKULÜN DEĞERLEMESİ İÇİN BU YAKLAŞIMIN KULLANILMA NEDENİ

Uluslararası Değerleme Standartları UDS 105 Değerleme Yaklaşımı ve Yöntemleri Madde 20.1'e Pazar Yaklaşımı "Pazar yaklaşımı varlığın, fiyat bilgisi elde edilebilir olan aynı veya karşılaştırılabilir (benzer) varlıklarla karşılaştırılması suretiyle gösterge niteliğindeki değerin belirlendiği yaklaşımı ifade eder." şeklindedir.

Bu yöntemde, yakın dönemde pazara çıkarılmış ve kiralanmış benzer gayrimenkuller dikkate alınarak, pazar değerini etkileyebilecek kriterler çerçevesinde fiyat ayarlaması yapıldıktan sonra konu taşınmazlar için aylık m^2 birim pazar kira değeri belirlenmiştir.

Bulunan emsaller; konum, mimari özellik, inşaat kalitesi ve büyüklük gibi kriterler dahilinde karşılaştırılmış, emlak pazarının güncel değerlendirmesi için emlak pazarlama firmaları ile görüşülmüş; ayrıca ofisimizdeki mevcut data ve bilgilerden faydalanılmıştır.

Uluslararası Değerleme Standartları UDS 105 Değerleme Yaklaşımı ve Yöntemleri Madde 20.2 maddesi'nin b ve c bentlerine göre; "değerleme konusu varlığın veya buna önemli ölçüde benzerlik taşıyan varlıkların aktif olarak işlem görmesi ve/veya önemli ölçüde benzer varlıklar ile ilgili sık yapılan ve/veya güncel gözlemlenebilir işlemlerin söz konusu olması" pazar yaklaşımı yönteminin uygulanmasını sağlamaktadır.

Bölge genelinde yapılan incelemelerde rapor konusu taşınmazlara emsal olabilecek kiralık mesken ve dükkan emsallerinin yeterli olması ve bölgedeki fiyatların kendi içerisinde istikrarlı hareket etmesi sebebiyle pazar yaklaşımı yöntemi kullanılmıştır.

7.3.1.2. FİYAT BİLGİSİ TESPİT EDİLEN EMSAL BİLGİLERİ VE BU BİLGİLERİN KAYNAĞI

Taşınmazların konumlandığı bölgede bulunan kiralık konutlara ait bilgiler aşağıdaki gibidir.

1) Değerlemeye konu taşınmazların konumlandığı bölge içerisinde yer alan, benzer projede 2. katta konumlu, 75 m^2 olarak pazarlanmakta olan daire aylık 35.000, -TL bedelle kiralıktır.
   (Aylık m^2 birim kira fiyatı ~ 467,-TL)
   İlgili tel.: 0537 622 45 36
2) Değerlemeye konu taşınmazların konumlandığı proje içerisinde yer alan, 7. katta konumlu, 77 m^2 olarak pazarlanmakta olan daire aylık 32.000, -TL bedelle kiralıktır.
   (Aylık m^2 birim kira fiyatı ~ 416,-TL)
   İlgili tel.: 0542 204 25 72
3) Değerlemeye konu taşınmazların konumlandığı bölge içerisinde yer alan, benzer projede 9. katta konumlu, 157 m^2 olarak pazarlanmakta olan daire aylık 55.000, -TL bedelle kiralıktır.
   (Aylık m^2 birim kira fiyatı ~ 350,-TL)
   İlgili tel.: 0543 335 33 89
4) Değerlemeye konu taşınmazların konumlandığı bölge içerisinde yer alan, benzer projede 1.normal katta konumlu, 97 m^2 olarak pazarlanmakta olan daire aylık 34.500, -TL bedelle kiralıktır.
   (Aylık m^2 birim kira fiyatı ~ 356,-TL)
   İlgili tel.: 0554 281 40 86

Taşınmazların konumlandığı bölgede bulunan kiralık ofislere ait bilgiler aşağıdaki gibidir.

1) Değerlemeye konu taşınmazların konumlandığı bölge içerisinde yer alan, benzer proje içinde 12. katta konumlu, 61 m^2 olarak pazarlanan ofis aylık 26.000, -TL bedelle kiralıktır.
   (Aylık m^2 birim kira fiyatı ~426,-TL)
   İlgili tel.: 0535 744 84 24
2) Değerlemeye konu taşınmazların konumlandığı bölge içerisinde yer alan, benzer projede 5. katta konumlu, 75 m^2 olarak pazarlanmakta olan ofis aylık 24.500, -TL bedelle kiralıktır.
   (Aylık m^2 birim kira fiyatı ~ 327,-TL)
   İlgili tel.: 0546 795 76 05
3) Değerlemeye konu taşınmazların konumlandığı bölge içerisinde yer alan, benzer projede 3. katta konumlu, 72 m^2 olarak pazarlanmakta olan ofis aylık 23.000, -TL bedelle kiralıktır.
   (Aylık m^2 birim kira fiyatı ~ 319,-TL)
   İlgili tel.: 0533 963 53 82
4) Değerlemeye konu taşınmazların konumlandığı bölge içerisinde yer alan, benzer projede 3. katta konumlu, 65 m^2 olarak pazarlanmakta olan ofis aylık 22.000, -TL bedelle kiralıktır.
   (Aylık m^2 birim kira fiyatı ~ 338,-TL)
   İlgili tel.: 0532 375 73 59

Taşınmazların konumlandığı bölgede bulunan kiralık dükkanlara ait bilgiler aşağıdaki gibidir.

1) Değerlemeye konu taşınmazların konumlandığı bölge içerisinde yer alan, sokak üzerinde, zemin katta konumlu, 70 m^2 olarak pazarlanmakta olan dükkan aylık 40.000, -TL bedelle kiralıktır.
   (Aylık m^2 birim kira fiyatı ~571,-TL)
   İlgili tel.: 0505 623 65 79
2) Değerlemeye konu taşınmazların konumlandığı bölge içerisinde yer alan, sokak üzerinde, zemin katta konumlu, 40 m^2 olarak pazarlanmakta olan yaklaşık 25-30 yıllık dükkan aylık 17.500, -TL bedelle kiralıktır.
   (Aylık m^2 birim kira fiyatı ~438,-TL)
   İlgili tel.: 0533 790 60 53
3) Değerlemeye konu taşınmazların konumlandığı bölge içerisinde yer alan, ana cadde üzerinde bulunan 30 yıllık pasaj içerisinde konumlu, 15 m^2 olarak pazarlanmakta olan dükkan aylık 8.850, -TL bedelle kiralıktır.
   (Aylık m^2 birim kira fiyatı ~590,-TL)
   İlgili tel.: 0555 067 38 38

7.3.1.3. KULLANILAN EMSALLERİN SANAL ORTAMDAKİ HARİTALARINDAN ÇIKARTILMIŞ, DEĞERLEMEYE KONU GAYRİMENKULE YAKINLIĞINI GÖSTEREN KROKİLER

CEVIZLI
YENI
E3
E1
E2
E4
ESENTEPE
ATALAR
Turgut Özal Bulvar
KARLITEPE
KORDONBOYU
YUKARI
10169/74
Kartal
ÇAVUŞOĞLU
YUNUS

Özal Bulvar
KARLITEPE
KORDONBOYU
YUKARI
E1
E3
E2
Turgut Özal Bulvar

7.3.1.4. EMSALLERİN NASIL DİKKATE ALINDIĞINA İLİŞKİN AYRINTILI AÇIKLAMA, EMSAL BİLGİLERİNDE YAPILAN DÜZELTMELER, DÜZELTMELERİN YAPILMA NEDENİNE İLİŞKİN DETAYLI AÇIKLAMALAR VE DİĞER VARSAYIMLAR

7.3.1.4.1. EMSALLERİN SEÇİMİ

Rapor konusu taşınmazların aylık pazar kira değerlerinin tespiti için yakın bölgedeki benzer nitelikte olan taşınmazlar araştırılmıştır. Emlak pazarlama firmaları ile yapılan görüşmelerde ve incelemelerde yakın tarihte kiralanması gerçekleşmiş verilere ulaşılamamış olup halihazırda piyasada kiralık olarak pazarlanan taşınmazların bilgileri alınmıştır. Alınan bilgiler şirket arşivimizde bulunan diğer bilgiler ile karşılaştırılmış olup emlak pazarlama firmalarından alınan emsal bilgilerinin tutarlı oldukları görülmüştür. Emsal araştırması yapılırken aşağıdaki hususlar dikkate alınmıştır.

- Bu raporda taşınmazlarla aynı pazar koşullarına sahip emsaller tercih edilmiştir.
- Bu raporda taşınmazlarla aynı veya çok yakın konumda yer alan emsaller tercih edilmiş olup emsal bilgileri bölümünde detaylı konum bilgileri sunulmuştur. Varsa farklı konumda / lokasyonda yer alan emsallerin şerefiye farklılıkları ise belirtilerek değerlemede dikkate alınmışlardır.
- Bu raporda emsal taşınmazın fiziksel özellikleri (ünite tipi, kullanım alanı büyüklüğü, yapı yaşı, inşaat kalitesi, teknik özellikleri vb. unsurlar) dikkate alınmış, farklı olması durumunda emsal analizi kapsamında karşılaştırmaları yapılmıştır.
- Bu raporda tam mülkiyet devrine ilişkin emsaller seçilmiş olup farklı bir durum olması halinde (hisseli mülkiyet, üst hakkı devri, devre mülk vs.) emsallerde belirtilmiş ve şerefiyede bu durumları dikkate alınmıştır.
- Emsal olarak seçilen gayrimenkullerde değeri etkileyen özel satış koşullarının (pazarlama süresi, genel pazar ortalamasının üzeri / aşağısı gibi durumlar vd.) olması durumunda piyasa araştırması bölümünde belirtilerek değere etkisi analiz edilmiştir.

7.3.1.4.2. KİRALIK EMSALLERİN ANALİZİ

Kiralık daire emsalleri; değerlemeye konu taşınmazlardan A Blok, 39 no'lu bağımsız bölüm için; konum, inşaat kalitesi, mimari özellik, büyüklük ve pazarlık payı gibi kriterler dahilinde karşılaştırılmış ve aylık m^2 birim pazar kira değeri hesaplanmıştır. Rapora konu 11 adet bağımsız bölüm daire ise kendi aralarında A Blok, 39 no'lu bağımsız bölüm ile proje içerisindeki konum, mimari özellik, inşaat kalitesi ve büyüklük gibi kriterler dahilinde karşılaştırılmış ve şerefiyelendirme çalışması sonucu bağımsız bölüm bazında aylık m^2 birim pazar kira değerleri belirlenmiştir.

Kiralık ofis emsalleri; değerlemeye konu taşınmazlardan B Blok, 55 no'lu bağımsız bölüm için; konum, inşaat kalitesi, mimari özellik, büyüklük ve pazarlık payı gibi kriterler dahilinde karşılaştırılmış ve aylık m^2 birim pazar kira değeri hesaplanmıştır. Rapora konu 4 adet bağımsız bölüm ise kendi aralarında B Blok, 55 no'lu bağımsız bölüm ile proje içerisindeki konum, mimari özellik, inşaat kalitesi ve büyüklük gibi kriterler dahilinde karşılaştırılmış ve şerefiyelendirme çalışması sonucu bağımsız bölüm bazında aylık m^2 birim pazar kira değerleri belirlenmiştir.

Kiralık dükkan emsalleri; değerlemeye konu taşınmazlardan B Blok, 22 no'lu bağımsız bölüm için; konum, inşaat kalitesi, mimari özellik, büyüklük ve pazarlık payı gibi kriterler dahilinde karşılaştırılmış ve aylık m^2 birim pazar kira değeri hesaplanmıştır. Rapora konu 2 adet bağımsız bölüm ise kendi aralarında B Blok, 22 no'lu bağımsız bölüm ile proje içerisindeki konum, mimari özellik, inşaat kalitesi ve büyüklük gibi kriterler dahilinde karşılaştırılmış ve şerefiyelendirme çalışması sonucu bağımsız bölüm bazında aylık m^2 birim pazar kira değerleri belirlenmiştir.

Emsallerin konum kriterinde; raporun "7.3.1.3. Kullanılan Emsallerin Sanal Ortamdaki Haritalarından Çıkartılmış, Değerlemeye Konu Gayrimenkule Yakınlığını Gösteren Krokiler" bölümünde sunulan emsal krokilerinde belirtilen konumları göz önünde bulundurularak; baz alınan değerlemeye konu gayrimenkule, merkeze, ana yola, ulaşım akslarına yakınlık, katlarına, kattaki konumlarına vb. yakınlık kriterleri göz önünde bulundurularak düzeltme yapılmıştır.

Emsallerin inşaat kalitesi kriterinde; binanın yapılış tarzı, kat sayısı, yapım yılı vb. kriterleri göz önünde bulundurularak düzeltme yapılmıştır.

Emsallerin mimari özellikleri kriterinde; binanın teknik ve altyapı özellikleri gibi kriterleri göz önünde bulundurularak düzeltme yapılmıştır.

Emsallerin büyüklük kriterinde; emsallerin alanları göz önünde bulundurularak düzeltme yapılmıştır.

Emsallerin pazarlık payı kriterinde; emlak pazarlama firmalarından alınan pazarlık payı bilgileri göz önünde bulundurularak düzeltme yapılmıştır.

KONUTLARIN AYLIK PAZAR KİRA DEĞERİ ŞEREFİYE KRİTERLERİ (%)							
Emsaller	**M² Fiyatı (TL)**	**Konum**	**İnşaat Kalitesi**	**Mimari Özellik**	**Büyüklük**	**Pazarlık Payı**	**Emsal Değer (TL)**
Emsal 1	467	-15%	0%	0%	-10%	-15%	280
Emsal 2	416	-10%	0%	0%	-10%	-15%	270
Emsal 3	350	-5%	0%	0%	-5%	-10%	280
Emsal 4	356	-10%	5%	0%	-10%	-5%	285
						Ortalama	**279**

OFİSLERİN AYLIK PAZAR KİRA DEĞERİ ŞEREFİYE KRİTERLERİ (%)							
Emsaller	**M² Fiyatı (TL)**	**Konum**	**İnşaat Kalitesi**	**Mimari Özellik**	**Büyüklük**	**Pazarlık Payı**	**Emsal Değer (TL)**
Emsal 1	426	-25%	0%	0%	0%	-10%	277
Emsal 2	327	-10%	0%	0%	0%	-5%	278
Emsal 3	319	-10%	0%	0%	0%	-5%	271
Emsal 4	338	-15%	0%	0%	0%	-5%	270
						Ortalama	**274**

DÜKKANLARIN AYLIK PAZAR KİRA DEĞERİ ŞEREFİYE KRİTERLERİ (%)							
Emsaller	**M² Fiyatı (TL)**	**Konum**	**İnşaat Kalitesi**	**Mimari Özellik**	**Büyüklük**	**Pazarlık Payı**	**Emsal Değer (TL)**
Emsal 1	571	25%	-20%	-15%	0%	-10%	457
Emsal 2	438	25%	0%	0%	-10%	-10%	460
Emsal 3	590	-10%	0%	10%	-15%	-5%	472
						Ortalama	**463**

7.3.1.5. PAZAR YAKLAŞIMI YÖNTEMİ İLE ULAŞILAN SONUÇ

Değerleme süreci, piyasa bilgileri ve emsal analizlerinden hareketle rapor konusu taşınmazların konumları, büyüklükleri, mimari özellikleri ve inşaat kaliteleri dikkate alınarak takdir olunan arsa payları dâhil aylık m^2 pazar kira değerleri ile aylık pazar kira değerleri aşağıdaki tabloda sunulmuştur.

AYLIK PAZAR KİRA DEĞERLERİ						
SIRA NO	**BLOK ADI**	**BAĞIMSIZ BÖLÜM NO**	**KAT NO**	**ALANI (M²)**	**AYLIK M² PAZAR KİRA DEĞERİ (TL)**	**YUVARLATILMIŞ AYLIK PAZAR KİRA DEĞERİ (TL)**
1	A	38	1	299	301	90.000
2	A	39	1	204	279	57.000
3	A	44	2	286	269	77.000
4	A	48	2	204	282	58.000
5	A	53	3	286	272	78.000
6	A	62	4	286	275	79.000
7	A	71	5	286	277	79.000
8	A	80	6	286	280	80.000
9	A	89	7	286	283	81.000
10	A	98	8	286	286	82.000
11	A	116	10	286	291	83.000
12	B	21	1. BODRUM	76	463	35.000
13	B	22	1. BODRUM	72	463	33.000
14	B	42	1	81	274	22.000
15	B	53	1	75	274	21.000
16	B	54	1	82	274	22.000
17	B	55	1	74	274	20.000
					TOPLAM	**997.000**

7.4. TAŞINMAZLARIN PAZAR DEĞERLERİNİN TESPİTİ

7.4.1. PAZAR YAKLAŞIMI YÖNTEMİ İLE ULAŞILAN SONUÇLAR

7.4.1.1. PAZAR YAKLAŞIMINI AÇIKLAYICI BİLGİLER, KONU GAYRİMENKULÜN DEĞERLEMESİ İÇİN BU YAKLAŞIMIN KULLANILMA NEDENİ

Uluslararası Değerleme Standartları UDS 105 Değerleme Yaklaşımı ve Yöntemleri Madde 20.1'e Pazar Yaklaşımı "Pazar yaklaşımı varlığın, fiyat bilgisi elde edilebilir olan aynı veya karşılaştırılabilir (benzer) varlıklarla karşılaştırılması suretiyle gösterge niteliğindeki değerin belirlendiği yaklaşımı ifade eder." şeklindedir.

Bu yöntemde, yakın dönemde pazara çıkarılmış ve satılmış benzer gayrimenkuller dikkate alınarak, pazar değerini etkileyebilecek kriterler çerçevesinde fiyat ayarlaması yapıldıktan sonra konu taşınmazlar için m^2 birim pazar değeri belirlenmiştir.

Bulunan emsaller; konum, mimari özellik, inşaat kalitesi ve büyüklük gibi kriterler dahilinde karşılaştırılmış, emlak pazarının güncel değerlendirmesi için emlak pazarlama firmaları ile görüşülmüş; ayrıca ofisimizdeki mevcut data ve bilgilerden faydalanılmıştır.

Uluslararası Değerleme Standartları UDS 105 Değerleme Yaklaşımı ve Yöntemleri Madde 20.2 maddesi'nin b ve c bentlerine göre; " değerleme konusu varlığın veya buna önemli ölçüde benzerlik taşıyan varlıkların aktif olarak işlem görmesi ve/veya önemli ölçüde benzer varlıklar ile ilgili sık yapılan ve/veya güncel gözlemlenebilir işlemlerin söz konusu olması" pazar yaklaşımı yönteminin uygulanmasını sağlamaktadır.

Bölge genelinde yapılan incelemelerde rapor konusu taşınmazlara emsal olabilecek satılık dükkan emsallerinin yeterli olması ve bölgedeki fiyatların kendi içerisinde istikrarlı hareket etmesi sebebiyle pazar yaklaşımı yöntemi kullanılmıştır.

7.4.1.2. FİYAT BİLGİSİ TESPİT EDİLEN EMSAL BİLGİLERİ VE BU BİLGİLERİN KAYNAĞI

Taşınmazların konumlandığı bölgede bulunan satılık konutlara ait bilgiler aşağıdaki gibidir.

1) Değerlemeye konu taşınmazlar ile aynı binada 4.katta yer alan, 204 m^2 olarak pazarlanmakta olan 2+1 özellikli daire 12.700.000, -TL bedelle satılıktır.
   (m^2 birim satış fiyatı ~62.250 ,-TL)
   İlgili tel.: 0537 229 56 44
2) Değerlemeye konu taşınmazlar ile aynı binada 8.katta yer alan, 140 m^2 olarak pazarlanmakta olan 2+1 özellikli daire 9.275.000, -TL bedelle satılıktır.
   (m^2 birim satış fiyatı ~ 66.250,-TL)
   İlgili tel.: 0532 229 56 44
3) Değerlemeye konu taşınmazlar ile aynı binada 3.katta yer alan, 77 m^2 olarak pazarlanmakta olan 2+1 özellikli daire 6.150.000, -TL bedelle satılıktır.
   (m^2 birim satış fiyatı ~ 79.870,-TL)
   İlgili tel.: 0532 450 54 40
4) Değerlemeye konu taşınmazlar ile aynı bölgede 6.katta yer alan, 140 m^2 olarak pazarlanmakta olan 3+1 özellikli daire 10.000.000, -TL bedelle satılıktır.
   (m^2 birim satış fiyatı ~ 71.430,-TL)
   İlgili tel.: 0542 349 95 34

Taşınmazların konumlandığı bölgede bulunan satılık ofislere ait bilgiler aşağıdaki gibidir.

1) Değerlemeye konu taşınmazların konumlandığı bölge içerisinde yer alan benzer proje içerisinde bulunan, ara katta konumlu, 75 m^2 olarak pazarlanmakta olan ofis 5.100.000, -TL bedelle satılıktır. (m^2 birim satış fiyatı ~68.000,-TL)
   İlgili tel.: 0546 975 76 05
2) Değerlemeye konu taşınmazların konumlandığı bölge içerisinde yer alan benzer proje içerisinde bulunan, ara katta konumlu, 60 m^2 olarak pazarlanmakta olan ofis 5.100.000, -TL bedelle satılıktır. (m^2 birim satış fiyatı ~85.000 ,-TL)
   İlgili tel.: 0533 249 21 00
3) Değerlemeye konu taşınmazların konumlandığı bölge içerisinde yer alan benzer proje içerisinde bulunan, ara katta konumlu, 60 m^2 olarak pazarlanmakta olan ofis 3.890.000, -TL bedelle satılıktır. (m^2 birim satış fiyatı ~64.830,-TL)
   İlgili tel.: 00532 672 60 12
4) Değerlemeye konu taşınmazların konumlandığı bölge içerisinde yer alan benzer proje içerisinde bulunan, ara katta konumlu, 75 m^2 olarak pazarlanmakta olan ofis 5.150.000, -TL bedelle satılıktır. (m^2 birim satış fiyatı ~68.670,-TL)
   İlgili tel.: 0532 511 67 97

Taşınmazların konumlandığı bölgede bulunan satılık dükkanlara ait bilgiler aşağıdaki gibidir.

1) Değerlemeye konu taşınmazların konumlandığı bölge içerisinde yer alan, ana cadde üzerinde bulunan, zemin katta konumlu, 40 m^2 olarak pazarlanmakta olan dükkân 8.200.000, -TL bedelle satılıktır. (m^2 birim satış fiyatı ~ 205.00,-TL)
   İlgili tel.: 0534 087 29 40
2) Değerlemeye konu taşınmazların konumlandığı bölge içerisinde yer alan, sokak üzerinde bulunan, zemin katta konumlu, 26 m^2 olarak pazarlanmakta olan dükkân 2.375.000, -TL bedelle satılıktır. (m^2 birim satış fiyatı ~91.350 ,-TL)
   İlgili tel.: 0533 502 24 14
3) Değerlemeye konu taşınmazların konumlandığı bölge içerisinde yer alan, ana cadde (minibüs yolu caddesi) üzerinde bulunan, zemin katta konumlu, 15 m^2 olarak pazarlanmakta olan dükkân 3.700.000, -TL bedelle satılıktır. (m^2 birim satış fiyatı ~ 246.670,-TL)
   İlgili tel.: 0530 226 58 80

7.4.1.3. KULLANILAN EMSALLERİN SANAL ORTAMDAKİ HARİTALARINDAN ÇIKARTILMIŞ, DEĞERLEMEYE KONU GAYRİMENKULE YAKINLIĞINI GÖSTEREN KROKİLER

Kullanılan konut emsallerin sanal ortamdaki haritalarından çıkartılmış, değerlemeye konu taşınmazlara yakınlığını gösteren kroki aşağıdaki gibidir.

E2
E4
E1
E3
ESENTEPE
ATALAR
Turgut Özal Bulvarı
KARLITEPE
KORDONBOYU
YUKARI
10169/74
Kartal
ÇAVUŞOĞLU

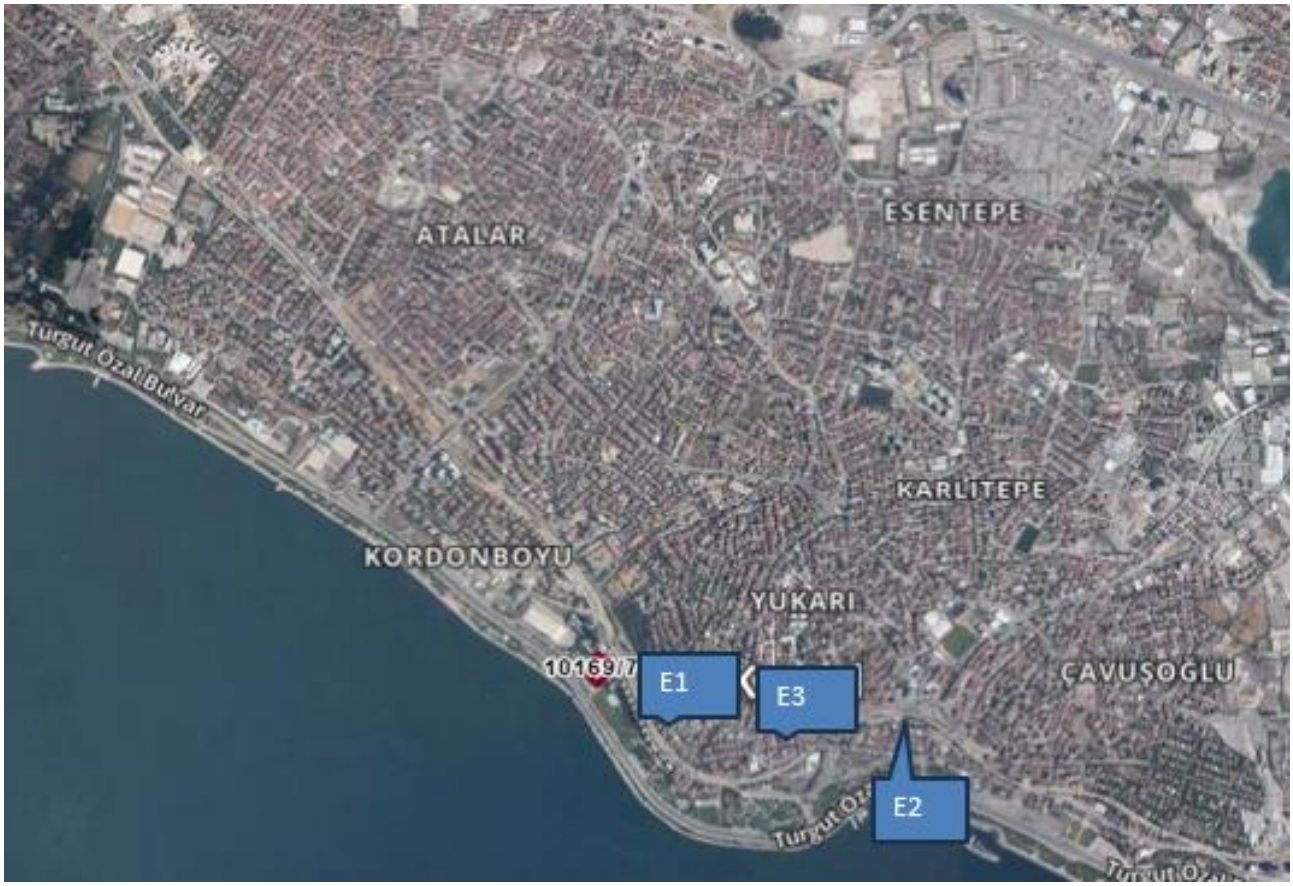
ESENTEPE
ATALAR
Turgut Özal Bulvarı
KARLITEPE
KORDONBOYU
YUKARI
10169/7
E1
E3
ÇAVUŞOĞLU
E2

7.4.1.4. EMSALLERİN NASIL DİKKATE ALINDIĞINA İLİŞKİN AYRINTILI AÇIKLAMA, EMSAL BİLGİLERİNDE YAPILAN DÜZELTMELER, DÜZELTMELERİN YAPILMA NEDENİNE İLİŞKİN DETAYLI AÇIKLAMALAR VE DİĞER VARSAYIMLAR

7.4.1.4.1. EMSALLERİN SEÇİMİ

Rapor konusu taşınmazların pazar değerlerinin tespiti için yakın bölgedeki benzer nitelikte olan taşınmazlar araştırılmıştır. Emlak pazarlama firmaları ile yapılan görüşmelerde ve incelemelerde yakın tarihte satışı gerçekleşmiş verilere ulaşılamamış olup halihazırda piyasada satılık olarak pazarlanan taşınmazların bilgileri alınmıştır. Alınan bilgiler şirket arşivimizde bulunan diğer bilgiler ile karşılaştırılmış olup emlak pazarlama firmalarından alınan emsal bilgilerinin tutarlı oldukları görülmüştür. Emsal araştırması yapılırken aşağıdaki hususlar dikkate alınmıştır.

- Bu raporda taşınmazlarla aynı pazar koşullarına sahip emsaller tercih edilmiştir.
- Bu raporda taşınmazlarla aynı veya çok yakın konumda yer alan emsaller tercih edilmiş olup emsal bilgileri bölümünde detaylı konum bilgileri sunulmuştur. Varsa farklı konumda / lokasyonda yer alan emsallerin şerefiye farklılıkları ise belirtilerek değerlemede dikkate alınmışlardır.
- Bu raporda emsal taşınmazın fiziksel özellikleri (ünite tipi, kullanım alanı büyüklüğü, yapı yaşı, inşaat kalitesi, teknik özellikleri vb. unsurlar) dikkate alınmış, farklı olması durumunda emsal analizi kapsamında karşılaştırmaları yapılmıştır.
- Bu raporda tam mülkiyet devrine ilişkin emsaller seçilmiş olup farklı bir durum olması halinde (hisseli mülkiyet, üst hakkı devri, devre mülk vs.) emsallerde belirtilmiş ve şerefiyede bu durumları dikkate alınmıştır.
- Emsal olarak seçilen gayrimenkullerde değeri etkileyen özel satış koşullarının (pazarlama süresi, genel pazar ortalamasının üzeri / aşağısı gibi durumlar vd.) olması durumunda piyasa araştırması bölümünde belirtilerek değere etkisi analiz edilmiştir.

7.4.1.4.2. SATILIK EMSALLERİN ANALİZİ

Satılık konut emsalleri; değerlemeye konu taşınmazlardan A Blok, 39 no'lu bağımsız bölüm için; konum, inşaat kalitesi, mimari özellik ve büyüklük gibi kriterler dahilinde karşılaştırılmış ve m^2 birim pazar değeri hesaplanmıştır. Rapora konu 11 adet bağımsız bölüm konut ise kendi aralarında A Blok, 39 no'lu bağımsız bölüm ile proje içerisindeki konum, mimari özellik, inşaat kalitesi ve büyüklük gibi kriterler dahilinde karşılaştırılmış ve şerefiyelendirme çalışması sonucu bağımsız bölüm bazında m^2 birim pazar değerleri belirlenmiştir.

Satılık ofis emsalleri; değerlemeye konu taşınmazlardan B Blok, 55 no'lu bağımsız bölüm için; konum, inşaat kalitesi, mimari özellik ve büyüklük gibi kriterler dahilinde karşılaştırılmış ve m^2 birim pazar değeri hesaplanmıştır. Rapora konu 4 adet bağımsız bölüm ofis ise kendi aralarında B Blok, 55 no'lu bağımsız bölüm ile proje içerisindeki konum, mimari özellik, inşaat kalitesi ve büyüklük gibi kriterler dahilinde karşılaştırılmış ve şerefiyelendirme çalışması sonucu bağımsız bölüm bazında m^2 birim pazar değerleri belirlenmiştir.

Satılık dükkan emsalleri; değerlemeye konu taşınmazlardan B Blok, 22 no'lu bağımsız bölüm için; konum, inşaat kalitesi, mimari özellik ve büyüklük gibi kriterler dahilinde karşılaştırılmış ve m^2 birim pazar değeri hesaplanmıştır. Rapora konu 2 adet bağımsız bölüm ise kendi aralarında B Blok, 22 no'lu bağımsız bölüm ile proje içerisindeki konum, mimari özellik, inşaat kalitesi ve büyüklük gibi kriterler dahilinde karşılaştırılmış ve şerefiyelendirme çalışması sonucu bağımsız bölüm bazında m^2 birim pazar değerleri belirlenmiştir.

Emsallerin konum kriterinde; raporun "7.5. Kullanılan Emsallerin Sanal Ortamdaki Haritalarından Çıkartılmış, Değerlemeye Konu Gayrimenkule Yakınlığını Gösteren Krokiler" bölümünde sunulan emsal krokilerinde belirtilen konumları göz önünde bulundurularak; baz alınan değerlemeye konu gayrimenkule, merkeze, ana yola, ulaşım akslarına yakınlık, katlarına, kattaki konumlarına vb. yakınlık kriterleri göz önünde bulundurularak düzeltme yapılmıştır.

Emsallerin inşaat kalitesi kriterinde; binanın yapılış tarzı, kat sayısı, yapım yılı vb. kriterleri göz önünde bulundurularak düzeltme yapılmıştır.

Emsallerin mimari özellikleri kriterinde; binanın teknik ve altyapı özellikleri gibi kriterleri göz önünde bulundurularak düzeltme yapılmıştır.

Emsallerin büyüklük kriterinde; emsallerin alanları göz önünde bulundurularak düzeltme yapılmıştır.

Emsallerin pazarlık payı kriterinde; emlak pazarlama firmalarından alınan pazarlık payı bilgileri göz önünde bulundurularak düzeltme yapılmıştır.

KONUTLARIN PAZAR DEĞERİ ŞEREFİYE KRİTERLERİ (%)							
Emsaller	**M² Fiyatı (TL)**	**Konum**	**İnşaat Kalitesi**	**Mimari Özellik**	**Büyüklük**	**Pazarlık Payı**	**Emsal Değer (TL)**
Emsal 1	62.250	0%	0%	0%	0%	-5%	59.140
Emsal 2	66.250	0%	0%	0%	-5%	-5%	59.620
Emsal 3	79.870	0%	0%	0%	-10%	-15%	59.900
Emsal 4	71.430	0%	0%	0%	-5%	-10%	60.720
						Ortalama	**59.850**

OFİSLERİN PAZAR DEĞERİ ŞEREFİYE KRİTERLERİ (%)							
Emsaller	**M² Fiyatı (TL)**	**Konum**	**İnşaat Kalitesi**	**Mimari Özellik**	**Büyüklük**	**Pazarlık Payı**	**Emsal Değer (TL)**
Emsal 1	68.000	-10%	0%	0%	0%	-10%	54.400
Emsal 2	85.000	-15%	0%	0%	-5%	-15%	55.250
Emsal 3	64.830	-5%	0%	0%	-5%	-5%	55.110
Emsal 4	68.670	-10%	0%	0%	0%	-10%	54.940
						Ortalama	**54.930**

DÜKKANLARIN PAZAR DEĞERİ ŞEREFİYE KRİTERLERİ (%)							
Emsaller	**M² Fiyatı (TL)**	**Konum**	**İnşaat Kalitesi**	**Mimari Özellik**	**Büyüklük**	**Pazarlık Payı**	**Emsal Değer (TL)**
Emsal 1	205.000	-35%	0%	0%	-10%	-15%	82.000
Emsal 2	91.350	20%	0%	0%	-15%	-10%	86.780
Emsal 3	246.670	-30%	0%	0%	-20%	-15%	86.330
						Ortalama	**85.040**

7.4.1.5. PAZAR YAKLAŞIMI İLE ULAŞILAN SONUÇ

Değerleme süreci, piyasa bilgileri ve emsal analizlerinden hareketle rapor konusu taşınmazların konumları, büyüklükleri, mimari özellikleri ve inşaat kaliteleri dikkate alınarak takdir olunan arsa payları dâhil m^2 birim pazar değerleri ile pazar değerleri aşağıdaki tabloda sunulmuştur.

PAZAR DEĞERLERİ						
SIRA NO	**BLOK ADI**	**BAĞIMSIZ BÖLÜM NO**	**KAT NO**	**ALANI (M²)**	**M² PAZAR DEĞERİ (TL)**	**YUVARLATILMIŞ PAZAR DEĞERİ (TL)**
1	A	38	1	299	64.500	19.285.000
2	A	39	1	204	59.850	12.210.000
3	A	44	2	286	57.640	16.485.000
4	A	48	2	204	60.480	12.340.000
5	A	53	3	286	58.260	16.660.000
6	A	62	4	286	58.920	16.850.000
7	A	71	5	286	59.500	17.015.000
8	A	80	6	286	60.120	17.195.000
9	A	89	7	286	60.710	17.365.000
10	A	98	8	286	61.300	17.530.000
11	A	116	10	286	62.500	17.875.000
12	B	21	1. BODRUM	76	85.060	6.465.000
13	B	22	1. BODRUM	72	85.040	6.125.000
14	B	42	1	81	55.010	4.455.000
15	B	53	1	75	55.020	4.125.000
16	B	54	1	82	55.020	4.510.000
17	B	55	1	74	54.930	4.065.000
					TOPLAM	**210.055.000**

7.4.2. GELİR YAKLAŞIMI YÖNTEMİ İLE ULAŞILAN SONUÇLAR

7.4.2.1. GELİR YAKLAŞIMINI AÇIKLAYICI BİLGİLER, KONU GAYRİMENKULÜN DEĞERLEMESİ İÇİN BU YAKLAŞIMIN KULLANILMA NEDENİ

Gelir yaklaşımı iki temel yöntemi destekler. Bu yöntemler; direkt (doğrudan) indirgeme yaklaşımı yöntemi ve getiri (gelir) indirgeme yaklaşımı yöntemidir.

Direkt indirgeme yaklaşımı yöntemi; tek bir yılın gelir beklentisini bir değer göstergesine dönüştürmek için kullanılan bir yöntemdir. Bu dönüşüm, ya gelir tahminini uygun bir gelir oranına bölerek veya bunu uygun bir gelir faktörüyle çarparak tek adımda elde edilir. Direkt indirgeme yaklaşımı yöntemi, mülklerin dengeli bir biçimde işletildiği ve benzer risk düzeyleri, gelirleri, giderleri, fiziksel ve konumsal özellikleri ve geleceğe yönelik beklentileri olan emsal satışların bol olduğu zaman yaygın bir biçimde kullanılır.

Getiri indirgeme yaklaşımı yöntemi ise; gelecekteki yararların uygun bir getiri oranı uygulayarak bugünkü değer göstergesine dönüştürülmesi için kullanılır. Bu yöntem 5 ila 10 yıl arasında olan, belirtilen mülkiyet dönemi içerisinde olası gelir ve giderlerin dikkate alınmasını gerektirmektedir. İndirgenmiş nakit akışı analizi (İNA) yöntemi, gelir indirgemenin en önemli örneğidir. İndirgenmiş nakit akışı analizi; bir mülkün veya işletmenin gelecekteki gelirleri ve giderleri ile ilgili kesin varsayımlara dayalı bir finansal modelleme tekniğidir. İNA analizinin en yaygın uygulaması İç Verim Oranı (İVO) ve Net Bugünkü Değer'dir.

Değerlemede; direkt (doğrudan) indirgeme yaklaşımı yöntemi ile taşınmazın pazar değerinin tespitine yönelik bir çalışma yapılmıştır.

Gelir getiren mülk genellikle bir yatırım olarak alınır. Yani, alıcı onu satın almak için kullandığı kapital (ister kendisinin olsun, isterse ödünç almış olsun) ile bir getiri bekler. Yatırımcının beklediği veya aldığı getiri oranı kapitalizasyon oranı (ayrıca toplam kapitalizasyon oranı da denir) olup bu oran mülkün sağladığı yıllık net faaliyet geliri ile değeri arasındaki oran olarak ifade edilir.

Bunu bir matematiksel eşitlik şeklinde ifade etmek gerekirse;

Kapital Oranı = Yılık Net Gelir / Taşınmazın Pazar Değeri'dir.

Taşınmaz ticari bir gayrimenkul olduğundan gelir elde etmesi beklenmekte olduğundan değerlemede gelir indirgeme yaklaşımı yöntemi kullanılmıştır.

7.4.2.2. NAKİT GİRİŞ VE ÇIKIŞLARININ TAHMİN EDİLMESİNDE KULLANILAN EMSAL BİLGİLERİ, BU BİLGİLERİN KAYNAĞI VE YAPILAN DİĞER VARSAYIMLAR

Taşınmazların konumlandığı bölgedeki emsal bilgiler, bu bilgilerin kaynağı ve yapılan diğer varsayımlar; raporumuzun "7.3. Taşınmazların Aylık Pazar Kira Değerlerinin Tespiti" ana başlığı altındaki başlıklarda ayrıntıları ile sunulmuştur.

Gayrimenkul yatırım ortaklıklarının kurumlar vergisi muafiyeti bulunmakta olup, değerlemede vergi öncesi nakit akış uygulanmıştır.

7.4.2.3. İNDİRGEME/İSKONTO ORANININ NASIL HESAPLANDIĞINA İLİŞKİN AYRINTILI AÇIKLAMA VE GEREKÇELER

Raporun "7.3.1.2. Fiyat Bilgisi Tespit Edilen Emsal Bilgileri ve Bu Bilgilerin Kaynağı" bölümünde yer alan kiralık emsallerin m^2 birim kira değerlerinin; "7.4.1.2. Fiyat Bilgisi Tespit Edilen Emsal Bilgileri ve Bu Bilgilerin Kaynağı" bölümünde yer alan satılık emsallerin m^2 birim pazar değerlerine olan oranları incelenmiştir.

Yakın bölgedeki konutlar incelendiğinde geri dönüş sürelerinin 17-22 yıl arasında, dükkan ve ofislerin geri dönüş sürelerinin 15-20 yıl arasında değiştiği gözlenmiştir. Rapor konusu konutlar dikkate alındığında geri dönüş süresinin yaklaşık 18 yıl olarak alınmasının (**kapitalizasyon oranı = % 5,55** (100 / 18 yıl)), dükkanlar için geri dönüş süresinin yaklaşık 15 yıl olarak alınmasının (**kapitalizasyon oranı = % 6,66** (100 / 15 yıl)) ve ofisler için ise 17 yıl olarak alınmasının (**kapitalizasyon oranı = % 5,88** (100 / 17 yıl)) alınmasının makul olduğu kanaatindeyiz.

7.4.2.4. GELİR YAKLAŞIMI YÖNTEMİ İLE ULAŞILAN SONUÇ

Değerleme süreci, piyasa bilgileri ve güncel kira bilgilerinden hareketle rapor konusu taşınmazların konumları, büyüklükleri, mimari özellikleri ve inşaat kalitesi dikkate alınarak takdir olunan; kapitalizasyon oranı, aylık pazar kira değerleri ile pazar değeri aşağıdaki tabloda sunulmuştur.

PAZAR DEĞERLERİ							
SIRA NO	BLOK ADI	BAĞIMSIZ BÖLÜM NO	KAT NO	ALANI (M²)	AYLIK PAZAR KİRA DEĞERİ (TL)	KAP. ORANI (%)	YUVARLATILMIŞ PAZAR DEĞERİ (TL)
1	A	38	1	299	90.000	5,55%	19.460.000
2	A	39	1	204	57.000	5,55%	12.325.000
3	A	44	2	286	77.000	5,55%	16.650.000
4	A	48	2	204	58.000	5,55%	12.540.000
5	A	53	3	286	78.000	5,55%	16.865.000
6	A	62	4	286	79.000	5,55%	17.080.000
7	A	71	5	286	79.000	5,55%	17.080.000
8	A	80	6	286	80.000	5,55%	17.295.000
9	A	89	7	286	81.000	5,55%	17.515.000
10	A	98	8	286	82.000	5,55%	17.730.000
11	A	116	10	286	83.000	5,55%	17.945.000
12	B	21	1. BODRUM	76	35.000	6,66%	6.305.000
13	B	22	1. BODRUM	72	33.000	6,66%	5.945.000
14	B	42	1	81	22.000	5,88%	4.490.000
15	B	53	1	75	21.000	5,88%	4.285.000
16	B	54	1	82	22.000	5,88%	4.490.000
17	B	55	1	74	20.000	5,88%	4.080.000
						TOPLAM	**213.300.000**

7.5. EN VERİMLİ VE EN İYİ KULLANIM DEĞERİ ANALİZİ

En verimli ve en iyi kullanım, katılımcının bakış açısından, bir varlıktan en yüksek değerin elde edileceği kullanımdır. En verimli ve en iyi kullanımın fiziksel olarak mümkün (uygulanabilir olduğunda) finansal olarak kârlı, yasal olarak izin verilen ve en yüksek değer ile sonuçlanan kullanım olması gerekir. Bir varlığın en verimli ve en iyi kullanımı optimal bir kullanımın söz konusu olması halinde cari veya mevcut kullanımı olabilir. Ancak, en verimli ve en iyi kullanım cari kullanımdan farklılaşacağı gibi bir düzenli tasfiye hali de olabilir.

Yukarıdaki tanımdan hareketle değerleme konusu taşınmazların konumları, büyüklükleri, mimari özellikleri, inşaat kalitesi ve mevcut durumları dikkate alındığında en verimli ve en iyi kullanım şeklinin **"Konut/Ofis/İşyeri"** olacağı görüş ve kanaatindeyiz.

8. BÖLÜM ANALİZ SONUÇLARININ DEĞERLENDİRİLMESİ VE GÖRÜŞ

8.1. FARKLI DEĞERLEME YÖNTEMLERİ İLE ANALİZ SONUÇLARININ UYUMLAŞTIRILMASI VE BU AMAÇLA İZLENEN METOTLARIN VE NEDENLERİNİN AÇIKLANMASI

Taşınmazların kullanılan yöntemlere göre toplam değerleri aşağıdaki tabloda özetle belirtilmiştir.

DEĞERLEME YÖNTEMİ	TOPLAM AYLIK PAZAR KİRA DEĞERİ (TL)	TOPLAM PAZAR DEĞERİ (TL)
Pazar Yaklaşımı Yöntemi	997.000	210.555.000
Gelir Yöntemi	--	212.080.000

Gelir yaklaşımı yöntemi gelecekteki tahmini gelir kazançlarının günümüzdeki değerini bulma işlemidir. Bu yöntemde kullanılan geleceğe yönelik tahmin ve projeksiyonlar, güncel piyasa şartları, beklenen kısa vadeli arz ve talep faktörleri ve sürekli istikrarlı bir ekonomiye dayalıdır. Bu nedenle yöntemle ulaşılan sonuç, ekonomide çeşitli nedenlerle ortaya çıkabilecek olumlu ya da olumsuz faktörlere bağlı olarak değişkenlik arz edebilecektir.

Bu görüşten hareketle nihai değer olarak pazar yaklaşımı yöntemi ile bulunan değerlerin kabul edilmesi tarafımızca uygun görülmüştür.

Buna göre; rapora konu taşınmazların toplam aylık pazar kira değeri için **997.000, -TL (Dokuzyüzdoksanyedibin Türk lirası)**, rapora konu taşınmazların toplam pazar değeri için ise **210.555.000, -TL (İkiyüzonmilyonbeşyüzellşbeşbin Türk Lirası)** kıymet takdir olunmuştur.

8.2. ASGARİ HUSUS VE BİLGİLERDEN RAPORDA YER VERİLMEYENLERİN NEDEN YER ALMADIKLARININ GEREKÇELERİ

Asgari husus ve bilgilerden raporda yer verilmeyen madde bulunmamaktadır.

8.3. YASAL GEREKLERİN YERİNE GETİRİLİP GETİRİLMEDİĞİ VE MEVZUAT UYARINCA ALINMASI GEREKEN İZİN VE BELGELERİN TAM VE EKSİKSİZ OLARAK MEVCUT OLUP OLMADIĞI HAKKINDA GÖRÜŞ

İlgili mevzuat uyarınca değerlemeye konu taşınmazların konumlandığı yapıların gerekli tüm izinleri alınmış olup, yasal gerekliliği olan tüm belgeleri tam ve doğru olarak mevcuttur.

8.4. VARSA, GAYRİMENKULLER ÜZERİNDEKİ TAKYİDAT VE İPOTEKLER İLE İLGİLİ GÖRÜŞ

Gayrimenkul Yatırım Ortaklıklarına İlişkin Esaslar Tebliği'nin 22. maddesinin birinci fıkrasının (c) ve (j) bentlerinde belirtilen hükümler çerçevesinde taşınmazlar üzerinde yer alan beyanların ve şerhin kısıtlayıcı özelliği bulunmamakta olup, taşınmazların devrine ve değerine olumsuz etkisi bulunmamaktadır.

8.5. DEĞERLEME KONUSU GAYRİMENKULLER ÜZERİNDEKİ İPOTEK VEYA GAYRİMENKULÜN DEĞERİNİ DOĞRUDAN VE ÖNEMLİ ÖLÇÜDE ETKİLEYEBİLECEK NİTELİKTE HERHANGİ BİR TAKYİDAT BULUNMASI DURUMLARI HARİÇ, DEVREDİLEBİLMESİ KONUSUNDA BİR SINIRLAMAYA TABİ OLUP OLMADIĞI HAKKINDA BİLGİ

Rapor konusu taşınmazların tapu incelemesi itibariyle sermaye piyasası mevzuatı hükümleri çerçevesinde devredilmelerinde (satışına) ve kiralanmalarında herhangi bir sakınca olmayacağı görüş ve kanaatindeyiz.

8.6. DEĞERLEME KONUSU ARSA VEYA ARAZİ İSE, ALIMINDAN İTİBAREN BEŞ YIL GEÇMESİNE RAĞMEN ÜZERİNDE PROJE GELİŞTİRİLMESİNE YÖNELİK HERHANGİ BİR TASARRUFTA BULUNUP BULUNMADIĞINA DAİRE BİLGİ

Rapor konusu taşınmazlar konut, ofis ve işyeri niteliğindedir.

8.7. DEĞERLEME KONUSU ÜST HAKKI VEYA DEVRE MÜLK HAKKI İSE, ÜST HAKKI VE DEVRE MÜLK HAKKININ DEVREDİLEBİLMESİNE İLİŞKİN OLARAK BU HAKLARI DOĞURAN SÖZLEŞMELERDE ÖZEL KANUN HÜKÜMLERİNDEN KAYNAKLANANLAR HARİÇ HERHANGİ BİR SINIRLAMA OLUP OLMADIĞI HAKKINDA BİLGİ

Rapor konusu taşınmazlar tam mülkiyetli olup bu kapsam dışındadırlar.

8.8. GAYRİMENKULLERİN TAPUDAKİ NİTELİĞİNİN, FİİLİ KULLANIM ŞEKLİNİN VE PORTFÖYE DAHİL EDİLME NİTELİĞİNİN BİRBİRİYLE UYUMLU OLUP OLMADIĞI HAKKINDA GÖRÜŞ İLE PORTFÖYE ALINMASINDA HERHANGİ BİR SAKINCA OLUP OLMADIĞI HAKKINDA GÖRÜŞ

Gayrimenkul Yatırım Ortaklıklarına İlişkin Esaslar Tebliği'nin 22. maddesinin birinci fıkrasının (r) bendi; "Ortaklık portföyüne dahil edilecek gayrimenkullerin tapudaki niteliğinin, fiili kullanım şeklinin ve portföye dahil edilme niteliğinin birbiriyle uyumlu olması esastır. Ortaklığın mülkiyetinde bulunan arsa ve araziler üzerinde metruk halde bulunan, herhangi bir gelir getirmeyen veya tapu kütüğünün beyanlar hanesinde riskli yapı olarak belirtilmiş yapıların bulunması halinde, söz konusu durumun hazırlatılacak bir gayrimenkul değerleme raporuyla tespit ettirilmiş olması ve söz konusu yapıların yıkılacağının ve gerekmesi halinde gayrimenkulün tapudaki niteliğinde gerekli değişikliğin yapılacağının Kurula beyan edilmesi halinde ilk cümlede belirtilen şart aranmaz." şeklindedir.

Taşınmazların tapudaki niteliği ile fiili kullanım şekilleri uyumludur. Rapor konusu taşınmazların sermaye piyasası mevzuatı hükümleri çerçevesinde gayrimenkul yatırım ortaklığı portföyünde "bina" başlığı altında bulunmalarında, devredilmelerinde (satışına) ve kiralanmalarında herhangi bir sakınca olmayacağı görüş ve kanaatindeyiz.

9. BÖLÜM SONUÇ

9.1. SORUMLU DEĞERLEME UZMANININ SONUÇ CÜMLESİ

Rapor konusu taşınmazların sermaye piyasası mevzuatı hükümleri çerçevesinde gayrimenkul yatırım ortaklığı portföyünde "bina" başlığı altında bulunmalarında, devredilmelerinde (satışına) ve kiralanmalarında herhangi bir sakınca olmayacağı görüş ve kanaatindeyiz.

9.2. NİHAİ DEĞER TAKDİRİ

Rapor içeriğinde özellikleri belirtilen gayrimenkullerin yerinde yapılan incelemesinde, konumlarına, büyüklüklerine, mimari özelliklerine, inşaat kalitelerine, kullanım fonksiyonuna ve çevrede yapılan piyasa araştırmalarına göre günümüz ekonomik koşulları itibariyle takdir olunan Türk lirası cinsinden toplam pazar değeri aşağıda tablo halinde sunulmuştur.

	KDV HARİÇ	KDV DAHİL
BAĞIMSIZ BÖLÜMLERİN TOPLAM AYLIK PAZAR KİRA DEĞERİ	**997.000, -TL**	**1.196.400, -TL**
BAĞIMSIZ BÖLÜMLERİN TOPLAM PAZAR DEĞERİ	**210.555.000, -TL**	**252.666.000, -TL**

- KDV oranları güncel mevzuat kapsamında dikkate alınmıştır. Vergi Kanunlarının Katma Değer Vergisine ilişkin muafiyet, istisna ve vergi oranına ilişkin özel hükümleri dikkate alınmamıştır.
- Bu rapor, talep eden kurum dışında başka bir kurum ya da kişi tarafından kullanılamaz ve hiçbir koşulda talep eden kurum ve kişi dışında 3. şahıslara verilemez. Rapor kopyalarının kullanımları halinde ortaya çıkabilecek sonuçlardan şirketimiz sorumlu değildir.

Bilgilerinize sunulur. 30.12.2024

(Değerleme çalışmalarının bitiş tarihi: 23.12.2024)

Saygılarımızla,

Zafer TOKA
SPK Lisans Belge No: 406509
Gayrimenkul Değerleme Uzmanı

Nurettin KULAK
SPK Lisans Belge No: 401814
Sorumlu Değerleme Uzmanı

Ekler:

- Uydu Görünüşleri
- Fotoğraflar
- Mimari Proje
- Tapu Suretleri
- Taşınmazlara Ait Tapu Kayıt Belgeleri
- İmar Durum Yazısı ve Plan Örneği
- Yapı Ruhsatları
- Yapı Kullanma İzin Belgeleri
- Enerji Verimlilik Sertifikası
- Şirketimiz Tarafından Değerleme Konusu Gayrimenkuller İçin Daha Önce Hazırlanan Rapor Bilgileri
- Raporu Hazırlayanları Tanıtıcı Bilgiler
- SPK Lisans Belgeleri ve Mesleki Tecrübe Belgeleri