ANKARA İLİ
POLATLI İLÇESİ
YENİDOĞAN MAHALLESİ

142 ADA / 33 PARSEL

“ARSA”

GAYRİMENKUL DEĞERLEME RAPORU

06.01.2025
RAPOR NO: 2024-040

Focus Global | Gayrimenkul Değerleme ve Danışmanlık A.Ş.

HALIL TURAN KASAPCOPUR — Bu belge ********** kimlik numarali HALIL TURAN KASAPCOPUR tarafindan elektronik olarak imzalanmistir. Tarih: 07/01/2025 10:36

FATMA KÜPELI — Bu belge ********** kimlik numarali FATMA KÜPELI tarafindan elektronik olarak imzalanmistir. Tarih: 07/01/2025 10:20

ASIM TUNCAY — Bu belge ********** kimlik numarali ASIM TUNCAY tarafindan elektronik olarak imzalanmistir. Tarih: 07/01/2025 10:17

Serek Serhat AKAY — Bu belge ********** kimlik numarali Serek Serhat AKAY tarafindan elektronik olarak imzalanmistir. Tarih: 07/01/2025 10:17

İÇİNDEKİLER

DEĞERLEME RAPORU YÖNETİCİ ÖZETİ 4

BAĞIMSIZLIK VE UYGUNLUK BEYANI 5

1. RAPOR BİLGİLERİ 6

1.a. Rapor Tarihi 6

1.b. Rapor Numarası 6

1.c. Raporu Hazırlayanların Ad ve Soyadları 6

1.d. Sorumlu Değerleme Uzmanının Adı Soyadı 6

1.e. Değerleme Tarihi 6

1.f. Dayanak Sözleşmenin Tarih ve Numarası 6

1.g. Raporun 31/08/2019 tarih ve 30874 sayı numarası ile Resmi Gazetede yayımlanan "Sermaye Piyasasında Faaliyette Bulunacak Gayrimenkul Değerleme Kuruluşları Hakkında Tebliğ (III-62.3)"in 1'inci Maddesinin 2'nci Fıkrası Kapsamında Hazırlanıp Hazırlanmadığına İlişkin Açıklama 6

1.h. Değerleme Konusu Gayrimenkullerin Aynı Kuruluş Tarafından Daha Önceki Tarihlerde Değerlemesi Yapılmışsa Son Üç Değerlemeye İlişkin Bilgiler 6

2. KURULUŞ VE MÜŞTERİYİ TANITICI BİLGİLER 7

2.a. Kuruluşun Ünvanı ve Adresi 7

2.b. Müşteriyi Tanıtıcı Bilgiler ve Adresi 7

2.c. İşin Kapsamı 7

2.d. Müşteri Taleplerinin Kapsamı ve Varsa Getirilen Sınırlamalar 7

3. GAYRİMENKULÜN YASAL DURUMUNA İLİŞKİN BİLGİLER 8

3.a. Gayrimenkulün Tanımı, Yeri, Konumu, Tapu Kayıtları, Plan, Proje, Ruhsat, Şema vb. Dokümanları Hakkında Bilgiler 8

3.b. Gayrimenkul ile İlgili Herhangi Takyidat veya Devredilmesine İlişkin Herhangi Bir Sınırlama Olup Olmadığı Hakkında Bilgi 9

3.c. Gayrimenkule İlişkin Varsa, Son Üç Yıllık Dönemde Gerçekleşen Alım Satım İşlemlerine ve Gayrimenkulün Hukuki Durumunda Meydana Gelen Değişikliklere (İmar Planı Değişikliği, Kamulaştırma vb.) Dair Bilgi 9

3.d. Gayrimenkulün Bulunduğu Bölgenin İmar Durumuna İlişkin Bilgiler 10

3.e. Gayrimenkule İlişkin Durdurma Kararı, Yıkım Kararı, Riskli Yapı Tespiti vb. Durumlara Dair Açıklamalar 10

3.f. Gayrimenkule İlişkin Olarak Yapılmış Sözleşmelere (Gayrimenkul Satış Vaadi, Kat Karşılığı İnşaat, Hasılat Paylaşımı vb.) İlişkin Bilgiler 10

3.g. Gayrimenkuller ve Gayrimenkul Projeleri İçin Alınmış Yapı Ruhsatlarına, Tadilat Ruhsatlarına, Yapı Kullanım İzinlerine İlişkin Bilgiler ile İlgili Mevzuat Uyarınca Alınması Gerekli Tüm İzinlerin Alınıp Alınmadığı ve Yasal Gerekliliği Olan Belgelerin Tam ve Doğru Olarak Mevcut Olup Olmadığı Hakkında Bilgi 10

3.h. Değerlemesi Yapılan Projeler ile İlgili Olarak, 29/6/2001 Tarih ve 4708 Sayılı Yapı Denetimi Hakkında Kanun Uyarınca Denetim Yapan Yapı Denetim Kuruluşu (Ticaret Ünvanı, Adresi vb.) ve Değerlemesi Yapılan Gayrimenkul ile İlgili Olarak Gerçekleştirdiği Denetimler Hakkında Bilgi 10

3.i. Eğer Belirli Bir Projeye İstinaden Değerleme Yapılıyorsa, Projeye İlişkin Detaylı Bilgi ve Planların ve Söz Konusu Değerin Tamamen Mevcut Projeye İlişkin Olduğuna ve Farklı Bir Projenin Uygulanması Durumunda Bulunacak Değerin Farklı Olabileceğine İlişkin Açıklama 10

3.j. Varsa, Gayrimenkulün Enerji Verimlilik Sertifikası Hakkında Bilgi 10

4. GAYRİMENKULÜN FİZİKİ ÖZELLİKLERİ 11

4.a. Gayrimenkulün Bulunduğu Bölgenin Analizi ve Buna İlişkin Veriler 11

4.b. Mevcut Ekonomik Koşulların, Gayrimenkul Piyasasının Analizi, Mevcut Trendler ve Dayanak Veriler ile Bunların Gayrimenkulün Değerine Etkileri 13

4.c. Değerleme İşlemini Olumsuz Yönde Etkileyen veya Sınırlayan Faktörler 15

4.d. Gayrimenkulün Değerine Etki Eden Olumlu / Olumsuz Faktörler 15

4.e. Gayrimenkulün Fiziki, Yapısal, Teknik ve İnşaat Özellikleri 16

4.f. Varsa, Mevcut Yapıyla veya İnşaatı Devam Eden Projeyle İlgili Tespit Edilen Ruhsata Aykırı Durumlara İlişkin Bilgiler 16
4.g. Ruhsat Alınmış Yapılarda Yapılan Değişikliklerin 3194 Sayılı İmar Kanunu'nun 21'inci Maddesi Kapsamında Yeniden Ruhsat Alınmasını Gerektirir Değişiklikler Olup Olmadığı Hakkında Bilgi 16
4.h. Gayrimenkulün Değerleme Tarihi İtibarıyla Hangi Amaçla Kullanıldığı, Gayrimenkul Arsa veya Arazi ise Üzerinde Herhangi Bir Yapı Bulunup Bulunmadığı ve Varsa, Bu Yapıların Hangi Amaçla Kullanıldığı Hakkında Bilgi..... 16
5. KULLANILAN DEĞERLEME YÖNTEMLERİ 17
5.a. Pazar (Emsal Karşılaştırma) Yaklaşımı ile Ulaşılan Sonuçlar (Uygulandıysa) 17
5.b. Maliyet Yaklaşımı ile Ulaşılan Sonuçlar (Uygulandıysa) 19
5.c. Gelir Yaklaşımı ile Ulaşılan Sonuçlar (Uygulandıysa) 19
5.d. Diğer Tespit ve Analizler (Değerleme İşinin Gerektirmesi Halinde) 20
6. ANALİZ SONUÇLARININ DEĞERLENDİRİLMESİ VE GÖRÜŞ 21
6.a. Farklı Değerleme Yöntemleri ile Analiz Sonuçlarının Uyumlaştırılması ve Bu Amaçla İzlenen Metotların ve Nedenlerinin Açıklaması 21
6.b. Asgari Husus ve Bilgilerden Raporda Yer Verilmeyenlerin Neden Yer Almadıklarının Gerekçeleri 21
6.c. Yasal Gereklerin Yerine Getirilip Getirilmediği ve Mevzuat Uyarınca Alınması Gereken İzin ve Belgelerin Tam ve Eksiksiz Olarak Mevcut Olup Olmadığı Hakkında Görüş 21
6.d. Varsa, Gayrimenkul Üzerindeki Takyidat ve İpotekler ile İlgili Görüş 21
6.e. Değerleme Konusu Gayrimenkulün, Üzerinde İpotek veya Gayrimenkulün Değerini Doğrudan ve Önemli Ölçüde Etkileyecek Nitelikte Herhangi Bir Takyidat Bulunması Durumları Hariç, Devredilebilmesi Konusunda Bir Sınırlamaya Tabi Olup Olmadığı Hakkında Bilgi 21
6.f. Değerleme Konusu Arsa veya Arazi ise, Alımından İtibaren Beş Yıl Geçmesine Rağmen Üzerinde Proje Geliştirilmesine Yönelik Herhangi Bir Tasarrufta Bulunulup Bulunulmadığına Dair Bilgi 21
6.g. Değerleme Konusu Üst Hakkı veya Devre Mülk Hakkı ise, Üst Hakkı ve Devre Mülk Hakkının Devredilebilmesine İlişkin Olarak Bu Hakları Doğuran Sözleşmelerde Özel Kanun Hükümlerinden Kaynaklananlar Hariç Herhangi Bir Sınırlama Olup Olmadığı Hakkında Bilgi 21
6.h. Gayrimenkulün Tapudaki Niteliğinin, Fiili Kullanım Şeklinin ve Portföye Dahil Edilme Niteliğinin Birbiriyle Uyumlu Olup Olmadığı Hakkında Görüş ile Portföye Alınmasında Herhangi Bir Sakınca Olup Olmadığı Hakkında Görüş (Bu Bentte, Gayrimenkul Yatırım Ortaklıkları İçin III-48.1 Sayılı "Gayrimenkul Yatırım Ortaklıklarına İlişkin Esaslar Tebliği"nin, Gayrimenkul Yatırım Fonları İçin III-52.3 Sayılı "Gayrimenkul Yatırım Fonlarına İlişkin Esaslar Tebliği"nin İlgili Maddeleri Kapsamında ve İlgili Maddelere Atıf Yapmak Suretiyle Değerlendirme Yapılması Gerekmektedir.) 21
7. SONUÇ 23
7.a. Sorumlu Değerleme Uzmanının Sonuç Cümlesi 23
7.b. Nihai Değer Takdiri 23
8. RAPOR EKLERİ 24
8.a. Değerleme Konusu Gayrimenkule İlişkin Tapu Örneği, Plan, Proje, Ruhsat, Şema, Fotoğraf ve Benzeri Bilgi ve Belgeler 24
8.b. Gayrimenkule İlişkin Sözleşmelerin (Gayrimenkul Satış Vaadi, Kat Karşılığı İnşaat, Hasılat Paylaşımı vb.) Örnekleri 24
8.c. Raporu İmzalayan Gayrimenkul Değerleme Uzmanlarının Lisans Belgelerinin Örnekleri ve Türkiye Değerleme Uzmanları Birliği (TDUB) Tarafından Verilen Mesleki Tecrübe Belgelerinin Örnekleri 24

DEĞERLEME RAPORU YÖNETİCİ ÖZETİ	
Değerlemeyi Talep Eden	**SİNPAŞ GAYRİMENKUL YATIRIM ORTAKLIĞI ANONİM ŞİRKETİ**
Değerleme Konusu	**Sinpaş Gayrimenkul Yatırım Ortaklığı Anonim Şirketi mülkiyetindeki;** Ankara İli, Polatlı İlçesi, Yenidoğan Mahallesi, **142 Ada 33 Parselde** bulunan **"Arsa"** nitelikli taşınmazın **pazar değerinin belirlenmesi.**
Değerleme Adresi	Yenidoğan Mahallesi, Ankara-Eskişehir Yolu, 142 Ada 33 Parsel Polatlı– ANKARA
Sahibi ve Hisse Oranı	**SİNPAŞ GAYRİMENKUL YATIRIM ORTAKLIĞI ANONİM ŞİRKETİ – TAM**
Değerleme Tarihi	31.12.2024
Rapor Tarih ve Numarası	06.01.2025 / 2024-040
Gayrimenkul Değ. Uzm. Yrd.	Halil Turan KASAPÇOPUR (SPK Lisans No: 410925)
Gayrimenkul Değerleme Uzmanı	Fatma KÜPELİ (SPK Lisans No: 405383)
Sorumlu Değerleme Uzmanı	Asım TUNCAY (SPK Lisans No:403359)
Sorumlu Değerleme Uzmanı	Serek Serhat AKAY (SPK Lisans No: 405988)

DEĞERLEME SONUÇLARI			
Birim m² Değeri	**1.710,00 TL/m²**		
Yasal ve Mevcut Değeri (KDV Hariç)	**480.190.000,00 TL**	**13.564.689,00 USD**	**13.298.697,00 EUR**
(*) 31.12.2024 Tarihi İtibarıyla TCMB Efektif Satış Kuru: 1,-USD = 35,40 TL, 1,-EUR = 36,86 TL			

BAĞIMSIZLIK VE UYGUNLUK BEYANI

Bu Değerleme Raporu; aşağıda beyan edilen ilkeler çerçevesinde Sermaye Piyasası Kurulu (SPK) mevzuatı ve Uluslararası Değerleme Standartlarına (UDS) uygun olarak hazırlanmıştır.

- Bu raporda sunulan bilgiler ve araştırmaların bildiğimiz ve açıkladığımız kadarıyla doğru olduğunu;
- Raporda belirtilen analizlerin, opsiyonların ve sonuçların sadece belirtilen varsayımlar ve koşullarla sınırlı olduğunu;
- Değerleme uzmanları olarak değerleme konusunu oluşturan mülk ile değerleme hizmeti dışında bir ilişkimizin olmadığını ve gelecekte de bulunmayacağını;
- Değerleme konusu gayrimenkuller ile ilgili herhangi bir önyargımızın olmadığını;
- Değerleme ücretimizin raporun herhangi bir bölümüne bağlı olmadığını;
- Değerleme çalışmalarımızı ahlaki kural ve performans standartlarına göre gerçekleştirdiğimizi;
- Değerleme uzmanları olarak mesleki eğitim şartlarına haiz olduğumuzu;
- Değerleme uzmanları olarak değerlemesi yapılan mülkün yeri ve türü konusunda daha önceden deneyimli olduğumuzu;
- Değerleme uzmanları olarak mülkü kişisel olarak denetlediğimizi ve ilgili resmi kurumlarda gerekli araştırmaları yapmış olduğumuzu;
- Rapor içeriğinde belirtilen değerleme uzmanları dışında hiç kimsenin bu raporun hazırlanmasında mesleki bir yardımda bulunmadığını;
- Değerleme uzmanları olarak değer biçilen mülkü ya da ona ilişkin mülkiyet hakkını etkileyen yasal konulardan sorumlu olamayacağımızı;
- Rapor içeriğinde belirtilen analizler ve sonuç değerine giden yolda Uluslararası Değerleme Standartları kriterlerine uyulduğunu beyan ederiz.

1. RAPOR BİLGİLERİ

1.a. Rapor Tarihi

06.01.2025

1.b. Rapor Numarası

2024-040

1.c. Raporu Hazırlayanların Ad ve Soyadları

Bu değerleme raporu, ilgili kişi, kurum ve kuruluşlardan elde edilen bilgi ve belgeler ile gayrimenkulün mahallinde yapılan inceleme neticesinde ulaşılan sonuçların bir arada yorumlanması suretiyle, Değerleme Uzman Yardımcısı Halil Turan KASAPÇOPUR (SPK Lisans No: 410925)'un katkılarıyla, Değerleme Uzmanı Fatma KÜPELİ (SPK Lisans No: 405383) tarafından hazırlanmıştır.

1.d. Sorumlu Değerleme Uzmanının Adı Soyadı

31/8/2019 tarih ve 30874 sayı numarası ile Resmi Gazetede yayımlanan, "Sermaye Piyasasında Faaliyette Bulunacak Gayrimenkul Değerleme Kuruluşları Hakkında Tebliğ (III-62.3)", MADDE 23 – (1)'de "Değerleme çalışmasına ve varılan sonuçlara ilişkin olarak hazırlanan değerleme raporunun, EK-1'de yer alan asgari unsurları içerecek şekilde, yazılı olarak hazırlanması ve en az bir sorumlu değerleme uzmanı tarafından imzalanması zorunludur." hükmü yer almaktadır.

Bu kapsamda hazırlanan rapor; Sorumlu Değerleme Uzmanları Asım TUNCAY (SPK Lisans No: 403359) ve Serek Serhat AKAY (SPK Lisans No: 405988) tarafından kontrol edilerek imzalanmıştır.

1.e. Değerleme Tarihi

31.12.2024

1.f. Dayanak Sözleşmenin Tarih ve Numarası

Taraflar arasında düzenlenip imza altına alınmış, 02.12.2024 tarihli no.lu gayrimenkul değerlemesi hizmet alım sözleşmesi bulunmaktadır.

1.g. Raporun 31/08/2019 tarih ve 30874 sayı numarası ile Resmi Gazetede yayımlanan "Sermaye Piyasasında Faaliyette Bulunacak Gayrimenkul Değerleme Kuruluşları Hakkında Tebliğ (III-62.3)"in 1'inci Maddesinin 2'nci Fıkrası Kapsamında Hazırlanıp Hazırlanmadığına İlişkin Açıklama

31/8/2019 tarih ve 30874 sayı numarası ile Resmi Gazetede yayımlanan, "Sermaye Piyasasında Faaliyette Bulunacak Gayrimenkul Değerleme Kuruluşları Hakkında Tebliğ (III-62.3)", MADDE 1 – (2)'de "Sermaye piyasasında gayrimenkul değerleme faaliyeti; sermaye piyasası mevzuatına tabi ortaklıklar, ihraççılar ve sermaye piyasası kurumlarının, sermaye piyasası mevzuatı kapsamındaki işlemlerine konu olan gayrimenkullerin, gayrimenkul projelerinin veya gayrimenkullere bağlı hak ve faydaların belli bir tarihteki muhtemel değerinin Kurul düzenlemeleri ve Kurulca kabul edilen değerleme standartları çerçevesinde bağımsız ve tarafsız olarak takdir edilmesini ifade eder." hükmü yer almaktadır.

Bu raporun ilgili tebliğ hükmüne uygun olarak bağımsız ve tarafsız olarak hazırlandığını beyan ederiz.

1.h. Değerleme Konusu Gayrimenkullerin Aynı Kuruluş Tarafından Daha Önceki Tarihlerde Değerlemesi Yapılmışsa Son Üç Değerlemeye İlişkin Bilgiler

Kuruluşumuz tarafından değerleme konusu gayrimenkule ilişkin olarak daha önceki tarihlerde SPK mevzuatı çerçevesinde değerleme raporu hazırlanmamıştır.

2. KURULUŞ VE MÜŞTERİYİ TANITICI BİLGİLER

2.a. Kuruluşun Ünvanı ve Adresi

Ünvanı	: **Focus Global Gayrimenkul Değerleme ve Danışmanlık A.Ş.**
Adresi	: Bağcılar Mahallesi Urfa Bulvarı Buğdaycılar H. Office No: 121/1-16 Bağcılar - Diyarbakır
İrtibat Bilgileri	: Telefon : +90 (412) 502 22 42 Faks : +90 (412) 502 22 42 E-mail : info@focusglobal.info Web : https://focusglobal.info
Kuruluş Tarihi	: 21.04.2020
Kuruluş Sermayesi	: 1.000.000,00 TL
Ödenmiş Sermayesi	: 1.750.000,00 TL
SPK Lisansı	: Şirketimiz; 10.09.2020 tarih ve 56/1141 sayılı karar ile "gayrimenkul değerleme" hizmeti vermek üzere SPK listesine alınmıştır.
BDDK Lisansı	: Şirketimiz; 25.12.2020 tarih ve 9350 sayılı karar ile "gayrimenkullerin, gayrimenkul projelerinin veya gayrimenkule bağlı hak ve faydaların değerlemesi" hizmeti vermek üzere BDDK listesine alınmıştır.

2.b. Müşteriyi Tanıtıcı Bilgiler ve Adresi

Ünvanı	: **Sinpaş Gayrimenkul Yatırım Ortaklığı A.Ş.**
Adresi	: Dikilitaş Mahallesi, Yenidoğan Sokak, No: 36 Beşiktaş - İstanbul
İrtibat Bilgileri	: Telefon : (0212) 310 27 00 Web: https://sinpasgyo.com/
Kuruluş Tarihi	: 22.12.2006
Ödenmiş Sermayesi	: 1.500.000.000 TL

2.c. İşin Kapsamı

Bu rapor, **Sinpaş Gayrimenkul Yatırım Ortaklığı A.Ş.** mülkiyetindeki; Ankara İli, Polatlı İlçesi, Yenidoğan Mahallesi, **142 Ada 33 Parselde** bulunan arsanın **pazar değerinin belirlenmesi** için **Sinpaş Gayrimenkul Yatırım Ortaklığı A.Ş.**'nin talebine istinaden, Sermaye Piyasası Kurulu mevzuatı ve UDS'ye uygun olarak hazırlanan gayrimenkul değerleme raporudur.

2.d. Müşteri Taleplerinin Kapsamı ve Varsa Getirilen Sınırlamalar

Bu raporda geçerli olan değer kavramı; 2017 UDS'nin 104 no.lu Standardında tanımlanan "Pazar değeri" dir. Bu tanıma göre "**Pazar Değeri";** bir varlık veya yükümlülüğün, uygun pazarlama faaliyetleri sonucunda, istekli bir satıcı ve istekli bir alıcı arasında, tarafların bilgili ve basiretli bir şekilde ve zorlama altında kalmaksızın hareket ettikleri, muvazaasız bir işlem ile değerleme tarihi itibarıyla el değiştirmesinde kullanılması gerekli görülen tahmini tutardır.

Yapılan değerlemede aşağıdaki hususların geçerli olduğu varsayılmaktadır.

- Alıcı ve satıcı bilgili ve basiretli hareket etmektedir.
- Taraflar gayrimenkuller ile ilgili her konuda tam bilgi sahibidirler ve kendilerine azami faydayı sağlayacak şekilde hareket etmektedirler.
- Gayrimenkullerin satışı için makul bir süre tanınmıştır.
- Ödeme nakit veya benzeri araçlarla peşin olarak yapılmaktadır.

Müşterinin sözleşmede açıkça belirlemesi doğrultusunda; elde edilen tüm bilgi ve belgeler rapora doğrudan yansıtılmıştır. Bu raporun hazırlanması esnasında; piyasada benzer nitelikte satılmış/kiralanmış taşınmazlar ile piyasaya sunulmuş satışta/kirada bulunan taşınmazların piyasa araştırmaları yapılmıştır. Bu rapor, bu amaç dışında ve 3. kişilere farklı amaçlar ve kapsamlarda kullandırılamaz.

3. GAYRİMENKULÜN YASAL DURUMUNA İLİŞKİN BİLGİLER

3.a. Gayrimenkulün Tanımı, Yeri, Konumu, Tapu Kayıtları, Plan, Proje, Ruhsat, Şema vb. Dokümanları Hakkında Bilgiler

3.a.1. Gayrimenkulün Tanımı ve Yeri

Değerlemeye konu taşınmaz; **Sinpaş Gayrimenkul Yatırım Ortaklığı A.Ş.** mülkiyetindeki; Tapu ve Kadastro Genel Müdürlüğü (TKGM) kayıtlarına göre Ankara İli, Çankaya İlçesi, Yenidoğan Mahallesi, Ankara-Eskişehir Yolu, **142 Ada 33 Parselde** bulunan **"Arsa"** nitelikli taşınmazdır.

Taşınmazın içinde yer aldığı bölge sanayi ve ticaret ağırlıklı olarak gelişmiştir. Merkezi bir konumda bulunan taşınmazın bulunduğu bölgede çok sayıda otel, alışveriş merkezi, plaza, kafe, restoran ve mağaza gibi tesisler bulunmaktadır.

- **Taşınmaza Ulaşım:**

Değerlemeye konu taşınmaz Polatlı merkezden Eskişehir Ankara Bulvarı üzerinde güney istikametinde yaklaşık 3.000 m ilerlendikten sonra taşınmaza ulaşılır.

- **Taşınmazın Bazı Önemli Noktalara Kuş Uçuşu Uzaklığı:**
  - Eskişehir Ankara Bulvarı : 0 m
  - Polatlı Merkez : 21.000 m
  - Ankara Merkez : 50.000 m
  - Başkent OSB : 11.000 m

3.a.2. Gayrimenkulün Konumu

3.a.3. Tapu Kayıtlarına İlişkin Bilgiler

TKGM Web Tapu portalından 21.11.2024 tarihinde alınan TAKBİS belgesine göre taşınmazın tapu kayıt bilgileri aşağıdaki gibidir.

TAKBİS BİLGİLERİ	
İl	Ankara
İlçe	Polatlı
Mahalle	Yenidoğan
Mevkii	Devretepe
Pafta No	--
Ada No	142
Parsel No	33
Zemin Tipi	Ana Taşınmaz
Ana Taşınmaz Yüzölçüm (m²)	280.812,00
Ana Taşınmaz Nitelik	Arsa
Malik / Hisse Oranı	SİNPAŞ GAYRİMENKUL YATIRIM ORTAKLIĞI ANONİM ŞİRKETİ– TAM
Cilt / Sayfa No	8/855

3.a.4. Tapu, Plan, Proje, Ruhsat, Şema vb. Dokümanlar

"RAPOR EKLERİ" bölümünde sunulmuştur.

3.b. Gayrimenkul ile İlgili Herhangi Takyidat veya Devredilmesine İlişkin Herhangi Bir Sınırlama Olup Olmadığı Hakkında Bilgi

TKGM Web Tapu portalından 21.11.2024 tarihinde alınan ve örneği "RAPOR EKLERİ" bölümünde sunulan TAKBİS belgesine göre taşınmaz üzerinde aşağıda yer alan takyidatın bulunduğu tespit edilmiştir.

44638 ADA 4 PARSELE AİT TAKYİDAT BİLGİLERİ
MÜLKİYET BİLGİLERİ
○ **Malik:** (SN: 143906059) SİNPAŞ GAYRİMENKUL YATIRIM ORTAKLIĞI ANONİM ŞİRKETİ, **Hisse Pay/Payda:** 1/1, **Edinme Sebebi:** Satış ○ **Tarih / Yevmiye:** 15-06-2011 / 7467

- Sonuç olarak; tapu kayıtlarına göre; **taşınmazın devredilmesine ilişkin herhangi bir sınırlama bulunmadığı değerlendirilmektedir.**
- Gayrimenkul Yatırım Ortaklıkları (GYO) ve Gayrimenkul Yatırım Fonlarına (GYF) ilişkin değerlendirme Madde 6.h.'de ayrıca yapılmıştır.

3.c. Gayrimenkule İlişkin Varsa, Son Üç Yıllık Dönemde Gerçekleşen Alım Satım İşlemlerine ve Gayrimenkulün Hukuki Durumunda Meydana Gelen Değişikliklere (İmar Planı Değişikliği, Kamulaştırma vb.) Dair Bilgi

3.c.1. Tapu Kayıtlarına Göre Son Üç Yıllık Dönemde Gerçekleşen Alım Satım İşlemleri

TKGM Web Tapu portalından 21.11.2024 tarihinde alınan TAKBİS belgesine göre; 15.06.2011 tarih ve 7467 yevmiye numarası ile değerlemeye konu taşınmazların Sinpaş Gayrimenkul Yatırım Ortaklığı Anonim Şirketi adına tapu tescili yapılmış, son üç yıl içerisinde alım satım işlemi gerçekleşmemiştir.

3.c.2. Gayrimenkulün Hukuki Durumunda Son Üç Yıllık Dönemde Meydana Gelen Değişiklikler

- TKGM Web Tapu portalından 21.11.2024 tarihinde alınan TAKBİS belgesi, Sincan Belediyesi ve müşteriden alınan bilgilere göre; değerlemeye konu taşınmazın hukuki durumunda herhangi bir değişiklik olmamıştır.

3.d. Gayrimenkulün Bulunduğu Bölgenin İmar Durumuna İlişkin Bilgiler

Sincan Belediyesi İmar ve Şehircilik Müdürlüğünden edinilen bilgiye göre;

- 142 Ada 33 nolu parsel; 14.02.1996 tasdik tarihli 1/1000 ölçekli Uygulama İmar Planı kapsamında E: 0,50 Hmax: 24.50 m yükseklikte, ayrık nizam yapılaşma koşullarında "Konut+Sanayi" alanında kalmaktadır.

3.e. Gayrimenkule İlişkin Durdurma Kararı, Yıkım Kararı, Riskli Yapı Tespiti vb. Durumlara Dair Açıklamalar

--

3.f. Gayrimenkule İlişkin Olarak Yapılmış Sözleşmelere (Gayrimenkul Satış Vaadi, Kat Karşılığı İnşaat, Hasılat Paylaşımı vb.) İlişkin Bilgiler

TKGM Web Tapu portalından alınan TAKBİS belgesi ve müşteriden edinilen bilgilere göre, değerlemeye konu taşınmaz için düzenlenmiş bir satış vaadi, kat karşılığı veya hasılat paylaşımı sözleşmesi bulunmamaktadır.

3.g. Gayrimenkuller ve Gayrimenkul Projeleri İçin Alınmış Yapı Ruhsatlarına, Tadilat Ruhsatlarına, Yapı Kullanım İzinlerine İlişkin Bilgiler ile İlgili Mevzuat Uyarınca Alınması Gerekli Tüm İzinlerin Alınıp Alınmadığı ve Yasal Gerekliliği Olan Belgelerin Tam ve Doğru Olarak Mevcut Olup Olmadığı Hakkında Bilgi

Değerlemeye konu parseller üzerinde herhangi bir yapılaşma bulunmamaktadır. Bu nedenle herhangi bir ruhsat kaydı bulunmamaktadır.

3.h. Değerlemesi Yapılan Projeler ile İlgili Olarak, 29/6/2001 Tarih ve 4708 Sayılı Yapı Denetimi Hakkında Kanun Uyarınca Denetim Yapan Yapı Denetim Kuruluşu (Ticaret Ünvanı, Adresi vb.) ve Değerlemesi Yapılan Gayrimenkul ile İlgili Olarak Gerçekleştirdiği Denetimler Hakkında Bilgi

--

3.i. Eğer Belirli Bir Projeye İstinaden Değerleme Yapılıyorsa, Projeye İlişkin Detaylı Bilgi ve Planların ve Söz Konusu Değerin Tamamen Mevcut Projeye İlişkin Olduğuna ve Farklı Bir Projenin Uygulanması Durumunda Bulunacak Değerin Farklı Olabileceğine İlişkin Açıklama

--

3.j. Varsa, Gayrimenkulün Enerji Verimlilik Sertifikası Hakkında Bilgi

--

4. GAYRİMENKULÜN FİZİKİ ÖZELLİKLERİ

4.a. Gayrimenkulün Bulunduğu Bölgenin Analizi ve Buna İlişkin Veriler

4.a.1. İç Anadolu Bölgesi

İç Anadolu Bölgesi, Türkiye'nin yedi coğrafi bölgesinden biridir ve ülkenin iç kesiminde yer alır. Bölgenin genellikle düzlüklerden oluşan topoğrafyası vardır. İklim karasaldır; kışlar soğuk ve yağışlı, yazlar sıcak ve kurak geçer. Kışın sıcaklıklar sıklıkla sıfırın altına düşebilirken, yazın sıcaklıklar 30 dereceyi aşabilir. Bölgenin yüzölçümü 151.000 km²'dir ve bu alan Türkiye'nin %21'ine denk gelir[1]. İç Anadolu Bölgesi'nin toplam nüfusu 2023 yılı için 13.566.792'yken, en büyük ili Ankara 5.803.482, en küçük ili Çankırı 205.501 toplam nüfusa sahiptir [2].

Bölge tarımsal üretim açısından önemlidir. Buğday, arpa, şeker pancarı, patates gibi ürünler yetiştirilir. Ayrıca sebze ve meyve üretiminin yanında küçük baş hayvancılık da yaygındır. Bunlar dışında özellikle tekstil, gıda işleme, otomotiv ve savunma sanayii sektörleri gelişmiştir. Bölgedeki en büyük şehir olan Ankara hem bürokratik faaliyetleri hem de sanayi ve ticaretiyle önemli bir merkezdir. Kayseri'de demir, Eskişehir'de bor çıkarılırken, Tuz Gölü ve çevresinde tuz üretimi yapılır. Demiryolu ağının en gelişmiş olduğu bölgedir ve bu sayede tüm bölgelere bağlantı sağlar konumdadır. Ekili dikili araziler bölgenin yaklaşık 1/3'ünü oluşturur.

4.a.2. Ankara İli

Ankara; 24.521 km² yüzölçümü ile yüzölçümü açısından Türkiye'nin üçüncü ilidir. İç Anadolu Bölgesi'nin kuzeyinde, 40° kuzey enlem ve 33° doğu boylam daireleri arasında yer alır ve Kızılırmak ve Sakarya Nehirleri arasında bulunur. Türkiye'nin başkenti ve nüfus açısından ikinci büyük şehridir. Kuzeyde Bolu ve Çankırı, doğuda Kırıkkale ve Kırşehir, güneyde Konya ve Aksaray, ve batıda Eskişehir illeri ile çevrilidir[3]. TÜİK tarafından açıklanan adrese dayalı nüfus kayıt sistemi sonuçlarına göre nüfusu 5.803.482'dir.

Ankara, Türkiye'nin en önemli merkezlerinden biri olmasının yanı sıra, modern altyapısı, gelişmiş sağlık ve eğitim olanaklarıyla da dikkat çeker. Başkent olması nedeniyle ülkenin politik ve ekonomik karar alma süreçlerinde önemli bir rol oynamaktadır. Ankara, tarihi dokusu ve kültürel mirasıyla da dikkat çeker. Anıtkabir gibi önemli tarihi yapılar ve müzeler bulunur. Ayrıca, çeşitli kültürel etkinlikler, sanat galerileri ve üniversiteler şehrin kültürel yaşamına zenginlik katmaktadır.

Uygarlıklar beşiği Anadolu'nun cennet köşelerinden Ankara ve çevresi, çok eski çağlardan beri yerleşimlere sahne olmuştur. MÖ 17. yüzyıldan itibaren Anadolu'da hüküm süren Hitit İmparatorluğu'nun bir parçası olarak Ankara ve çevresi, bu dönemde önemli bir yerleşim alanı olmuştur. Hititler, bronz işçiliği ve yazılı belgeleriyle bilinirler. Hititlerden sonra bölgede, Frigler hüküm sürmüştür. MÖ 12. yüzyıldan itibaren Anadolu'da etkili olan Frigler, Ankara'nın da içinde bulunduğu bölgede önemli bir medeniyet kurmuşlardır. Eski çağ kaynaklarına ve efsanelere göre, Ankara'nın kurucusu olarak Frig Kralı Midas gösterilir. Frigler'in, bu bölgeye "gemi çıpası" anlamına gelen "Ankyra" adını verdikleri söylenir. Frigler'in başkenti olan Gordion ise, günümüzde Polatlı ilçesi sınırlarında bulunan Yassıhöyük Köyünde bulunmaktadır. Frigler, özellikle kaya oymacılığı, maden işçiliği ve dini yapılarıyla tanınırlar. Ankara çevresindeki Yazılıkaya ve Midas Anıt Mezarı gibi kalıntılar, Friglerin sanat ve mimari becerilerini yansıtır[4].

1984 yılında çıkarılan 3030 sayılı yasa ile Ankara'ya büyükşehir belediye statüsü verilerek şehir sınırları içindeki bölgeler, köyler ve belediye teşkilatlı yerleşimler, ilçeler arasında paylaşılmıştır[5]. İlçeleri; Akyurt, Altındağ, Ayaş, Balâ, Beypazarı, Çamlıdere, Çankaya, Çubuk, Elmadağ, Etimesgut, Evren, Gölbaşı, Güdül, Haymana, Kalecik, Kazan, Keçiören, Kızılcahamam, Mamak, Nallıhan, Polatlı, Pursaklar, Sincan, Şereflikoçhisar ve Yenimahalle'dir[5].

[1] İç Anadolu Bölgesi: https://tr.wikipedia.org/wiki/%C4%B0%C3%A7_Anadolu_B%C3%B6lgesi
[2] İl ve İlçe Nüfusları, TÜİK: https://cip.tuik.gov.tr/
[3] Türkiye Haritası, TÜİK: https://cip.tuik.gov.tr/
[4] Ankara'nın Kısa Tarihi, Ankara Belediyesi: https://www.ankara.bel.tr/ankara-kent-rehberi/ankara-nin-kisa-tarihi
[5] http://www.ankara.gov.tr/

4.a.3. Polatlı İlçesi

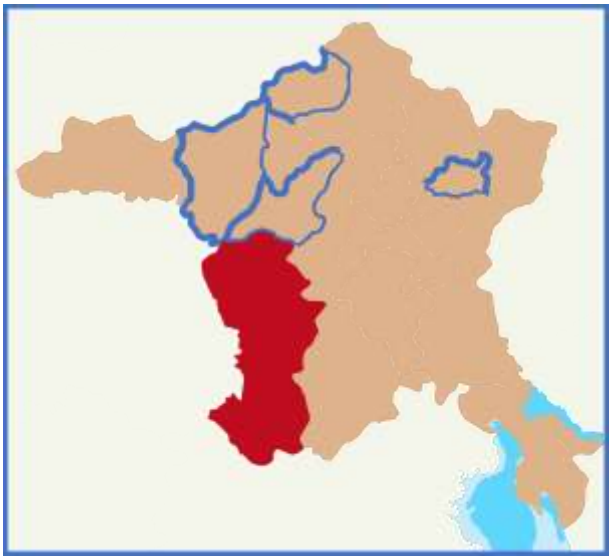

Tarih ve kültürün iç içe geçtiği Polatlı, hem Anadolu'nun derin geçmişine ışık tutan Gordion Antik Kenti'yle hem de Kurtuluş Savaşı'nın kaderini belirleyen Sakarya Meydan Muharebesi'nin yaşandığı topraklarıyla Ankara'nın batısında bulunan bir ilçedir.

1 Ağustos 1926 yılında ilçe olan Polatlı, Ankara'nın batısında yer alan ve tarihiyle dikkat çeken önemli bir ilçesidir. Sakarya Meydan Muharebesi'nin yaşandığı topraklara ev sahipliği yapan Polatlı, bu yönüyle Türkiye'nin yakın tarihindeki kritik bir dönemin merkezi olmuştur.

Bölgede ilk yerleşim Ö. 3.000 yılı civarında kurulmuştur. Yerleşim merkezi bugünkü yerinde değil, tarihi Gordion kenti ve çevresinde idi. Toprakları Hitit ve Frig uygarlıklarının, Pers İmparatorluğu'nun, Büyük İskender'in, Roma ve Bizans imparatorluklarının yönetiminde kalmıştır. Bölge 1516 yılında Yavuz Sultan Selim zamanında Osmanlı İmparatorluğu'nun topraklarına katılmıştır.

Bugünkü Polatlı ilçesinin 20 kilometre kuzeybatısında yer alan Yassıhöyük köyü ve çevresi bölgede gerçek bir tarih başlangıcı sayılabilir. Sakarya Nehri'nin Porsuk Irmağı ile birleştiği yerin biraz ötesinde Frig uygarlığının başkenti olan Gordion, kazılar sonucu ortaya çıkarılmıştır. Bu kent, Büyük İskender'in Anadolu toprağını zaptı sürecinde 333-334 yılları arasında askerleriyle konakladığı şehirdir. Bu çevrede 86 adet tümülüs, kral mezarı ve kalıntıları ile ilçe merkezinde şehir kalıntıları bulunmaktadır. 13. yüzyılın ilk yarısında Menteşeoğulları Beyliği'nden bazı aşiretlerin ilçeye geldiği ve Menteşe ile eski Polatlı köyleri civarlarına yerleştikleri tespit edilmiştir.

İlçenin; Kurtuluş Savaşımızda önemli bir yeri vardır. Sakarya Savaşları ilçenin Çekirdeksiz, İğciler, İnler, Toydemir köyleri civarında yapılmış, Atatürk bu savaştan ilçenin Alagöz köyünde kurulan karargâhından yönetmiştir. Bu günlerin anısını yaşatmak için karargâh olarak kullanılan bu ev bir müze haline getirilmiştir. Ankara'yı ele geçirmek isteyen Yunan kuvvetleri Polatlı sınırına kadar gelmiş ancak Sakarya Savaşı'nda yenilerek geri çekilmek zorunda kalmıştır. Türk kuvvetlerinin Başkomutanlık karargâhı Alagöz köyünden Polatlı'ya taşınmıştır.

Polatlı ilçesinin ekonomisi tarih boyunca tarım ağırlıklı olagelmiştir. İlçenin 383.675 dekar sulu, 1.789.500 dekar susuz ve toplam 2.173.175 dekar tarım alanı bulunmaktadır. Yöre topraklarında en fazla üretilen ürünler buğday, arpa, şeker pancarı, kavun ve soğandır. İlçede hayvancılık; büyükbaş, küçükbaş ve kümes hayvancılığına dayalıdır.

İlçe merkezinde kentsel ekonomik faaliyetlerin ve buna bağlı olarak sanayinin ve hizmet sektörünün gelişimi Ankara-İstanbul demiryolunun 1892 yılında Polatlı'dan geçmesi ile başlamıştır.

Türkiye'nin önemli tahıl ambarlarından birini oluşturan Polatlı aynı zamanda en aktif tahıl borsalarından birine de sahiptir. Bunun bir sonucu olarak Polatlı Borsası'nda ilçede üretilen tahılın iki katı kadar bir tahıl alım-satımı meydana gelmektedir. Polatlı Borsası bir "ihtisas borsası" olarak sürekli gelişme göstermekte, İlçe Tarım Müdürlüğü, Ziraat Odası, Tarım Kredi Kooperatifi şubesi, Trakya Birlik Kooperatifi şubesi, Pancar Bölge Şefliği, Yukarı Sakarya Sulama Birliği gibi önemli tarımsal kuruluşlar ilçede faaliyet göstermektedir.

Yakın tarihte inşa edilen Ankara-Sivrihisar yolu ve ilçede istasyonu olan Ankara-Eskişehir hızlı tren yolu yatırımları ile Polatlı, İstanbul-Ankara, Konya-Antalya-İzmir bağlantılarının merkezine oturmuştur.

Polatlı nüfusu 2023 yılı rakamlarına göre 128.895'tir. Bu nüfus, 64.218 erkek ve 64.677 kadından oluşmaktadır.

4.b. Mevcut Ekonomik Koşulların, Gayrimenkul Piyasasının Analizi, Mevcut Trendler ve Dayanak Veriler ile Bunların Gayrimenkulün Değerine Etkileri

4.b.1. Küresel Ekonomik Durum

Dünya ekonomisi Covid – 19 salgın sürecinin ardından toparlanmaya başlamış olsa da bunun yavaş ve dengesiz bir şekilde devam ettiği görülmektedir. Kronikleşen enflasyonla mücadele maksadıyla başta FED olmak üzere büyük merkez bankalarının attığı parasal sıkılaşma adımlarının büyüme üzerindeki olumsuz etkileri hissedilmeye devam etmektedir.

Uluslararası Para Fonu (International Monetary Fund – IMF)'nin Ekim 2023 tarihli "World Economic Outlook - Dünya Ekonomik Görünümü" raporunda[6] küresel ekonomideki toparlamanın yavaş bir şekilde devam ettiğine vurgu yapılarak bu durumun 2024 yılında da devam edeceği öngörüsüne yer verilmiştir. Rapor; 2022'de %3,5 büyüyen küresel ekonominin 2023'te %3, 2024'te ise %2,9 büyüyeceği tahmininde bulunurken bu rakamların uzun dönem tarihi ortalamaların oldukça altında olduğuna dikkat çekmiştir. Kurum, önümüzdeki dönemde küresel ekonomiyi bekleyen başlıca riskleri; Çin'de yaşanan gayrimenkul krizinin derinleşmesi, emtia fiyatlarındaki volatilitenin artması, enflasyondaki yüksek seyrin devamı ve yüksek borç seviyeleri ile artan fonlama maliyetlerinin ekonomilerin krizlere karşı dayanıklılığını aşındırması olarak sıralamıştır.

2024 Ocak ayında Ekim 2023 raporuna ilişkin bir güncelleme (update)[7] yayımlayan IMF; ABD ve çeşitli gelişmekte olan ekonomilerde gözlenen beklenenden daha fazla toparlanmaya bağlı olarak 2024 küresel ekonomik büyüme tahminini %3,1 olarak revize etmiş, ancak yine bu oranın da %3,8 olan tarihi (2000-2019) ortalamanın altında kaldığını vurgulamıştır.

Gerek gelişmiş gerekse gelişmekte olan ekonomilerin büyüme hızlarının 2023 ve 2024 yıllarında da yavaş devam edeceği belirtilen raporda, 2022 yılında %4,1 büyüyen, aralarında Türkiye'nin de bulunduğu gelişmekte olan ekonomilerin 2023 ve 2024 yıllarında da %4 civarında büyüyeceği öngörüsünde bulunmuştur.

Dünya Bankası (The World Bank) tarafından yayımlanan Ocak 2024 tarihli "Global Economic Prospects - Küresel Ekonomik Beklentiler"[8] raporu da son dört yıl boyunca küresel ekonominin ekonomik şoklara karşı sürpriz bir şekilde dirençli olduğunu kanıtlamasına rağmen önümüzdeki iki yıla ilişkin beklentilerin olumsuz olduğunu belirtmiş, IMF'ye paralel bir şekilde, büyümenin tarihi ortalamalardan (Covid -19 öncesi 10 yıl) daha yavaş olacağı öngörüsünde bulunmuştur. Kurum raporunda; 2023 Haziran ayından bu yana bir miktar dengelenmiş olmasına rağmen ekonomik risklerin aşağı yönlü kalmaya devam ettiğini vurgulamıştır.

Dünya Bankası'na göre Rusya'nın Ukrayna'yı işgalinin üzerine gelen Ortadoğu'daki çatışmalar jeopolitik riskleri keskin bir şekilde yukarı çıkarmaktadır.

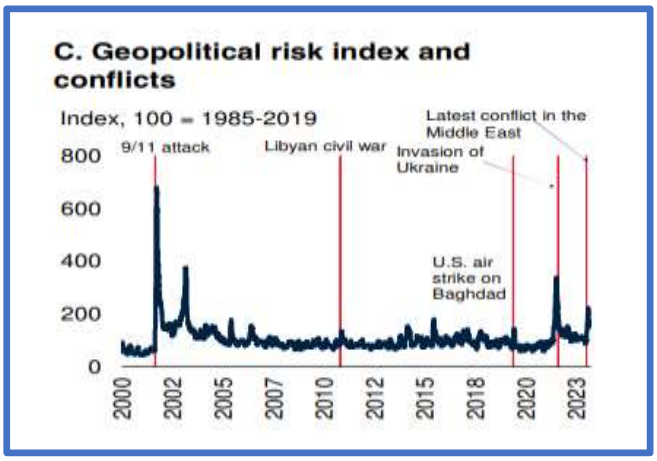

Raporda sunulan "Geopolitical Risk Index and Conflicts - Jeopolitik Risk Endeksi ve Çatışmalar" grafiğinde Ukrayna işgali ve Ortadoğu'daki çatışmalar nedeniyle küresel jeopolitik risk endeksinin keskin bir şekilde yükseldiği görülmektedir.

[6] World Economic Outlook - Navigating Global Divergences, October 2023: https://www.imf.org/en/Publications/WEO/Issues/2023/10/10/world-economic-outlook-october-2023
[7] World Economic Outlook Update – Moderating Inflation and Steady Growth Open Path To Soft Landing, January 2024: https://www.imf.org/en/Publications/WEO/Issues/2024/01/30/world-economic-outlook-update-january-2024
[8] Global Economic Prospects, January 2024: Global Economic Prospects -- January 2024 (worldbank.org)

Kızıldeniz'de ticari gemilere yapılan saldırılar da enflasyona ilişkin açmaz olasılığını arttırmaktadır. Bu durum, önce enerji fiyatlarında zirvelerin görülmesine, ardından artışların diğer emtia fiyatlarına yayılmasına, jeopolitik ve ekonomik belirsizliklerin yükselmesine ve sonuç olarak da büyümenin daha da zayıflamasına yol açabilecektir.

Dünya Bankası; Haziran 2024 tarihli raporunda da Ocak 2024 raporuna benzer öngörüleri tekrarlamış, gelişmekte olan ülkeler için 2024 yılı ortalama büyüme oranını %4 olarak beklediğini belirtmiştir.[9]

IMF ve Dünya Bankası raporlarında belirtilen risklerin tamamının Türkiye ekonomisi için de geçerli olduğunu söylemek mümkündür. Özellikle yüksek enflasyon, yüksek borç seviyesi ve yüksek fonlama maliyetleri ülke ekonomisinin kırılganlığını arttırmakta, büyüme beklentilerini ise azaltmaktadır.

4.b.2. İnşaat ve Gayrimenkul Sektörüne Bakış

İnşaat ve Gayrimenkul Sektörü 2020 yılından itibaren küresel bir risk olan salgından etkilenmiş olmasına rağmen 2021 başı itibarıyla toparlanmaya başlamıştır. Salgın ve buna bağlı aşılama süreci, ekonomi yönetimleri ile finansal karar alıcılar açısından çok dikkatli izlenmesi gereken bir durum arz etmiş, diğer tüm sektörlerde olduğu gibi inşaat ve gayrimenkul sektörleri de gerek iş yapış gerekse talep yönlü olarak salgından etkilenmiştir. Salgın sonrası canlanmaya başlayan sektör 2022 üçüncü çeyrekten itibarense bu kez de gerek yüksek maliyetler gerekse yüksek enflasyon ve düşük tasarruf seviyesi nedeniyle yeniden yavaşlama sürecine girmiştir.

Türkiye Müteahhitler Birliği tarafından Ekim 2023 tarihinde yayımlanan "Cumhuriyetin İkinci Yüzyılına Girerken Gündem; Ekonomik Sorunlar – Dünya Türkiye İnşaat Sektörü"[10] başlıklı rapora göre Türkiye inşaat sektörü ekonomik güçlüklere rağmen 2023 yılının ilk iki çeyreğinde sırasıyla %4,5 ve %6,2 oranlarında büyüme kaydetmiş, diğer sektörlerden daha fazla büyüyen inşaat sektörünün milli gelirdeki payı da %6,2'ye çıkmıştır.

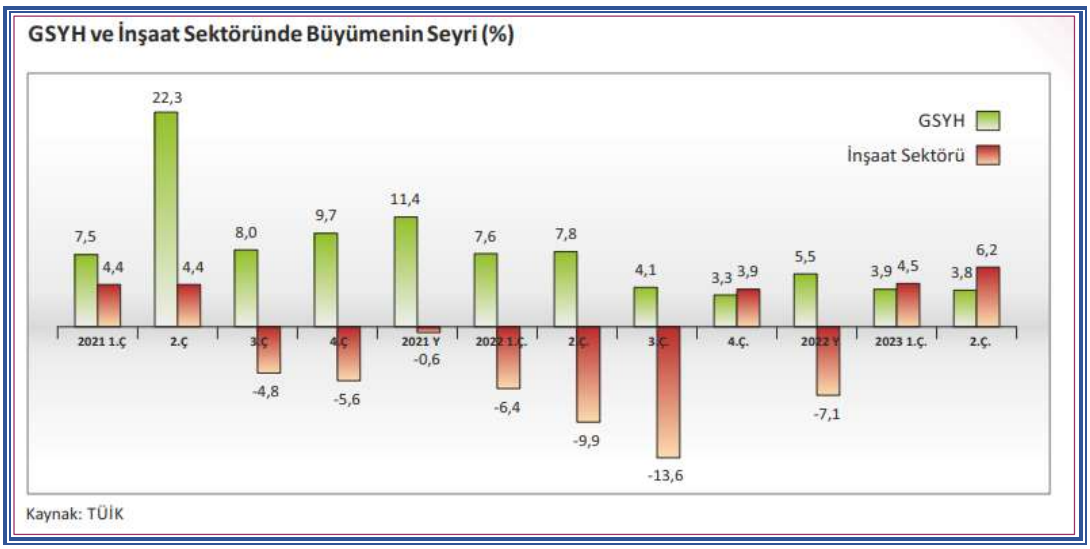

Ülkemizde "konut satış" rakamları inşaat ve gayrimenkul sektörünün en önemli göstergelerden birisi olarak kabul edilmektedir. Son beş yılın ortalamalarına bakıldığında Türkiye'de her yıl 1.400.000 adet civarında konut satışı gerçekleşmektedir. Ancak 2023 yılında sektörde belirgin bir soğuma dikkat çekmektedir. Bir yandan yüksek arsa ve inşaat maliyetleri nedeniyle konut arzı gerilerken öte yandan yüksek enflasyon ve buna bağlı yüksek kredi faizleri nedeniyle talep tarafının da zayıfladığı gözlenmektedir.

TÜİK'in verilerine göre; Ocak-Temmuz 2023 döneminde konut satışları önceki yılın aynı dönemine göre %17,7 düşerek 675 bin 327 olmuştur. 2023 Haziran ayındaki uzun bayram tatiliyle yavaşlayan konut piyasasının mevsimsel etkiyle birlikte Temmuz'da canlandığı izlenmiş, söz konusu ayda satışlarda bir önceki yılın aynı ayına göre %16,7 artış yaşanmıştır.

[9] Global Economic Prospects, June 2024:
https://documents1.worldbank.org/curated/en/099003106112426991/pdf/IDU1bc56b5c41f04914acb194181b46ce62466fe.pdf
[10] TMB: "Cumhuriyetin İkinci Yüzyılına Girerken Gündem; Ekonomik Sorunlar – Dünya Türkiye İnşaat Sektörü", Ekim 2023:
https://tmb.org.tr/uploads/publications/652ce014edcf625d68dd7c7a/1697439756068-tmb-bulten-ekim-2023.pdf

Konut Satışları (Adet)	Ağustos			Ocak-Ağustos		
	2023	2022	Değişim (%)	2023	2022	Değişim (%)
Satış şekline göre toplam satış	**122.091**	**123.491**	**-1,1**	**797.418**	**943.791**	**-15,5**
İpotekli satış	16.375	22.168	-26,1	12.438	211.631	-28,0
Diğer satış	105.716	101.323	4,3	644.980	732.160	-11,9
Satış durumuna göre toplam satış	**122.091**	**123.491**	**-1,1**	**797.418**	**943.791**	**-15,5**
İlk el satış	35.310	39.025	-9,5	238.109	276.164	-13,8
İkinci el satış	86.781	84.466	2,7	559.309	667.627	-16,2
Yabancılara satış	**3.058**	**5.273**	**-42,0**	**25.134**	**44.595**	**-43,6**

Kaynak: TÜİK

Ağustos ayına gelindiğinde, bu yılın en yüksek aylık satış adedi yakalanmış olsa da satışlar bir önceki yılın aynı ayına göre %1,1 azalarak 122 bin 91'e gerilemiştir. Faiz oranlarındaki artışla birlikte ipotekli konut satışları Ağustos'ta %26,1 düşmüş, böylece toplam konut satışları içinde ipotekli satışların payı %13,4 olarak gerçekleşmiştir.

Kredilere erişimde sınırlamaların artmasının yanı sıra son aylarda mevduat faizlerinde yaşanan yükseliş de bu satışlar üzerinde baskı yaratmaktadır. Ekonomiye ve sektöre etkileri bakımından esasen incelenen ilk el konut satış sayısı da %9,5 azalmıştır. Satışlar içinde ilk el konut satışının payı %28,9 olmuştur.

14 Mart 2024 tarihinde Gayrimenkul Yatırımcıları Derneği (GYODER) tarafından yayımlanan "GYODER Gösterge: Türkiye Gayrimenkul Sektörü 2023 4. Çeyrek Raporu"[11]nda da; konut piyasasında özellikle 2022 yılı ve 2023 yılı ilk yarısında oldukça güçlü olan talebin 2023 yılı ikinci yarısından itibaren yavaşlamaya başladığına vurgu yapılmış, 2023 yılında toplam konut satış sayısının %17,5 düşüşle 1 milyon 225 bin adede, yabancılara konut satış sayısının ise %48,1 oranında sert bir düşüşle 35 bin adede gerilediğine dikkat çekilmiştir.

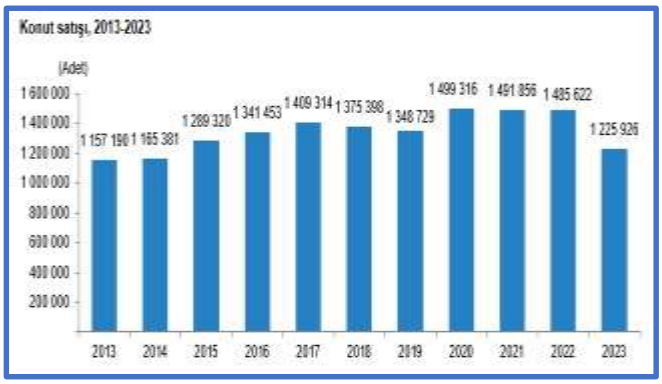

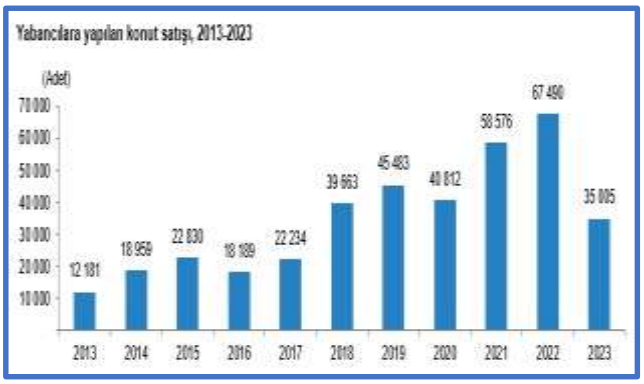

2022 son çeyreğinden itibaren yaşanan, konut ve işyeri fiyatlarının nominal olarak artmaya devam etmesine rağmen, satış adetlerinin düştüğü, fiyat artışlarının maliyetlerin gerisinde kaldığı bir dönemin ardından son dönemde satış fiyatı artışlarının maliyetlerin üzerine çıkmaya başladığı gözlemlenmektedir. Bunda piyasa arz edilen yeni konut/işyeri sayısındaki azalmanın etkisi olduğu değerlendirilmektedir. Küresel ve ulusal ekonomik koşullar ile inşaat ve gayrimenkul sektöründe yaşanan bu gelişmelerin sonucunda kısa vadede düşen konut/işyeri arzına bağlı olarak satış fiyatlarının maliyetlerin üzerinde artacağı, uygulanmakta olan dezenflasyon programının başarıya ulaşması durumunda ise özellikle 2025 yılının ikinci yarısından itibaren önce maliyet artış hızının yavaşlayacağı, ardından gecikmeli olarak satış fiyatı artışlarının yavaşlayarak maliyet artışlarına yakınsayacağı öngörülmektedir.

4.c. Değerleme İşlemini Olumsuz Yönde Etkileyen veya Sınırlayan Faktörler

Yerinde yapılan keşif ve belediyede yapılan incelemeler sırasında herhangi bir güçlükle karşılaşılmamış, değerlendirme işlemi elde edilebilen tüm bilgi, belge ve inceleme sonuçlarına göre tarafsız ve bağımsız bir şekilde yapılmıştır.

4.d. Gayrimenkulün Değerine Etki Eden Olumlu / Olumsuz Faktörler

- **Olumlu Faktörler**
  - Merkezi bir konumda yer alması,

[11] GYODER, Gösterge, Türkiye Gayrimenkul Sektörü 2023, 4. Çeyrek Raporu: 73c035fe-b99b-40ff-a90b-827104477276.pdf (gyoder.org.tr)

- Yakın çevresinde her türlü sosyal donatı alanlarının bulunması,
- Ana ulaşım akslarına yakın olması,

- **Olumsuz Faktörler:**
  - Sınırlı alıcı kitlesine hitap etmesi,
  - 2. Derece deprem bölgesinde yer alması.

4.e. Gayrimenkulün Fiziki, Yapısal, Teknik ve İnşaat Özellikleri

4.e.1. Gayrimenkulün Genel ve Fiziki Özellikleri

- Değerlemeye konu "Arsa" nitelikli **142 Ada, 33 Parsel**; hafif eğimli bir topoğrafik yapıya sahip olup geometrik olarak dikdörtgen formundadır. Parsel; güney cephesinde imar yolu (Ankara - Eskişehir) diğer cephelerde ise komşu parseller ile çevrilidir. Taşınmaz yüzölçümü 280.812,00 m^2 dir. Tarafımızda bulunan tapu ile ilgili bilgilerle, yerinde GPS ile yapılan ölçüm neticesinde değerlemesi yapılan gayrimenkulün ada/parsel bazında yerinin doğruluğu teyit edilmiş olup, **142 ada 33 no.lu parselin koordinatları (N:39°.7192 E:32°.3071)'dır.**

GAYRİMENKULÜN GENEL VE FİZİKİ ÖZELLİKLERİ	
KONUM	Kent içi
ULAŞIM	Yaya – Toplu Taşıma – Özel Araç
ARZ-TALEP	Dengeli
MÜLK DEĞERİ	Artıyor
PAZARLAMA SÜRESİ	6 Ay – 12 Ay
BÖLGEDEKİ YAPILAŞMA ORANI	% 70
Taşınmaza ilişkin kısıtlılık durumu var mı? Varsa açıklayıcı Bilgiler (Sit alanı, İstimlak, Heyelan, Deprem Hasarı vb.)	Sincan Belediyesi ve müşteriden edinilen bilgiler ile tapu kayıtlarının incelenmesi neticesinde değerlemeye konu taşınmaza ilişkin herhangi bir kısıtlama olmadığı görülmüştür.

4.e.2. Gayrimenkulün Yapısal, Teknik ve İnşaat Özellikleri

--

4.f. Varsa, Mevcut Yapıyla veya İnşaatı Devam Eden Projeyle İlgili Tespit Edilen Ruhsata Aykırı Durumlara İlişkin Bilgiler

--

4.g. Ruhsat Alınmış Yapılarda Yapılan Değişikliklerin 3194 Sayılı İmar Kanunu'nun 21'inci Maddesi Kapsamında Yeniden Ruhsat Alınmasını Gerektirir Değişiklikler Olup Olmadığı Hakkında Bilgi

Değerlemeye konu gayrimenkuller arsa niteliğinde olup üzerinde herhangi bir yapı bulunmamaktadır.

4.h. Gayrimenkulün Değerleme Tarihi İtibarıyla Hangi Amaçla Kullanıldığı, Gayrimenkul Arsa veya Arazi ise Üzerinde Herhangi Bir Yapı Bulunup Bulunmadığı ve Varsa, Bu Yapıların Hangi Amaçla Kullanıldığı Hakkında Bilgi

Değerlemeye konu arsalar üzerinde herhangi bir yapı bulunmamaktadır.

5. KULLANILAN DEĞERLEME YÖNTEMLERİ

5.a. Pazar (Emsal Karşılaştırma) Yaklaşımı ile Ulaşılan Sonuçlar (Uygulandıysa)

5.a.1. Pazar Yaklaşımını Açıklayıcı Bilgiler, Konu Gayrimenkulün Değerlemesi İçin Bu Yaklaşımın Kullanılma Nedeni

- Pazar (Emsal Karşılaştırma) yaklaşımı Uluslararası Değerleme Standartları'nda belirtilen üç temel değerlendirme yaklaşımından biridir. Gayrimenkullerin değerlemesinde uygun ve yeterli veri mevcut olduğunda en sağlıklı sonucu veren sistematik bir yaklaşımdır. Bu yöntemde rapora konu gayrimenkullerin bulunduğu bölgede bu taşınmaz ile ortak özelliklere sahip emsaller (karşılaştırılabilir örnekler) incelenir.
- Aşağıda yer verilen durumlarda, pazar yaklaşımının uygulanması ve bu yaklaşıma önemli ve/veya anlamlı ağırlık verilmesi gerekli görülmektedir:
  - Değerleme konusu varlığın değer esasına uygun bir bedelle son dönemde satılmış olması,
  - Değerleme konusu varlığın veya buna önemli ölçüde benzerlik taşıyan varlıkların aktif olarak işlem görmesi, ve/veya
  - Önemli ölçüde benzer varlıklar ile ilgili sık yapılan ve/veya güncel gözlemlenebilir işlemlerin söz konusu olması.
- Aşağıdaki varsayımlara dayanır:
  - Değerlemesi yapılan gayrimenkulün türü ile ilgili olarak mevcut bir pazarın varlığı peşinen kabul edilir.
  - Bu pazardaki alıcı ve satıcının gayrimenkul hakkında oldukça iyi düzeyde bilgi sahibi olduğu ve bu nedenle zamanın önemli bir faktör olmadığı kabul edilir.
  - Gayrimenkulün piyasada makul bir fiyat ile makul bir süre için kaldığı kabul edilir.
  - Seçilen emsallerin (karşılaştırılabilir örneklerin) değerlemeye konu gayrimenkul ile ortak temel özelliklere sahip oldukları kabul edilir.
  - Seçilen emsallere (karşılaştırılabilir örneklere) ait verilerin, fiyat düzeltmelerinin yapılmasında, günümüz sosyo - ekonomik koşulların geçerli olduğu kabul edilir.
- Değerlemeye konu gayrimenkulün bulunduğu bölgede yeterli sayıda ve uygun emsal bulunduğundan gayrimenkulün pazar değerinin tespitinde **Pazar (Emsal Karşılaştırma) Yaklaşımı** kullanılmıştır.

5.a.2. Fiyat Bilgisi Tespit Edilen Emsal Bilgileri ve Bu Bilgilerin Kaynağı, Emsallerin Nasıl Dikkate Alındığına İlişkin Ayrıntılı Açıklama, Emsal Bilgilerinde Yapılan Düzeltmeler, Düzeltmelerin Yapılma Nedenine İlişkin Detaylı Açıklamalar ve Diğer Varsayımlar

- **Gayrimenkul Değeri (Konut İmarlı Arsa) İçin Emsaller:**
  - **Emsal 1: KONUTKENT EMLAK – 0 (536) 682 08 63**

Değerlemeye konu taşınmaz ile aynı bölgede, Gazi Mahallesi'nde, 26.700,00 m^2 alanlı, "Sanayi" imarlı, emsal: 0,60 olan arsa 40.000.000,00 TL bedelle satılıktır. %5 pazarlık payı olduğu düşünülen emsal; değerlemeye konu taşınmaz ile aynı durumdadır. (İlan No: 1198907685)

  - **Emsal 2: Remax Can– 0 (532) 597 08 46**

Değerlemeye konu taşınmaz ile aynı bölgede, Gazi Mahallesi'nde, 1151 ada 3 parselde bulunan, 800,00 m^2 alanlı, "konut" imarlı, emsal: 0,75 olan arsa 1.550.000,00 TL bedelle satılıktır. %5 pazarlık payı olduğu düşünülen emsal; değerlemeye konu taşınmaz ile aynı durumdadır. (İlan No: 1146935797)

- **Emsal 3: NEW WEST GAYRİMENKUL– 0 (507) 016 99 03**

Değerlemeye konu taşınmaz ile aynı bölgede, Gazi Mahallesi'nde, 600,00 m² alanlı, "konut" imarlı, emsal: 0,75 olan arsa 990.000,00 TL bedelle satılıktır. %5 pazarlık payı olduğu düşünülen emsal; değerlemeye konu taşınmaz ile aynı durumdadır. (İlan No: 1198879928)

- **Emsal 4: REMAX KEY– 0 (545) 816 72 42**

Değerlemeye konu taşınmaz ile aynı bölgede, Gazi Mahallesi'nde, 169 ada 5 parselde bulunan, 29.180,00 m² alanlı, "sanayi" imarlı, emsal: 0,60 olan arsa 57.750.000,00 TL bedelle satılıktır. %5 pazarlık payı olduğu düşünülen emsal; değerlemeye konu taşınmaz ile aynı durumdadır. (İlan No: 1199513749)

- **Emsal 5: İNAN GROUP İNŞAAT GAYRİMENKUL– 0 (544) 932 46 37**

Değerlemeye konu taşınmaz ile aynı bölgede, Yenidoğan Mahallesi'nde, 51.617,00 m² alanlı, "sanayi" imarlı, emsal: 0,60 olan arsa 99.990.000,00 TL bedelle satılıktır. %5 pazarlık payı olduğu düşünülen emsal; değerlemeye konu taşınmaz ile benzer durumdadır. (İlan No: 1193522297)

5.a.3. Kullanılan Emsallerin Sanal Ortamdaki Haritalarından Çıkartılmış, Değerlemeye Konu Gayrimenkule Yakınlığını Gösteren Krokiler

"RAPOR EKLERİ" bölümünde sunulmuştur.

5.a.4. Pazar Yaklaşımı ile Ulaşılan Sonuç (Sonuca Ulaşırken Yapılan Tüm Hesaplamaları İçerecek Şekilde)

Değerlemeye konu taşınmazın pazar değerinin tespitinde "Emsal Karşılaştırma Yöntemi" kullanılmıştır. Bulunan emsaller, konum, büyüklük, imar fonksiyonu gibi kriterler dâhilinde karşılaştırılmış, bölgedeki emlak pazarının güncel değerlemesi için emlak pazarlama firmaları ve mal sahipleri ile görüşülmüş, yanı sıra arşivimizdeki bilgilerden faydalanılmıştır.

Emsal Uyumlaştırma Tablosu

EMSAL UYUMLAŞTIRMA TABLOSU					
Emsaller	**E: 1**	**E: 2**	**E: 3**	**E: 4**	**E: 5**
Fiyat (TL)	**40.000.000,00**	**1.550.000,00**	**990.000,00**	**57.750.000,00**	**99.990.000,00**
Alan (m²)	**26.700,00**	**800,00**	**600,00**	**29.180,00**	**51.617,00**
Pazarlık Payı %	**-5%**	**-5%**	**-5%**	**-5%**	**-5%**
Emsal Düz. %	0%	0%	**0%**	**0%**	**0%**
Alan Düz. %	**0%**	**0%**	**0%**	**0%**	**0%**
Konum Düz. %	**0%**	**0%**	**0%**	**0%**	**0%**
Diğer %	0%	0%	0%	0%	0%
Emsal Değ. (TL/m²)	1.423,00	1.841,00	1.568,00	1.880,00	1.840,00
Ortalama (TL/m²)	**1.710,00**				

- Değerlemeye konu taşınmazın pazar değerinin tespitinde "Pazar (Emsal Karşılaştırma) Yaklaşımı" kullanılmıştır. Bulunan emsaller, konum, büyüklük, imar fonksiyonu gibi kriterler dahilinde karşılaştırılmış, bölgedeki emlak pazarının güncel değerlemesi için emlak pazarlama firmaları ve mal sahipleri ile görüşülmüş, yanı sıra arşivimizdeki bilgilerden faydalanılmıştır.
- **Sonuç olarak;** yapılan pazar araştırması ve inceleme neticesinde değerlemeye konu taşınmazın;
  - **Birim m² değeri; 1.710,00 TL/m²,**
  - **Gayrimenkul pazar değeri;** 280.812,00 m² x 1.710,00 TL/m² = **~480.190.000,00 TL olarak takdir edilmiştir.**

5.b. Maliyet Yaklaşımı ile Ulaşılan Sonuçlar (Uygulandıysa)

5.b.1. Maliyet Yaklaşımını Açıklayıcı Bilgiler, Konu Gayrimenkulün Değerlemesi İçin Bu Yaklaşımın Kullanılma Nedeni

- Bu yöntemde, var olan bir yapının günümüz ekonomik koşulları altında yeniden inşa edilme maliyeti gayrimenkulün değerlemesi için temel kabul edilir. Bu yöntemde, gayrimenkulün önemli bir kalan ekonomik ömür beklentisine sahip olduğu kabul edilir, Bu nedenle, gayrimenkulün değerinin fiziki yıpranmadan, fonksiyonel ve ekonomik açıdan demode olmasından dolayı zamanla azalacağı varsayılır. Bir başka deyişle, mevcut bir gayrimenkulün bina değerinin, hiçbir zaman yeniden inşa etme maliyetinden fazla olamayacağı kabul edilir.

- Gayrimenkulün bina maliyet değerleri, Çevre, Şehircilik ve İklim Değişikliği Bakanlığı tarafından her yıl yayımlanan yapı birim maliyetleri, binaların teknik özellikleri, binalarda kullanılan malzemeler, piyasada aynı özelliklerde inşa edilen binaların inşaat maliyetleri, yüklenici firmalarla yapılan görüşmeler ve geçmiş tecrübelerimize dayanarak hesaplanan maliyetler göz önünde bulundurularak değerlendirilir. Bina inşa maliyetlerinden Resmî Gazetede yayınlanan yıllara göre bina aşınma paylarını gösteren cetvelden istifade edilmek suretiyle uygun oranda aşınma payı düşülür.

- Gayrimenkulün değerinin, arazi ve binalar olmak üzere iki farklı fiziksel olgunun toplamından meydana geldiği kabul edilir.

- Özellikle pazar değerinin tespiti maksadıyla kullanılabilecek yeterli sayıda ve uygun özellikte emsal bulunamadığı durumlarda yaygın olarak kullanılan bir yaklaşımdır. Pazar (Emsal Karşılaştırma) yaklaşımı ile ulaşılan sonuçların uygunluğunun teyidi maksadıyla da kullanılabilir. Ancak analizde kullanılan birim maliyetleri Türkiye geneli için ortalama değerler olduğundan, sağlıklı sonuçlara ulaşabilmek için taşınmazların içinde bulduğu bölgenin sosyo-ekonomik özellikleri ve piyasa koşulları da dikkate alınarak analiz yapılmalıdır.

- Raporumuzda herhangi bir Maliyet Yaklaşımı yöntemi kullanılmamıştır.

5.b.2. Arsa Değerinin Tespitinde Kullanılan Emsal Bilgileri ve Bu Bilgilerin Kaynağı, Yapılan Düzeltmeler, Yapılan Diğer Varsayımlar ve Ulaşılan Sonuç

--

5.b.3. Yapı Maliyetleri ve Diğer Maliyetlerin Tespitinde Kullanılan Bilgiler, Bu Bilgilerin Kaynağı ve Yapılan Diğer Varsayımlar ve Ulaşılan Sonuç

--

5.b.4. Maliyet Yaklaşımı ile Ulaşılan Sonuç (Sonuca Ulaşırken Yapılan Tüm Hesaplamaları İçerecek Şekilde)

--

5.c. Gelir Yaklaşımı ile Ulaşılan Sonuçlar (Uygulandıysa)

5.c.1. Gelir Yaklaşımını Açıklayıcı Bilgiler, Konu Gayrimenkulün Değerlemesi İçin Bu Yaklaşımın Kullanılma Nedeni

- Gelir yaklaşımı, gösterge niteliğindeki değerin, gelecekteki nakit akışlarının tek bir cari değere dönüştürülmesi ile belirlenmesini sağlar. Varlığın değeri, varlık tarafından yaratılan gelirlerin, nakit akışlarının veya maliyet tasarruflarının bugünkü değerine dayanılarak tespit edilir. Bu karşılaştırmalı yaklaşım; değerlemesi yapılan mülke ait gelir ve harcama verilerini dikkate alır ve indirgeme yöntemi ile değer tahmini yapar. İndirgeme, gelir tutarını değer tahminine çeviren gelir (genellikle net gelir rakamı) ve tanımlanan değer tipi ile ilişkilidir. Bu işlem, Hasıla veya İskonto Oranı ya da her ikisini de dikkate alır. Genel olarak ikame prensibi, belli bir risk seviyesinde en yüksek yatırım getirisini sağlayan gelir akışının bizi en olası değer rakamına götüreceğini söyler. İndirgeme oranı, algılanan riskin derecesi, gelecekteki enflasyon beklentisi gibi piyasa beklentileri, alternatif yatırımların umulan getiri oranları, geçmişte emsal mülkler tarafından kazanılan getiri oranları, finansman koşulları, vergi oranları gibi faktörlere bağlıdır. Bu yaklaşım kapsamındaki başlıca yöntemler aşağıdakileri içerir:
  - Tüm risk ve genel kapitalizasyon oranının temsili tek bir dönem gelirine uygulandığı gelir kapitalizasyonu (Direkt Kapitalizasyon Yöntemi),

- Bir indirgeme oranının gelecek dönemler için bir dizi nakit akışına uygulandığı indirgenmiş nakit akışı (Gelirlerin Getirisi Kapitalizasyonu Yöntemi),
- Çeşitli opsiyonel fiyatlama modelleri.

- Raporumuzda herhangi bir Gelir Yaklaşımı yöntemi kullanılmamıştır.

5.c.2. Nakit Giriş ve Çıkışlarının Tahmin Edilmesinde Kullanılan Emsal Bilgileri ve Bu Bilgilerin Kaynağı

--

5.c.3. Nakit Giriş ve Çıkışlarının Tahmin Edilmesinde Kullanılan Diğer Varsayımlar

--

5.c.4. İndirgeme / İskonto Oranının Nasıl Hesaplandığına İlişkin Ayrıntılı Açıklama ve Gerekçeler

--

5.c.5. Gelir Yaklaşımı ile Ulaşılan Sonuç (Sonuca Ulaşırken Yapılan Tüm Hesaplamaları İçerecek Şekilde)

--

5.d. Diğer Tespit ve Analizler (Değerleme İşinin Gerektirmesi Halinde)

5.d.1. Kira Değeri Analizi ve Kullanılan Veriler

--

5.d.2. Hasılat Paylaşımı veya Kat Karşılığı Yöntemi ile Yapılacak Projelerde, Emsal Pay Oranları

--

5.d.3. Üzerinde Proje Geliştirilen Arsaların Boş Arazi ve Proje Değerleri

--

5.d.4. Boş Arazi ve Geliştirilmiş Proje Değeri Analizi ve Kullanılan Veri ve Varsayımlar ile Ulaşılan Sonuçlar

--

5.d.5. En Verimli ve En İyi Kullanım Değeri Analizi

Bir mülkün fiziki olarak mümkün, finansal olarak gerçekleştirilebilir, yasalarca izin verilen ve değerlemesi yapılan mülkün en yüksek değerine ulaştıran en olası kullanımı en etkin ve verimli kullanımıdır. Yasalarca izin verilmeyen ve/veya fiziki açıdan mümkün olmayan kullanım yüksek verimliliğe sahip en iyi kullanım olarak kabul edilemez. Bir başka ifade ile makul, muhtemel ve yasal olan alternatif kullanım şekilleri arasından, yapılması teknik ve finansal olarak mümkün olup, en yüksek taşınmaz ve arsa değerine ulaştıran kullanım yüksek ve iyi kullanım olarak kabul edilir.

- Değerlemeye konu taşınmazın konumu, imar koşulları, içinde bulunduğu bölgenin sosyo-ekonomik özellikleri ve bölgedeki diğer emsal gayrimenkuller ile hukuki açıdan mümkün olan kullanım şekilleri dikkate alındığında; konut projesi geliştirilmesinin en verimli ve en iyi kullanım şekli olacağı değerlendirilmektedir.

5.d.6. Müşterek veya Bölünmüş Kısımların Değerleme Analizi

--

6. ANALİZ SONUÇLARININ DEĞERLENDİRİLMESİ VE GÖRÜŞ

6.a. Farklı Değerleme Yöntemleri ile Analiz Sonuçlarının Uyumlaştırılması ve Bu Amaçla İzlenen Metotların ve Nedenlerinin Açıklaması

- Değerlemeye konu gayrimenkulün bulunduğu bölgede yeterli sayıda ve uygun emsal bulunduğundan gayrimenkulün pazar değerinin tespitinde **Pazar (Emsal Karşılaştırma) Yaklaşımı** kullanılmış, maliyet hesabı ya da gelir projeksiyonu yapılabilecek kesinleşmiş bir proje bulunmadığından Maliyet ve Gelir yaklaşımlarından istifade edilememiştir.

6.b. Asgari Husus ve Bilgilerden Raporda Yer Verilmeyenlerin Neden Yer Almadıklarının Gerekçeleri

Ulaşılan bilgilerin tamamı rapora aktarılmıştır. Talebe bağlı olarak raporda yer verilmeyen herhangi bir bilgi mevcut değildir.

6.c. Yasal Gereklerin Yerine Getirilip Getirilmediği ve Mevzuat Uyarınca Alınması Gereken İzin ve Belgelerin Tam ve Eksiksiz Olarak Mevcut Olup Olmadığı Hakkında Görüş

Sincan Belediyesi ile müşteriden alınan bilgi / belgeler, yerinde yapılan keşif / ölçümler ve tapu kayıtlarının incelenmesi neticesinde, değerlemeye konu taşınmaza ilişkin olarak yasal gereklerin yerine getirildiği kanaatine ulaşılmıştır.

6.d. Varsa, Gayrimenkul Üzerindeki Takyidat ve İpotekler ile İlgili Görüş

- TKGM Web Tapu portalından 21.11.2024 tarihinde alınan TAKBİS belgesine göre; değerlemeye konu taşınmaza herhangi bir takyidat kaydına rastlanılmamıştır.
- **Sonuç olarak; taşınmazın devredilmesine ilişkin herhangi bir sınırlama bulunmadığı değerlendirilmektedir.**

6.e. Değerleme Konusu Gayrimenkulün, Üzerinde İpotek veya Gayrimenkulün Değerini Doğrudan ve Önemli Ölçüde Etkileyecek Nitelikte Herhangi Bir Takyidat Bulunması Durumları Hariç, Devredilebilmesi Konusunda Bir Sınırlamaya Tabi Olup Olmadığı Hakkında Bilgi

Taşınmazın devredilmesi konusunda bir sınırlama olmadığı kanaatine varılmıştır.

6.f. Değerleme Konusu Arsa veya Arazi ise, Alımından İtibaren Beş Yıl Geçmesine Rağmen Üzerinde Proje Geliştirilmesine Yönelik Herhangi Bir Tasarrufta Bulunulup Bulunulmadığına Dair Bilgi

--

6.g. Değerleme Konusu Üst Hakkı veya Devre Mülk Hakkı ise, Üst Hakkı ve Devre Mülk Hakkının Devredilebilmesine İlişkin Olarak Bu Hakları Doğuran Sözleşmelerde Özel Kanun Hükümlerinden Kaynaklananlar Hariç Herhangi Bir Sınırlama Olup Olmadığı Hakkında Bilgi

--

6.h. Gayrimenkulün Tapudaki Niteliğinin, Fiili Kullanım Şeklinin ve Portföye Dâhil Edilme Niteliğinin Birbiriyle Uyumlu Olup Olmadığı Hakkında Görüş ile Portföye Alınmasında Herhangi Bir Sakınca Olup Olmadığı Hakkında Görüş (Bu Bentte, Gayrimenkul Yatırım Ortaklıkları İçin III-48.1 Sayılı "Gayrimenkul Yatırım Ortaklıklarına İlişkin Esaslar Tebliği"nin, Gayrimenkul Yatırım Fonları İçin III-52.3 Sayılı "Gayrimenkul Yatırım Fonlarına İlişkin Esaslar Tebliği"nin İlgili Maddeleri Kapsamında ve İlgili Maddelere Atıf Yapmak Suretiyle Değerlendirme Yapılması Gerekmektedir.)

6.h.1. III-48.1 Sayılı "Gayrimenkul Yatırım Ortaklıklarına İlişkin Esaslar Tebliği"

- **"Yatırım Faaliyetleri ve Yatırım Faaliyetlerine İlişkin Sınırlamalar"** başlıklı **Madde 22 – 1 – b**'de; GYO'ların "Portföylerine alınacak her türlü bina ve benzeri yapılara ilişkin olarak yapı kullanma izninin alınmış ve kat mülkiyetinin tesis edilmiş olması zorunludur. Ancak, mülkiyeti tek başına ya da başka kişilerle birlikte ortaklığa ait olan otel, alışveriş merkezi, iş merkezi, hastane, ticari depo, fabrika, ofis binası ve şube gibi yapıların, tamamının veya bölümlerinin yalnızca kira geliri elde etme amacıyla kullanılması halinde, anılan yapıya ilişkin olarak yapı kullanma izninin alınması ve tapu senedinde belirtilen niteliğinin taşınmazın mevcut durumuna uygun olması yeterli kabul edilir. Ayrıca, **3/5/1985 tarihli ve 3194 sayılı İmar Kanunu'nun geçici 16'ncı maddesi**

kapsamında yapı kayıt belgesi alınmış olması, bu fıkrada yer alan yapı kullanma izninin alınmış olması şartının yerine getirilmesi için yeterli kabul edilir. ” hükmü yer almaktadır.

- o Değerlemeye konu taşınmaz arsa niteliğinde olduğundan söz konusu madde kapsamında değildir.

- **“Yatırım Faaliyetleri ve Yatırım Faaliyetlerine İlişkin Sınırlamalar”** başlıklı **Madde 22 – 1 – c**’de; GYO’ların “Portföylerine ancak üzerinde ipotek bulunmayan veya gayrimenkulün değerini doğrudan ve önemli ölçüde etkileyecek nitelikte herhangi bir takyidat şerhi olmayan gayrimenkuller ile gayrimenkule dayalı haklar dâhil edilebilir. Bu hususta 30 uncu madde hükümleri saklıdır.” Hükmü yer almaktadır. Bu kapsamda;

- o Değerlemeye konu taşınmazın üzerinde ipotek veya gayrimenkulün değerini doğrudan ve önemli ölçüde etkileyecek nitelikte herhangi bir takyidat şerhi bulunmadığından **Madde 22 – 1 – c kapsamında;** “arsa” başlığı altında **GYO portföyüne alınabileceği değerlendirilmektedir.**

6.h.2. III-52.3Sayılı “Gayrimenkul Yatırım Fonlarına İlişkin Esaslar Tebliği”

- **“Yatırımlara İlişkin Esaslar”** başlıklı **Madde 18 – 1 – b**’de yer alan; “Fon portföyüne alınacak her türlü bina ve benzeri yapılara ilişkin olarak yapı kullanma izninin alınmış ve kat mülkiyetinin tesis edilmiş olması zorunludur. Ancak, mülkiyeti tek başına ya da başka kişilerle birlikte fona ait olan otel, alışveriş merkezi, iş merkezi, hastane, ticari depo, fabrika, ofis binası ve şube gibi yapıların, tamamının veya ayrı bölümlerinin yalnızca kira ve benzeri gelir elde etme amacıyla kullanılması halinde, anılan yapıya ilişkin olarak yapı kullanma izninin alınması ve tapu senedinde belirtilen niteliğinin taşınmazın mevcut durumuna uygun olması yeterli kabul edilir.” hükmü yer almaktadır. Bu kapsamda;

- o Söz konusu hüküm GYO’lara ilişkin tebliğin Madde 22 – 1 – b’si ile aynı nitelikte olduğundan, değerlemeye konu taşınmaz söz konusu madde kapsamında değildir.

- **“Yatırımlara İlişkin Esaslar”** başlıklı **Madde 18 – 1 – c**’de “**Fon bilgilendirme dokümanlarında yer alması şartıyla** üzerinde ipotek bulunan veya gayrimenkulün değerini etkileyecek nitelikte herhangi bir takyidat şerhi olan bina, arsa, arazi ve buna benzer nitelikteki gayrimenkuller ve gayrimenkule dayalı haklar fon portföyüne alınabilir. Bu hususta, 19 uncu maddenin birinci fıkrasının (c) bendi saklıdır.” hükmü yer almaktadır. Bu kapsamda Tebliğin;

- o Portföye alma konusunda; GYF’lere, GYO’larda bulunmayan bir esneklik sağladığı ancak aynı zamanda,

- o **“Fon portföyüne ilişkin sınırlamalar”** başlıklı **Madde 19 – 1 – c**’ye yaptığı atıf ile; **“söz konusu gayrimenkuller ile bunlara dayalı hakların değerinin fon toplam değerinin %30’unu aşamayacağı”** sınırlamasını getirdiği görülmektedir. Bu kapsamda; **değerlemeye konu taşınmazın GYF portföyüne alınabileceği değerlendirilmektedir.**

- **Sonuç olarak;** değerlemeye konu taşınmazın;
  - o **GYO portföyünde bulunabileceği,**
  - o **Başka GYO / GYF portföyüne alınabileceği değerlendirilmektedir.**

7. SONUÇ

7.a. Sorumlu Değerleme Uzmanının Sonuç Cümlesi

- Değerlemeye konu taşınmazın pazar değerine; SPK kuralları ve UDS çerçevesinde gerçekleştirilen inceleme ve analizler sonucunda, "Pazar (Emsal Karşılaştırma) Yaklaşımı" uygulanarak ulaşılmıştır.
- Söz konusu taşınmazın, satış/kiralama kabiliyeti **"SATILABİLİR/KİRALANABİLİR"** olarak değerlendirilmiştir.

7.b. Nihai Değer Takdiri

Değerlemeye konu gayrimenkullere ilişkin olarak elde edilen bilgi ve belgeler, yerinde yapılan incelemeler ve çevrede yapılan piyasa araştırmaları neticesinde; taşınmazın konumuna, büyüklüğüne, kullanım fonksiyonlarına, imar durumuna, mimari özelliklerine, inşaat kalitesine, satış gücüne ve hâlihazırdaki durumuna göre değerleme tarihi itibarı ile kıymet takdiri yapılmış, değerleme sonucu aşağıdaki tabloda sunulmuştur.

DEĞERLEME SONUÇLARI			
Birim m^2 Değeri	**1.710,00 TL/m^2**		
Yasal ve Mevcut Değeri (KDV Hariç)	**480.190.000,00 TL**	**13.564.689,00 USD**	**13.298.697,00 EUR**
(*) 31.12.2024 Tarihi İtibarıyla TCMB Efektif Satış Kuru: 1,-USD = 35,40 TL, 1,-EUR = 36,86 TL			

KDV hariç bu takdirimiz, gayrimenkuller ile ilgili herhangi bir hukuksal sorun bulunmadığı kabulüne dayalıdır.

*** Ekleriyle birlikte 37 sayfadan oluşan iş bu rapor, SPK mevzuatı ve Uluslararası Değerleme Standartları (UDS) kapsamında hazırlanmış bir değerleme raporu olup, bir orijinal nüsha olarak düzenlenmiştir. 2.c. maddesinde belirlenmiş amaç dışında kullanılamaz. Bu raporda temin edilmiş resmi belgelerde daha sonra tespit edilecek uygunsuzluklardan ve kopyalarının kullanılmaları halinde ortaya çıkabilecek sorunlardan şirketimiz sorumlu değildir.

Bilgilerinize sunulur. 06.01.2025

Saygılarımızla,

8. RAPOR EKLERİ

8.a. Değerleme Konusu Gayrimenkule İlişkin Tapu Örneği, Plan, Proje, Ruhsat, Şema, Fotoğraf ve Benzeri Bilgi ve Belgeler

- Uydu Fotoğrafları
- Emsal Krokisi
- TAKBİS Belgesi
- İmar Durumu
- Fotoğraflar

8.b. Gayrimenkule İlişkin Sözleşmelerin (Gayrimenkul Satış Vaadi, Kat Karşılığı İnşaat, Hasılat Paylaşımı vb.) Örnekleri

- --

8.c. Raporu İmzalayan Gayrimenkul Değerleme Uzmanlarının Lisans Belgelerinin Örnekleri ve Türkiye Değerleme Uzmanları Birliği (TDUB) Tarafından Verilen Mesleki Tecrübe Belgelerinin Örnekleri

- Şirket Lisansı Örneği
- Gayrimenkul Değerleme Uzmanlarının Lisans Örnekleri
- TDUB Mesleki Tecrübe Belgelerinin Örnekleri

Katkıda Bulunan	Hazırlayan	Denetleyen	Sorumlu Değ. Uzmanı
Halil Turan KASAPÇOPUR **Değ. Uzman Yardımcısı** **(Lisans No: 410925)**	**Fatma KÜPELİ** **Değerleme Uzmanı** **(Lisans No: 405383)**	**Asım TUNCAY** **Sorumlu Değ. Uzmanı** **(Lisans No: 403359)**	**Serek Serhat AKAY** **Sorumlu Değ. Uzmanı** **(Lisans No: 405988)**

UYDU FOTOĞRAFLARI

EMSAL KROKİSİ SATILIK ARSA

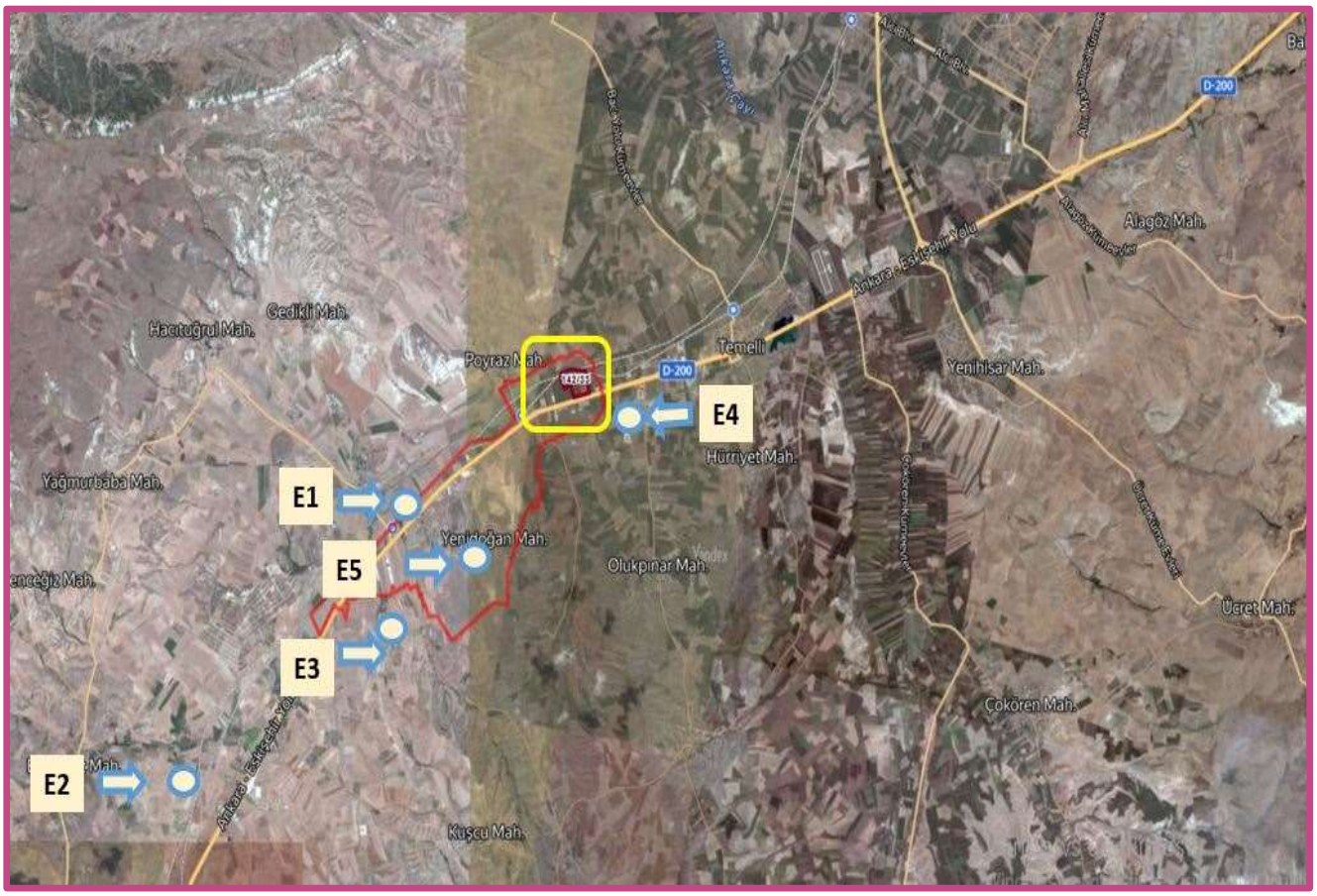

TAKBİS BELGESİ

BU BELGE TOPLAM 2 SAYFADAN OLUŞMAKTADIR BİLGİ AMAÇLIDIR.

Tarih: 21-11-2024-09:43

webtapu

Kaydı Oluşturan: AHMET ÇELİK (SİNPAŞ GAYRİMENKUL YATIRIM ORTAKLIĞI ANONİM ŞİRKETİ

Tapu Kaydı (Aktif Malikler için Detaylı - ŞBİ var)

TAPU KAYIT BİLGİSİ

Zemin Tipi:	AnaTasinmaz
Taşınmaz Kimlik No:	17078257
İl/İlçe:	ANKARA/POLATLI
Kurum Adı:	Polatlı
Mahalle/Köy Adı:	YENİDOĞAN Mah.
Mevkii:	DEVRETEPE
Cilt/Sayfa No:	8/855
Kayıt Durum:	Aktif

Ada/Parsel:	142/33
AT Yüzölçüm(m2):	280812.00
Bağımsız Bölüm Nitelik:	
Bağımsız Bölüm Brüt YüzÖlçümü:	
Bağımsız Bölüm Net YüzÖlçümü:	
Blok/Kat/Giriş/BBNo:	
Arsa Pay/Payda:	
Ana Taşınmaz Nitelik:	ARSA

MÜLKİYET BİLGİLERİ

(Hisse) Sistem No	Malik	El Birliği No	Hisse Pay/ Payda	Metrekare	Toplam Metrekare	Edinme Sebebi-Tarih-Yevmiye	Terkin Sebebi-Tarih-Yevmiye
143906059	(SN:6269653) SİNPAŞ GAYRİMENKUL YATIRIM ORTAKLIĞI ANONİM ŞİRKETİ V	-	1/1	280812.00	280812.00	Satış 15-06-2011 7467	-

Bu belgeyi akıllı telefonunuzdan karekod tarama programları ile aşağıdaki barkodu taratarak;

1 / 2

veya Web Tapu anasayfasından (**https://webtapu.tkgm.gov.tr** adresinden) **iUJzfw8atcz** kodunu Online İşlemler alanına yazarak doğrulayabilirsiniz.

2 / 2

BİLGİ AMAÇLIDIR

İMAR DURUMU

T.C. SİNCAN BELEDİYESİ

PLAN VE PROJE MÜDÜRLÜĞÜ
İMAR DURUM RAPORU

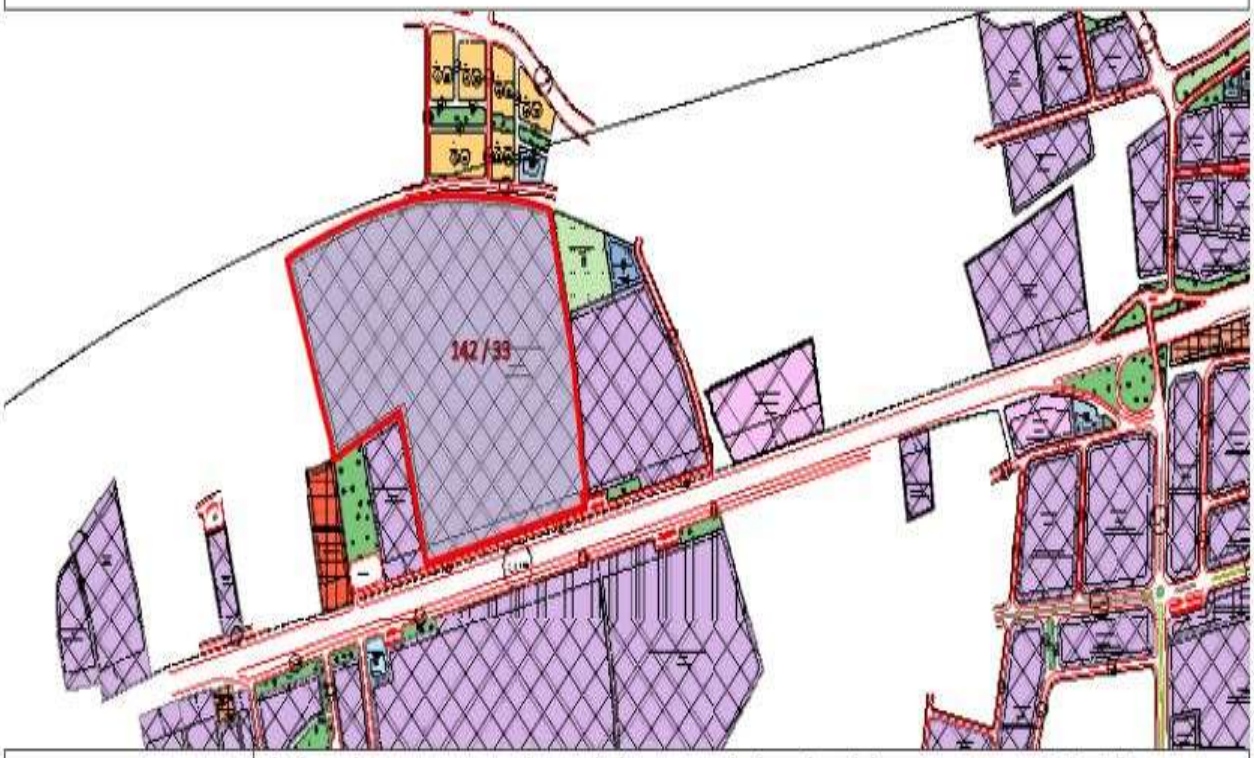

Uyarı:	BİLGİLER BİRDEN FAZLA FONKSİYONA AİTTİR. DETAYLI BİLGİLENDİRME İÇİN PLAN VE PROJE MÜDÜRLÜĞÜ'NE BAŞVURUNUZ		
Mer'i İmar Planı:	HEMA DİŞLİ SANAYİ ALANI UİP		
Plan Notu:	Plan notu için tıklayınız...		
Tasdik Tarihi:		Ada:	142
İlçe:	SİNCAN	Parsel:	33
Mahalle:	GAZİ	Alan:	280759.94 m²
Plan Fonksiyon:	SANAYİ		
Bina Yüksekliği:	24,50 m	Kat Adedi:	-
Ön Bahçe:	-	İnşaat Nizamı:	-
Yan Bahçe:	-	T.A.K.S:	-
Arka Bahçe:	-	K.A.K.S (Emsal):	- (0,50)
Bina Derinliği:			
Açıklama:	Konut+Sanayi Alanı		

T.C.
SİNCAN BELEDİYE BAŞKANLIĞI
Plan ve Proje Müdürlüğü

Sayı : E-61899864-115-150379 30.12.2024
Konu : İmar Durumu (Yenidoğan Mahallesi 142 Ada 33 Parsel)

FOCUS GLOBAL GAYRİMENKUL DEĞERLEME VE DANIŞMANLIK ANONİM ŞİRKETİNE

İlgi : Focus Global Gayrimenkul Değerleme ve Danışmanlık Anonim Şirketi 26.12.2024 tarihli ve 151064 kurum sayılı yazısı.

İlgi dilekçe ile mülkiyeti Sinpaş GYO A.Ş.'ye ait Ankara İli Yenidoğan Mahallesi 142 Ada 33 Parselin imar durum bilgisinin çıkarılarak tarafınıza gönderilmesi talep edilmiştir.

Gazi Mahallesi (tapulama Yenidoğan) 142 Ada 33 Parsel numaralı taşınmaz, imar planında "Konut + Sanayi Tesisi Alanı" olarak ayrılmıştır, Emsali 0.50, Hmaks:24.50 metredir. Taşınmazın imar plan sureti ve plan notları yazımız ekinde gönderilmiştir.

Bilgilerinize sunulur.

Semih DUMANLI
Plan ve Proje Müdür V.

Ek:
1- 142 Ada 33 Parsel İmar Planı Görüntüsü
2- 142 Ada 33 Parsel İmar Plan Notları

Bu belge, güvenli elektronik imza ile imzalanmıştır.

Belge Doğrulama Kodu : 0N92-KHSG-0MM1 Belge Doğrulama Adresi : https://www.turkiye.gov.tr/sincan-belediyesi-ebys

Adres: Tandoğan Mahallesi Billur Sokak No:8 Sincan/ANKARA
Telefon No : 444 4 762 Fax No : 0312 271 73 60
e-Posta : imar@sincan.bel.tr İnternet Adresi : http://www.sincan.bel.tr/
Kep Adresi : sincanbelediyesi@hs01.kep.tr
Bilgi İçin :Fulya KARATEPE
Şehir Plancısı
Dahili No:2612

FOTOĞRAFLAR

ŞİRKET LİSANSI

Sermaye Piyasası Kurulu
Muhasebe Standartları Dairesi Başkanlığı

Sayı :E-36231672-415.01-9149
Konu :Listeye Alma

11.09.2020

FOCUS GLOBAL GAYRİMENKUL DEĞERLEME VE DANIŞMANLIK A.Ş.
FABRİKA MAHALLESİ 786. SK. BİRTANE GOLD PLAZA APT. NO: 21/1
YENİŞEHİR/DİYARBAKIR

İlgi : 01.07.2020 tarihli ve 1 sayılı yazınız.

İlgi'de kayıtlı başvurunuzla Şirketiniz tarafından Kurulumuzun III-62.3 sayılı Sermaye Piyasasında Faaliyette Bulunacak Gayrimenkul Değerleme Kuruluşları Hakkında Tebliğ (Tebliğ) çerçevesinde, gayrimenkul değerleme hizmeti vermek üzere listeye alınma talebinde bulunulmuştur. Kurulumuz Karar Organı'nın 10.09.2020 tarih ve 56/1141 sayılı kararıyla;

A) Şirketinizin gayrimenkul değerleme hizmeti vermek üzere Kurulca listeye alınma talebinin olumlu karşılanmasına,

B) Şirketiniz esas sözleşmesine, "*Kuruluş bünyesinde sorumlu değerleme uzmanı olarak görev almak amacıyla gerçekleştirilecek sermaye paylarının devrine ilişkin olarak Kurulun uygun görüşünün alınması zorunludur*" ifadesinin eklenmesi hususunda bilgilendirilmenize

karar verilmiştir. Bu çerçevede;

a) Sermaye piyasası mevzuatı kapsamında yapılacak gayrimenkul değerleme faaliyetlerinizin mevzuata uygunluğunun Kurulumuzca izleneceği ve mevzuata aykırı uygulamalarınızın tespit edilmesi halinde Kurulumuz listesinden çıkarılmanız yoluna gidilebileceği,

b) Kurulumuz İnternet sitesinin gayrimenkul değerleme şirketleri bölümündeki "Düzenlemeler" başlığının "İlke Kararları ve Duyurular" alt başlığında yer alan sürekli bilgilendirme formu formatına uygun olarak tarafınızca hazırlanacak sürekli bilgilendirme formuna internet sitenizin ilgili bölümünde yer verilmesi ve güncel tutulması gerektiği,

c) Kurulumuzun 22.01.2013 tarih ve 2013/3 sayılı Haftalık Bülteni ile kamuya duyurulan 22.01.2013 tarih ve 3/67 sayılı Kurulumuz Karar Organı Kararı uyarınca, değerleme kuruluşlarının Tebliğ çerçevesinde yapmakla yükümlü bulundukları bildirimleri, ıslak imza ile yazılı olmanın yanı sıra elektronik imza ile elektronik ortamda da gerçekleştirmekle yükümlü oldukları, söz konusu karar uyarınca değerleme kuruluşlarının Tebliğ kapsamında yapması gereken bildirimleri elektronik ortamda gerçekleştirmemeleri halinde, Sermaye Piyasası Kanunu'nun 103'üncü maddesinin birinci fıkrası uyarınca haklarında idari işlem tesis edilebileceği,

ç) Tebligat Kanunu'nun 7/a maddesine istinaden çıkartılan Elektronik Tebligat Yönetmeliği'nin "Elektronik tebligat hizmetinden yararlanma" başlıklı 7'nci maddesine uygun olarak, Şirketinizce kayıtlı

Mesafe Kesmi Mahallesi, Dumlupınar Bulvarı (Eskişehir Yolu) No:156 06530 Çankaya/ANKARA. Tel: (312) 2929000. Faks: (312) 2929000. İnternet: http://www.spk.gov.tr
Harbiye Mah. Asker Ocağı Cad. No:6 Süzer Plaza 34367 Şişli/İSTANBUL. Tel: (212) 3145500. Faks: (212) 3145000
Bu belge elektronik imza ile oluşturulmuştur. Belge No : 1e8053ca-e889-4857-bd96-7508e055a4a8
https://belgedanis.spk.gov.tr adresinden belge aranarak da doğrulanabilir.

Bilgi için: Ali SIBIAATLI UZMAN
ali.sibiaatli@spk.gov.tr

1/2

elektronik posta adresi (KEP) temin edilerek bir ay içerisinde Kurulumuza bildirilmesi gerektiği,

d) Kurulumuzun VII-128.7 sayılı Sermaye Piyasasında Faaliyette Bulunanlar için Lisanslama ve Sicil Tutmaya İlişkin Esaslar Hakkında Tebliğ'inin "Sicil tutma" başlıklı 19'uncu maddesi uyarınca, Şirketiniz lisanslı personelinin işe girişlerinde giriş tarihinden ve bu personelin işten ayrılmaları halinde de ayrılış tarihinden itibaren 10 iş günü içerisinde Sermaye Piyasası Lisanslama Sicil ve Eğitim Kuruluşu A.Ş.'ye (SPL) Şirketiniz tarafından bildirimde bulunulması ve bu itibarla, söz konusu bildirimlerin yapılabilmesini teminen Şirketiniz tarafından SPL ile iletişime geçilerek gerekli işlemlerin yapılması gerektiği,

e) Türk Ticaret Kanunu'nun 398'inci maddesi kapsamında çıkarılan ve 23.01.2013 tarih ve 28537 sayılı Resmi Gazete'de yayımlanan 2012/4213 sayılı Bağımsız Denetime Tabi Olacak Şirketlerin Belirlenmesine Dair Bakanlar Kurulu Kararı ile Kurulumuzun Seri:X, No:22 Sermaye Piyasasında Bağımsız Denetim Standartları Hakkında Tebliğ'inin Başlangıç Hükümlerinin 5'nci maddesi uyarınca, gayrimenkul değerleme şirketlerinin finansal raporlarının bağımsız denetime tabi tutulması zorunlu olduğundan, Şirketinizin yıllık finansal raporlarının her yıl bağımsız denetime tabi tutularak Tebliğ ve Kurulumuzun II-14.1 sayılı Sermaye Piyasasında Finansal Raporlamaya İlişkin Esaslar Tebliği kapsamında Kurulumuza gönderilmesi gerektiği,

hususlarında bilgi edinilmesini ve elektronik ortamda yapılması gereken bildirimlerin Kurulumuz "Uzaktan Veri Alımı Projesi-Değerleme Kuruluşları" (UVAP-DK) sistemine işbu yazının Şirketinize tebliğ tarihinden itibaren bir ay içerisinde yapılması hususunda gereğini rica ederim.

e-imzalıdır
Uğur YAYLAÖNÜ
Daire Başkanı

Menkul Kıymetler Mahallesi, Demirkapılar Bulvarı (Eskişehir Yolu) No:136 06530 Çankaya/ANKARA, Tel: (312) 2929090, Faks: (312) 2929000, Internet: http://www.spk.gov.tr
Harbiye Mah. Asker Ocağı Cad. No:6 Şişli Plaza 34367 Şişli/İSTANBUL, Tel: (212) 3545500, Faks: (212) 3545600
Bu belge elektronik imza ile oluşturulmuştur. Belge No: 1e8952ea-e809-4357-b006-75240e055a4a
https://belgedogrulama.spk.gov.tr adresinden belge numarası ile doğrulabilirsiniz.
Bilgi için: Ali SİBİRATLİ UZMAN
ali.sibiratli@spk.gov.tr

2/2

UZMAN LİSANSLARI

Tarih : 23.10.2016 No : 410925

GAYRİMENKUL DEĞERLEME LİSANSI

Sermaye Piyasası Kurulu'nun "Sermaye Piyasasında Faaliyette Bulunanlar İçin Lisanslama ve Sicil Tutmaya İlişkin Esaslar Hakkında Tebliğ"i (VII-128.7) uyarınca

Halil Turan KASAPÇOPUR

Gayrimenkul Değerleme Lisansını almaya hak kazanmıştır.

Leventi HANLIOĞLU
LİSANSLAMA VE SİCİL MÜDÜRÜ

Tuba ERTUGAY YILDIZ
GENEL MÜDÜR

Tarih : 13.02.2016 No : 405363

GAYRİMENKUL DEĞERLEME LİSANSI

Sermaye Piyasası Kurulu'nun "Sermaye Piyasasında Faaliyette Bulunanlar İçin Lisanslama ve Sicil Tutmaya İlişkin Esaslar Hakkında Tebliğ"i (VII-128.7) uyarınca

Fatma KÜPELİ

Gayrimenkul Değerleme Lisansını almaya hak kazanmıştır.

Leventi HANLIOĞLU
LİSANSLAMA VE SİCİL MÜDÜRÜ

Tuba ERTUGAY YILDIZ
GENEL MÜDÜR

Tarih : 30.12.2014 No : 403359

GAYRİMENKUL DEĞERLEME LİSANSI

Sermaye Piyasası Kurulu'nun "Sermaye Piyasasında Faaliyette Bulunanlar İçin Lisanslama ve Sicil Tutmaya İlişkin Esaslar Hakkında Tebliğ"i (VII-128.7) uyarınca

Asım TUNCAY

Gayrimenkul Değerleme Lisansını almaya hak kazanmıştır.

Leventi HANLIOĞLU
LİSANSLAMA VE SİCİL MÜDÜRÜ

Serkan KARABACAK
GENEL MÜDÜR (V)

Tarih : 07.12.2016 No : 405988

GAYRİMENKUL DEĞERLEME LİSANSI

Sermaye Piyasası Kurulu'nun "Sermaye Piyasasında Faaliyette Bulunanlar İçin Lisanslama ve Sicil Tutmaya İlişkin Esaslar Hakkında Tebliğ"i (VII-128.7) uyarınca

Serek Serhat AKAY

Gayrimenkul Değerleme Lisansını almaya hak kazanmıştır.

Leventi HANLIOĞLU
LİSANSLAMA VE SİCİL MÜDÜRÜ

Tuba ERTUGAY YILDIZ
GENEL MÜDÜR

TDUB MESLEKİ TECRÜBE BELGELERİ

TDUB

MESLEKİ TECRÜBE BELGESİ

Belge Tarihi: 22.12.2022 **Belge No: 2022-01.11022**

Sayın Fatma KÜPELİ

(T.C. Kimlik No: 21094670054 - Lisans No: 405383)

Sermaye Piyasası Kurulu tarafından gayrimenkul değerleme alanındaki tecrübenin kontrolüne ilişkin belirlenen ilke ve esaslar çerçevesinde **"Sorumlu Değerleme Uzmanı"** olmak için aranan 5 (beş) yıllık mesleki tecrübe şartını sağladığınız tespit edilmiştir.

Hakan UFUK
Genel Sekreter

Yaşar BAHÇECİ
Başkan

TDUB

MESLEKİ TECRÜBE BELGESİ

Belge Tarihi: 24.11.2021 **Belge No: 2021-01.4336**

Sayın Asım TUNCAY

(T.C. Kimlik No: 40156125868 - Lisans No: 403359)

Sermaye Piyasası Kurulu tarafından gayrimenkul değerleme alanındaki tecrübenin kontrolüne ilişkin belirlenen ilke ve esaslar çerçevesinde **"Sorumlu Değerleme Uzmanı"** olmak için aranan 5 (beş) yıllık mesleki tecrübe şartını sağladığınız tespit edilmiştir.

Doruk KARŞI
Genel Sekreter

Yaşar BAHÇECİ
Başkan

TDUB

MESLEKİ TECRÜBE BELGESİ

Belge Tarihi:20.05.2020

Belge No: 2019-01.3228

Sayın Serek Serhat AKAY

(T.C. Kimlik No: 59569236184 - Lisans No: 405988)

Sermaye Piyasası Kurulu tarafından gayrimenkul değerleme alanındaki tecrübenin kontrolüne ilişkin belirlenen ilke ve esaslar çerçevesinde **"Sorumlu Değerleme Uzmanı"** olmak için aranan 5 (beş) yıllık mesleki tecrübe şartını sağladığınız tespit edilmiştir.

Doruk KARŞI
Genel Sekreter

Encan AYDOĞDU
Başkan