NET KURUMSAL GAYRİMENKUL DEĞERLEME VE DANIŞMANLIK A.Ş.

İstanbul, Arnavutköy, Dursunköy

2. Etap 1. Kısım İnşaatı İle Altyapı Ve Çevre Düzenleme İşi

Gayrimenkul Değerleme Raporu

Özel 2024-723

Aralık, 2024

Talep Sahibi	Emlak Konut Gayrimenkul Yatırım Ortaklığı A.Ş.
Raporu Düzenleyen	Net Kurumsal Gayrimenkul Değerleme ve Danışmanlık A.Ş.
Rapor Tarihi	31.12.2024
Rapor Numarası	Özel 2024-723
Raporun Konusu	İstanbul, Arnavutköy, Dursunköy 2. Etap 1. Kısım İnşaatı İle Altyapı Ve Çevre Düzenleme İşi
Değerleme Konusu ve Kapsamı	İstanbul İli, Arnavutköy İlçesi, Dursunköy Mahallesi, 151 ada 11 parsel, 152 ada 7 parsel, 153 ada 7 parsel ve 154 ada 7 parsellerinin mevcut durum değeri ile bu parseller üzerinde geliştirilen proje değerinin Türk Lirası cinsinden tespiti.

↗ İş bu rapor, Yüz Elli Dokuz (159) sayfadan oluşmaktadır ve ekleriyle bir bütündür.

↗ Bu Rapor, Sermaye Piyasası Kurulu'nun III-62.3 sayılı ''Sermaye Piyasasında Faaliyette Bulunacak Gayrimenkul Değerleme Kuruluşları Hakkında Tebliğ'' hükümleri ile bu tebliğ ekinde yer alan ''Değerleme Raporlarında Bulunması Gereken Asgari Hususlar'' çerçevesinde Tebliğin 1 inci maddesi 2 nci fıkrası kapsamında hazırlanmıştır.

Bu Belge, 5070 sayılı '' Elektronik İmza Kanunu '' çerçevesinde e-imza ile imzalanmıştır.

İÇİNDEKİLER

YÖNETİCİ ÖZETİ 5
1. RAPOR BİLGİLERİ 6
1.1 Değerleme Tarihi, Rapor Tarihi ve Rapor Numarası 6
1.2 Değerlemenin Amacı 6
1.3 Rapor Kapsamı (SPK Mevzuatı Kapsamında Olup Olmadığı) 6
1.4 Dayanak Sözleşme Tarih ve Numarası 6
1.5 Raporu Hazırlayanlar ve Sorumlu Değerleme Uzmanı 6
1.6 Değerleme Konusu Gayrimenkul İçin Şirketimiz Tarafından Daha Önceki Tarihlerde Yapılan Son Üç Değerlemeye İlişkin Bilgiler 6
2. DEĞERLEME ŞİRKETİ (KURULUŞ) VE TALEP SAHİBİNİ (MÜŞTERİ) TANITICI BİLGİLER 7
2.1 Değerlemeyi Yapan Şirket Bilgileri ve Adresi 7
2.2 Talep Sahibi (Müşteri) Bilgileri ve Adresi 7
2.3 Müşteri Taleplerinin Kapsamı ve Varsa Getirilen Sınırlamalar 7
2.4 İşin Kapsamı 7
3. GAYRİMENKULÜN YASAL DURUMUNA İLİŞKİN BİLGİLER 8
3.1 Gayrimenkulün Yeri, Konumu, Tanımı ve Çevre Teşekkülü Hakkında Bilgiler 8
3.2 Gayrimenkullerin Tapu Kayıtları 10
3.3 Gayrimenkuller İle İlgili Herhangi Bir Takyidat veya Devredilmesine İlişkin Herhangi Bir Sınırlama Olup Olmadığı Hakkında Bilgi 10
3.4 Değerlemesi yapılan gayrimenkul ile ilgili varsa son üç yıllık dönemde gerçekleşen alım satım işlemlerine ve gayrimenkulün hukuki durumunda meydana gelen değişikliklere (imar planında meydana gelen değişiklikler, kamulaştırma işlemleri vb.) ilişkin bilgi 10
3.5 Gayrimenkulün ve Bulunduğu Bölgenin İmar Durumuna İlişkin Bilgiler 11
3.6 Durdurma Kararı, Yıkım Kararı, Riskli Yapı Tespiti Vb Durumlara Dair Açıklamalar 11
3.7 Gayrimenkule İlişkin Olarak Yapılmış Sözleşmeler (Gayrimenkul Satış Vaadi, Kat Karşılığı İnşaat veya Hasılat Paylaşımı Sözleşmeleri Vb.) Hakkında Bilgiler 11
3.8 Gayrimenkuller ve Gayrimenkul Projeleri İçin Alınmış Yapı Ruhsatlarına, Tadilat Ruhsatlarına, Yapı Kullanım İzinlerine İlişkin Bilgileri İle İlgili Mevzuat Uyarınca Alınması Gerekli Tüm İzinlerin Alınıp Alınmadığına ve Yasal Gerekliliği Olan Belgelerin Tam ve Doğru Olarak Mevcut Olup Olmadığı Hakkında Bilgi 11
3.9 Değerlemesi Yapılan Projeler İle İlgili Olarak, 29/6/2001 Tarih ve 4708 Sayılı Yapı Denetimi Hakkında Kanun Uyarınca Denetim Yapan Yapı Denetim Kuruluşu (Ticaret Unvanı, Adresi vb.) ve Değerlemesi Yapılan Gayrimenkul İle İlgili Olarak Gerçekleştirdiği Denetimler Hakkında Bilgi 13
3.10 Eğer belirli bir projeye istinaden değerleme yapılıyorsa, projeye ilişkin detaylı bilgi ve planların ve söz konusu değerin tamamen mevcut projeye ilişkin olduğuna ve farklı bir projenin uygulanması durumunda bulunacak değerin farklı olabileceğine ilişkin açıklama 13
3.11 Varsa, Gayrimenkulün Enerji Verimlilik Sertifikası Hakkında Bilgi 13
4. GAYRİMENKULÜN FİZİKİ ÖZELLİKLERİ 14
4.1 Gayrimenkulün Bulunduğu Bölgenin Analizi ve Kullanılan Veriler 14

Bu Belge, 5070 sayılı '' Elektronik İmza Kanunu '' çerçevesinde e-imza ile imzalanmıştır.

4.2 Mevcut Ekonomik Koşulların, Gayrimenkul Piyasasının Analizi, Mevcut Trendler ve Dayanak Veriler İle Bunların Gayrimenkulün Değerine Etkileri 16
4.3 Değerleme İşlemini Olumsuz Yönde Etkileyen veya Sınırlayan Faktörler 24
4.4 Gayrimenkulün Fiziki, Yapısal, Teknik ve İnşaat Özellikleri 24
4.5 Varsa, Mevcut Yapıyla veya İnşaatı Devam Eden Projeyle İlgili Tespit Edilen Ruhsata aykırı Durumlara İlişki Bilgiler 24
4.6 Ruhsat Alınmış Yapılarda Yapılan Değişikliklerin 3194 Sayılı İmar Kanunu'nun 21.nci Maddesi Kapsamında Yeniden Ruhsat Alınmasını Gerektirir Değişiklikler Olup Olmadığı Hakkında Bilgi 24
4.7 Gayrimenkulün Değerleme Tarihi İtibariyle Hangi Amaçla Kullanıldığı, Gayrimenkul Arsa veya Arazi İse Üzerinde Herhangi Bir Yapı Bulunup Bulunmadığı ve Varsa, Bu Yapıların Hangi Amaçla Kullanıldığı Hakkında Bilgi 24
5. KULLANILAN DEĞERLEME YÖNTEMLERİ 25
5.1 Pazar Yaklaşımı 27
5.2 Maliyet Yaklaşımı 30
5.3 Gelir Yaklaşımı 32
5.4 Diğer Tespit ve Analizler 35
6. ANALİZ SONUÇLARININ DEĞERLENDİRİLMESİ 36
6.1 Farklı Değerleme Yöntemleri ile Analiz Sonuçlarının Uyumlaştırılması ve Bu Amaçla İzlenen Metotların ve Nedenlerinin Açıklanması 36
6.2 Asgari Husus ve Bilgilerden Raporda Yer Verilmeyenlerin Neden Yer Almadıklarının Gerekçeleri ... 36
6.3 Yasal Gerekleri Yerine Getirilip Getirilmediği ve Mevzuat Uyarınca Alınması Gereken İzin ve Belgelerin Tam ve Eksiksiz Olarak Mevcut Olup Olmadığı Hakkında Görüş 36
6.4 Varsa, Gayrimenkul Üzerindeki Takyidat ve İpotekler İle İlgili Görüş 36
6.5 Değerleme Konusu Gayrimenkulün, Üzerinde İpotek veya Gayrimenkulün Değerini Doğrudan ve Önemli Ölçüde Etkileyecek Nitelikte Herhangi Bir Takyidat Bulunması Durumları Hariç, Devredilebilmesi Konusunda Bir Sınırlamaya Tabi Olup Olmadığı Hakkında Bilgi 36
6.6 Değerleme Konusu Arsa veya Arazi ise, Alımından İtibaren beş Yıl Geçmesine Rağmen Üzerinde Proje Geliştirilmesine Yönelik Herhangi Bir Tasarrufta Bulunup Bulunulmadığına Dair Bilgi 36
6.7 Değerleme Konusu Üst Hakkı veya Devre Mülk Hakkı İse, Üst Hakkı ve Devre Mülk Hakkının Devredilebilmesine İlişkin Olarak Bu Hakları Doğuran Sözleşmelerde Özel Kanun Hükümlerinden Kaynaklananlar Hariç Herhangi Bir Sınırlama Olup Olmadığı Hakkında Bilgi 36
6.8 Gayrimenkulün Tapudaki Niteliğinin, Fiili Kullanım Şeklinin ve Portföye Dahil Edilme Niteliğinin Birbiriyle Uyumlu Olup Olmadığı Hakkında Görüş İle Portföye Alınmasında Herhangi Bir Sakınca Olup Olmadığı Hakkında Görüş 37
7. SONUÇ 38
7.1 Sorumlu Değerleme Uzmanının Sonuç Cümlesi 38
7.2 Nihai Değer Takdiri 38
8. UYGUNLUK BEYANI 39
9. RAPOR EKLERİ 39

Bu Belge, 5070 sayılı '' Elektronik İmza Kanunu '' çerçevesinde e-imza ile imzalanmıştır.

YÖNETİCİ ÖZETİ

Talep Sahibi	Emlak Konut Gayrimenkul Yatırım Ortaklığı A.Ş.
Rapor No ve Tarihi	Özel 2024-723 / 31.12.2024
Değerleme Konusu ve Kapsamı	Bu rapor, Emlak Konut GYO A.Ş. talebi üzerine belirtilen kayıtta bulunan gayrimenkullerin değerleme tarihindeki piyasa koşulları ve ekonomik göstergeler doğrultusunda güncel piyasa değerinin tespiti ve bu parseller üzerinde geliştirilen proje değerinin Türk Lirası cinsinden tespitine yönelik olarak, SPK mevzuatı kapsamında kullanılmak üzere, ilgili tebliğde belirtilen esaslar çerçevesinde hazırlanmıştır.
Taşınmazın Açık Adresi	Dursunköy Mahallesi, 151 ada 11 parsel, 152 ada 7 parsel, 153 ada 7 parsel ve 154 ada 7 parsellerinin Arnavutköy / İstanbul
Tapu Kayıt Bilgisi	İstanbul İli, Arnavutköy İlçesi, Dursunköy Mahallesi, 151 ada 11, 152 ada 7, 153 ada 7 ve 154 ada 7 parsellerde bulunan 'ARSA' vasıflı taşınmaz.
Fiili Kullanımı (Mevcut Durumu)	İstanbul İli, Arnavutköy İlçesi, Dursunköy Mahallesi, 151 ada 11, 152 ada 7, 153 ada 7 ve 154 ada 7 parselleri üzerinde 2. Etap 1. Kısım İnşaatı İle Altyapı ve Çevre Düzenleme İşi projesi bulunmaktadır.
İmar Durumu	Taşınmazların imar durumuna yönelik detaylı bilgi raporun 3.5 başlığı altında verilmiştir.
Kısıtlılık Hali (Yıkım vb olumsuz karar, zabıt, tutanak, dava veya tasarrufa engel durumlar)	Değerlemeye konu taşınmazlar ile ilgili herhangi bir kısıtlılık durumu bulunmamaktadır.
Projenin Mevcut Durumuyla KDV Hariç Toplam Değeri	**1.621.588.000,00 TL**
Projenin Mevcut Durumuyla KDV Dahil Toplam Değeri	**1.945.905.600,00 TL**
Projenin Tamamlanması Durumundaki Bugünkü Değeri	**5.333.205.437,11 TL**
Açıklama	Taşınmazlar, yerinde görülmüş, kullanım durumu incelenmiştir. Değerleme sürecini olumsuz etkileyecek bir durum oluşmamıştır.
Raporu Hazırlayanlar	Burak Barış - SPK Lisans No: 406713 Raci Gökcehan SONER – SPK Lisans No: 404622
Sorumlu Değerleme Uzmanı	Erdeniz BALIKÇIOĞLU – SPK Lisans No: 401418

Bu Belge, 5070 sayılı '' Elektronik İmza Kanunu '' çerçevesinde e-imza ile imzalanmıştır.

1. RAPOR BİLGİLERİ

1.1 Değerleme Tarihi, Rapor Tarihi ve Rapor Numarası

Söz konusu işlemin değerleme çalışmaları sözleşme tarihi itibarıyla başlanmış, 31.12.2024 itibarıyla değerleme çalışmaları tamamlanmış olup, Özel 2024-723 rapor numarasıyla nihai rapor olarak tamamlanmıştır.

1.2 Değerlemenin Amacı

Bu rapor, Emlak Konut Gayrimenkul Yatırım Ortaklığı A.Ş.'nin talebi üzerine; İstanbul İli, Arnavutköy İlçesi, Dursunköy Mahallesi, 151 ada 11 parsel, 152 ada 7 parsel, 153 ada 7 parsel ve 154 ada 7 parselin mevcut durumdaki değer tespiti ile bu parseller üzerinde geliştirilen proje değerinin Türk Lirası cinsinden tespitine yönelik hazırlanan Gayrimenkul Değerleme Raporu'dur.

Değerlemenin amacı, taraflar arasında imzalanan sözleşmede de belirtildiği üzere, bilgileri verilen taşınmazın portföyde değerlendirilmek üzere piyasa değerlerinin tespitini içeren değerleme raporunun hazırlanmasıdır.

1.3 Rapor Kapsamı (SPK Mevzuatı Kapsamında Olup Olmadığı)

Bu Rapor, Sermaye Piyasası Kurulu'nun III-62.3 sayılı ''Sermaye Piyasasında Faaliyette Bulunacak Gayrimenkul Değerleme Kuruluşları Hakkında Tebliğ'' hükümleri ile bu tebliğ ekinde yer alan ''Değerleme Raporlarında Bulunması Gereken Asgari Hususlar'' çerçevesinde Tebliğin 1 inci maddesi ikinci fıkrası *''Sermaye piyasasında gayrimenkul değerleme faaliyeti; sermaye piyasası mevzuatına tabi ortak ortaklıklar, ihraççılar ve sermaye piyasası kurumlarının, sermaye piyasası mevzuatı kapsamındaki işlemlerine konu olan gayrimenkullerinin, gayrimenkul projelerinin veya gayrimenkullere bağlı hak ve faydaların belli bir tarihteki muhtemel değerinin Kurul düzenlemeleri ve Kurulca kabul edilen değerleme standartları çerçevesinde bağımsız ve tarafsız olarak takdir edilmesini ifade eder.''* kapsamında hazırlanmıştır.

1.4 Dayanak Sözleşme Tarih ve Numarası

Emlak Konut Gayrimenkul Yatırım Ortaklığı A.Ş. ile Net Kurumsal Gayrimenkul Değerleme ve Danışmanlık A.Ş. arasında 25.12.2024 tarihinde imzalanmıştır.

1.5 Raporu Hazırlayanlar ve Sorumlu Değerleme Uzmanı

İş bu rapor, Gayrimenkul Değerleme Uzmanı Burak Barış tarafından hazırlanmış, Gayrimenkul Değerleme Uzmanı Raci Gökcehan SONER tarafından kontrol edilmiş ve Sorumlu Değerleme Uzmanı Erdeniz BALIKÇIOĞLU tarafından onaylanmıştır.

1.6 Değerleme Konusu Gayrimenkul İçin Şirketimiz Tarafından Daha Önceki Tarihlerde Yapılan Son Üç Değerlemeye İlişkin Bilgiler

Değerleme konusu taşınmazlar için şirketimiz tarafından değerleme raporu hazırlanmamıştır.

Bu Belge, 5070 sayılı '' Elektronik İmza Kanunu '' çerçevesinde e-imza ile imzalanmıştır.

2. DEĞERLEME ŞİRKETİ (KURULUŞ) VE TALEP SAHİBİNİ (MÜŞTERİ) TANITICI BİLGİLER

2.1 Değerlemeyi Yapan Şirket Bilgileri ve Adresi

08.08.2008 tarihinde gayrimenkul değerleme ve danışmanlık hizmeti vermek üzere Ankara'da kurulan ve genel merkezi Emniyet Mahallesi Sınır Sokak No:17/1 Yenimahalle/Ankara adresinde bulunan şirketimiz NET Kurumsal Gayrimenkul Değerleme ve Danışmanlık A.Ş. Sermaye Piyasası Kurulu'nun Seri: VIII, No:35 sayılı tebliği uyarınca Kasım 2009'da "Kurul Listesine" alınmıştır. Şirketimiz ayrıca, Bankacılık Düzenleme ve Denetleme Kurulu tarafından 11.08.2011 tarih ve 4345 sayılı kararı ile bankalara "gayrimenkul, gayrimenkul projesi ve gayrimenkule bağlı hak ve faydaların değerlemesi'' hizmeti verme yetkisi almıştır.

Sermaye	:	14.000.000,-TL
Ticaret Sicil	:	256696
Telefon	:	0 312 467 00 61 Pbx
E-Posta / Web	:	info@netgd.com.tr www.netgd.com.tr
Adres	:	Emniyet Mahallesi Sınır Sokak No:17/1 Yenimahalle/Ankara

2.2 Talep Sahibi (Müşteri) Bilgileri ve Adresi

Şirket Unvanı : Emlak Konut Gayrimenkul Yatırım Ortaklığı A.Ş.

Şirket Adresi : Barbaros Mahallesi, Mor Sümbül Sokak, No: 7/2B Ataşehir/BALIKESİR

Şirket Amacı : Müşterilerine ve hissedarlarına sürekli katma değer yaratmak, GYO sektörünün gelişimine katkıda bulunmak ve küresel ölçekte saygın bir kurum haline gelmek.

Sermayesi : 3.800.000.000,-TL

Halka Açıklık : % 50,6

Telefon : 0216 579 15 15

E-Posta : info@emlakkonut.com.tr

2.3 Müşteri Taleplerinin Kapsamı ve Varsa Getirilen Sınırlamalar

İş bu rapor, Emlak Konut GYO A.Ş. talebine istinaden İstanbul İli, Arnavutköy İlçesi, Dursunköy Mahallesi, 151 ada 11 parsel, 152 ada 7 parsel, 153 ada 7 parsel ve 154 ada 7 parselin mevcut durumdaki değer tespiti ile bu parseller üzerinde geliştirilen proje değerinin Türk Lirası cinsinden tespitine ilişkin hazırlanmıştır. Müşteri tarafından herhangi bir sınırlama getirilmemiştir.

2.4 İşin Kapsamı

İşin kapsamı, SPK mevzuatı kapsamında ve asgari unsurlar çerçevesi müşterinin değerlemesini talep ettiği tapu bilgilerine istinaden değerleme raporunun hazırlanarak müşteriye ıslak imzalı şekilde teslim edilmesidir.

Bu Belge, 5070 sayılı '' Elektronik İmza Kanunu '' çerçevesinde e-imza ile imzalanmıştır.

3. GAYRİMENKULÜN YASAL DURUMUNA İLİŞKİN BİLGİLER

3.1 Gayrimenkulün Yeri, Konumu, Tanımı ve Çevre Teşekkülü Hakkında Bilgiler

Değerleme konusu proje, İstanbul İli, Arnavutköy İlçesi, Dursunköy Mahallesi, 151 ada 11 parsel, 152 ada 7 parsel, 153 ada 7 parsel ve 154 ada 7 parseller üzerinde yer almaktadır. Taşınmazlara ulaşım için Kuzey Marmara Otoyolu üzerinde batı istikametinde ilerlenirken İstanbul Havalimanı sapağı geçildikten sonraki kavşaktan güneye ayrılan Fatih Caddesi'ne girilir. Bu cadde üzerinde yaklaşık 2km. ilerlenerek sağa ayrılan sokaklar üzerinden projenin yer aldığı alana ulaşım sağlanır. Bölgede genellikle müstakil tipte konut yapıları ve boş araziler mevcuttur. Yapılaşma oldukça düşük düzeydedir.

Bu Belge, 5070 sayılı '' Elektronik İmza Kanunu '' çerçevesinde e-imza ile imzalanmıştır.

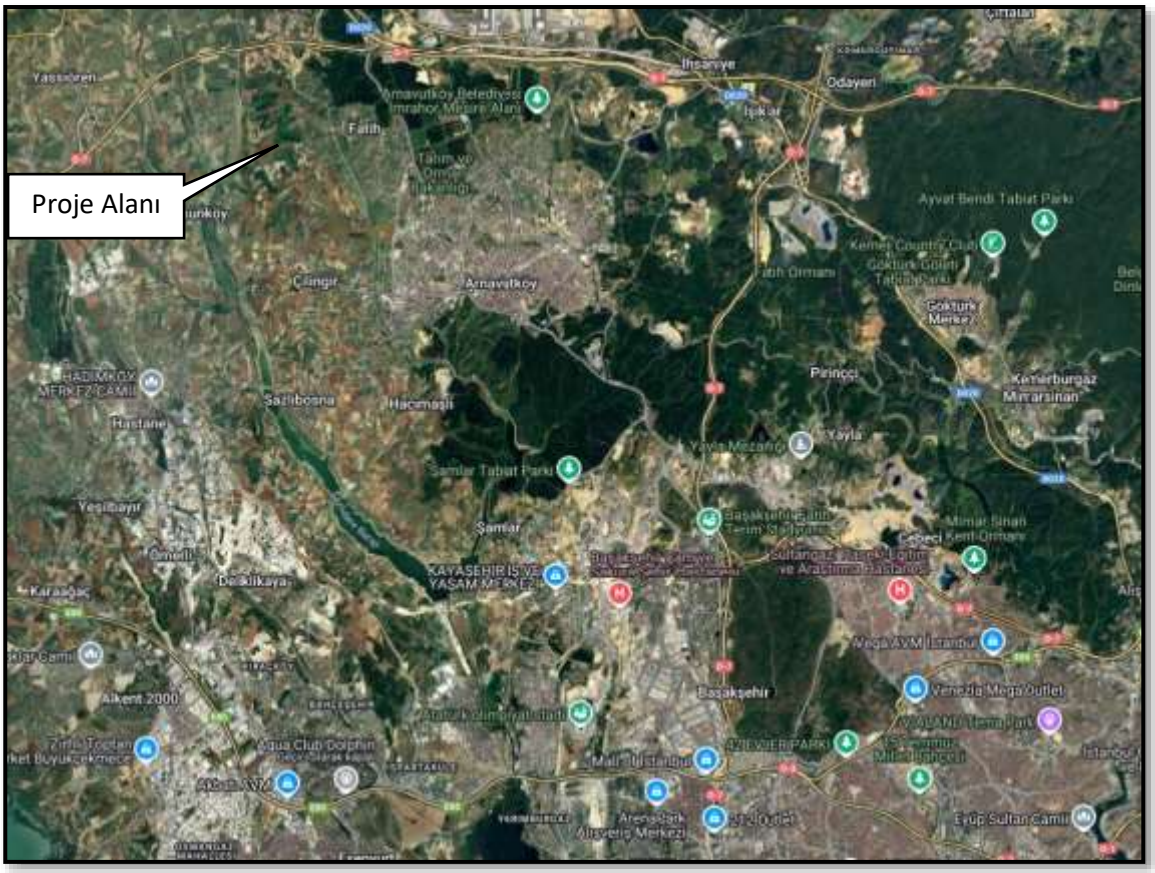

<u>Koordinatlar</u>: <u>Enlem:</u> **41.2249** <u>Boylam:</u> **28.6561**

Bu Belge, 5070 sayılı '' Elektronik İmza Kanunu '' çerçevesinde e-imza ile imzalanmıştır.

3.2 Gayrimenkullerin Tapu Kayıtları

Tapu Tablosu								
Zemin ID	**İl**	**İlçe**	**Mahalle**	**Ada**	**Parsel**	**Yüzölçümü (m^2)**	**Vasfı**	**Cilt/Sayfa**
126556396	İstanbul	Arnavutköy	Dursunköy	151	11	13502,36	Arsa	45/4411
Malik: EMLAK KONUT GAYRİMENKUL YATIRIM ORTAKLIĞI ANONİM ŞİRKETİ (1/2) (30.12.2022-57599)(İmar) TÜRK HAVA YOLLARI ANONİM ORTAKLIĞI (1/2)(Tüzel Kişiliklerin Unvan Değişikliği-05.04.2023-14313)								
126556400	İstanbul	Arnavutköy	Dursunköy	152	7	28917,84	Arsa	45/4413
Malik: EMLAK KONUT GAYRİMENKUL YATIRIM ORTAKLIĞI ANONİM ŞİRKETİ (1/2) (30.12.2022-57599)(İmar) TÜRK HAVA YOLLARI ANONİM ORTAKLIĞI (1/2)(Tüzel Kişiliklerin Unvan Değişikliği-05.04.2023-14313)								
126556402	İstanbul	Arnavutköy	Dursunköy	153	7	26912,74	Arsa	45/4415
Malik: EMLAK KONUT GAYRİMENKUL YATIRIM ORTAKLIĞI ANONİM ŞİRKETİ (1/2) (30.12.2022-57599)(İmar) TÜRK HAVA YOLLARI ANONİM ORTAKLIĞI (1/2)(Tüzel Kişiliklerin Unvan Değişikliği-05.04.2023-14313)								
126556404	İstanbul	Arnavutköy	Dursunköy	154	7	22753,16	Arsa	45/4417
Malik: EMLAK KONUT GAYRİMENKUL YATIRIM ORTAKLIĞI ANONİM ŞİRKETİ (1/2) (30.12.2022-57599)(İmar) TÜRK HAVA YOLLARI ANONİM ORTAKLIĞI (1/2)(Tüzel Kişiliklerin Unvan Değişikliği-21.12.2023-55890)								

3.3 Gayrimenkuller İle İlgili Herhangi Bir Takyidat veya Devredilmesine İlişkin Herhangi Bir Sınırlama Olup Olmadığı Hakkında Bilgi

Taşınmazlara ait güncel tapu kaydına göre takyidat bilgileri aşağıda belirtilmiştir.

Beyan: GAZİOSMANPAŞA 1. ASLİYE HUKUK MAHKEMESİ nin 11/10/2018 tarih:2018/278 ESAS sayılı Mahkeme Müzekkeresi numaralı dosyasında davalıdır. (Tarih: 15.10.2018 - Yevmiye: 25049) (Müşterek)

Beyan: Konusu: Ünvan değişikliği ve ayni sermaye konulması hakkında (Tarih:16.08.2022 – Yevmiye:35709) (Müşterek)

"Gaziosmanpaşa 1. Asliye Hukuk Mahkemesi'nin 11.10.2018 tarih 2018/278 Esas Sayılı Mahkeme Müzekkeresi numaralı dosyasında davalıdır." beyanına ilişkin Gaziosmanpaşa 1.Asliye Hukuk Mahkemesi'nin almış olduğu 26.04.2018 tarih 2018/278 esas no'lu ara karar rapor ekinde sunulmuş olup, söz konusu dava; "dava konusu parsellerin tapu kayıtlarına davalıdır şerhi konulmasını, davalı malik şirket paylarının 3. kişilere devrinin ve üzerlerinde üçüncü kişiler lehine ayni şahsi hak tesisinin önlenmesi için teminatsız ihitiyati tedbir konulmasını, İstanbul ili, Arnavutköy ilçesi, Dursunköy Mahallesi, Karahalil Çiftliği, 296, 300, 301, 302, 303, 304, 737, 738, 1083, 1481, 1491, 1597, 1598, 1600, 1601, 1602, 1603, 1604, 1605, 1606, 1607, 1608, 1609 parsellerdeki davalılara ait payların tapudaki payının iptali ile davacılar adlarına payları oranında ayrı ayrı tescili" talep edilmiş olup 26.04.2018 tarih 2018/278 esas no'lu ara karar ile "1-Davacı vekilin yerinde görülmeyen ihtiyati tedbir talebinin reddine, 2- Dava konusu İstanbul ili, Arnavutköy ilçesi, Dursunköy, Karahalilçiftliği 96, 300, 301, 302, 303, 304, 737, 738, 1083, 1481, 1491, 1597, 1598, 1600, 1601, 1602, 1603, 1604, 1605, 1606, 1607, 1608, 1609 parsellerin tapu kaydına davalıdır şerhi işlenmesi için Arnavutköy Tapu Müdürlüğü'ne müzekkere yazılmasına" karar verilmiş olup dava süreci devam etmektedir. Ancak alınan bu ara karar ile tapu kayıtlarında yer alan beyanın taşınmazın devrine ve değerine olumsuz bir etkisi bulunmamaktadır.)

3.4 Değerlemesi yapılan gayrimenkul ile ilgili varsa son üç yıllık dönemde gerçekleşen alım satım işlemlerine ve gayrimenkulün hukuki durumunda meydana gelen değişikliklere (imar planında meydana gelen değişiklikler, kamulaştırma işlemleri vb.) ilişkin bilgi

Değerleme konusu taşınmazların ½ hissesi 30.12.2022 tarih, 57599 yevmiye ve 'İmar' işlemi ile Emlak Konut Gayrimenkul Yatırım Ortaklığı Anonim Şirketi adına tescil edilmiştir.

Bu Belge, 5070 sayılı '' Elektronik İmza Kanunu '' çerçevesinde e-imza ile imzalanmıştır.

3.5 Gayrimenkulün ve Bulunduğu Bölgenin İmar Durumuna İlişkin Bilgiler

Arnavutköy Belediyesi İmar Müdürlüğü'nde yapılan araştırmaya göre; 1/1000 Ölçekli Uygulama İmar Planı kapsamında taşınmazların ''Ticaret+Konut Alanı'' lejantlı, Emsal:0.75, 5 Kat olacak şekilde yapılaşma şartlarına sahip olduğu öğrenilmiştir.

3.6 Durdurma Kararı, Yıkım Kararı, Riskli Yapı Tespiti Vb Durumlara Dair Açıklamalar

Söz konusu gayrimenkuller için Arnavutköy Belediyesi imar servisinde yapılan evrak incelemeleri ve şifahi sorgulamalar neticesinde alınmış herhangi bir olumsuz karar vb. bulunmadığı görülmüştür.

3.7 Gayrimenkule İlişkin Olarak Yapılmış Sözleşmeler (Gayrimenkul Satış Vaadi, Kat Karşılığı İnşaat veya Hasılat Paylaşımı Sözleşmeleri Vb.) Hakkında Bilgiler

Değerleme konusu taşınmazlar ile ilgili Emlak Konut Gayrimenkul Yatırım Ortaklığı A.Ş. ve THY Havaalanı Gayrimenkul Yatırım ve İşletme A.Ş. arasında 'Arsa Satış Vaadi ve Proje Geliştirilmesine Dair Sözleşme' imzalanmıştır. Sözleşmenin hasılat paylaşımına yönelik ilgili maddeleri;

-Projeye ait banka hesabında inşaat yapım işi sözleşme bedelinden fazla gelir toplanması halinde, bu fazla gelirin %50'si THY GAYRİMENKUL'e, %50'si de EKGYO'na ait olmak üzere paylaşılacaktır.

-Projenin tamamlanarak kesin kabulünün de yapılmasından sonra, projeden elde edilecek ''Net Kazanç'' ın %50'si THY GAYRİMENKUL'e, %50'si de EKGYO'na ait olmak üzere paylaşılacaktır.

-Projenin tamamlanarak kesin kabulünün de yapılmasından sonra, şayet satışı yapılmayan bağımsız bölümler olursa, bu bağımsız bölümler ekspertiz değerlerine göre %50'si THY GAYRİMENKUL'e, %50'si de EKGYO'na ait olmak üzere paylaşılacaktır.

3.8 Gayrimenkuller ve Gayrimenkul Projeleri İçin Alınmış Yapı Ruhsatlarına, Tadilat Ruhsatlarına, Yapı Kullanım İzinlerine İlişkin Bilgileri İle İlgili Mevzuat Uyarınca Alınması Gerekli Tüm İzinlerin Alınıp Alınmadığına ve Yasal Gerekliliği Olan Belgelerin Tam ve Doğru Olarak Mevcut Olup Olmadığı Hakkında Bilgi

Rapora konu taşınmazlar ile ilgili Arnavutköy Belediyesi'nde yapılan incelemeler neticesinde alınan ruhsat bilgileri aşağıdaki gibidir.

151 ADA 11 PARSEL YENİ YAPI RUHSATI							
BLOK ADI	TARİHİ	SAYISI	KULLANIM AMACI	BAĞIMSIZ BÖLÜM SAYISI	YAPI SINIFI	TOPLAM KAT SAYISI	TOPLAM İNŞAAT ALANI
A1	27.04.2023	668	MESKEN	18	4A	7	2.756,93
A2	27.04.2023	669	MESKEN	20	4A	7	2.895,01
A3	27.04.2023	670	MESKEN	18	3B	6	2.415,73
A4	27.04.2023	671	MESKEN	20	3B	6	2.553,81
A5	27.04.2023	672	MESKEN	16	4A	7	2.757,65
A06	27.04.2023	673	MESKEN	18	4A	7	2.895,73
B1	27.04.2023	674	MESKEN	20	4A	7	3.987,71
B2	28.04.2023	678	MESKEN	22	4A	7	4.003,28
B03	28.04.2023	679	MESKEN	18	3B	6	3.523,06

151 ADA 11 PARSEL TADİLAT RUHSATI							
BLOK ADI	TARİHİ	SAYISI	KULLANIM AMACI	BAĞIMSIZ BÖLÜM SAYISI	YAPI SINIFI	TOPLAM KAT SAYISI	TOPLAM İNŞAAT ALANI
A5	21.07.2023	1407	MESKEN	4	4A	7	1.564,43
A6	21.07.2023	1407	MESKEN	4	4A	7	1.551,91

152 ADA 7 PARSEL YENİ YAPI RUHSATI							
BLOK ADI	TARİHİ	SAYISI	KULLANIM AMACI	BAĞIMSIZ BÖLÜM SAYISI	YAPI SINIFI	TOPLAM KAT SAYISI	TOPLAM İNŞAAT ALANI
A01	27.04.2023	650	MESKEN	18	3B	6	2.595,20
			OFİS VE İŞ YERİ	2			
A2	27.04.2023	651	MESKEN	16	3B	6	2.437,27
			OFİS VE İŞ YERİ	2			

Bu Belge, 5070 sayılı '' Elektronik İmza Kanunu '' çerçevesinde e-imza ile imzalanmıştır.

A03	27.04.2023	652	MESKEN	18	3B	6	2.595,20
			OFİS VE İŞ YERİ	2			
A4	27.04.2023	653	MESKEN	16	3B	6	2.437,27
			OFİS VE İŞ YERİ	2			
A5	27.04.2023	654	MESKEN	16	3B	7	2.786,11
			OFİS VE İŞ YERİ	2			
A6	27.04.2023	655	MESKEN	20	4A	7	2.624,59
A7	27.04.2023	656	MESKEN	20	4A	7	2.612,66
A8	27.04.2023	657	MESKEN	22	4A	7	2.770,67
A9	27.04.2023	658	MESKEN	24	4A	7	2.427,65
A10	27.04.2023	659	MESKEN	24	4A	7	2.434,87
A11	27.04.2023	660	MESKEN	22	4A	7	2.613,47
A12	27.04.2023	661	MESKEN	24	4A	7	2.771,42
B1	27.04.2023	662	MESKEN	18	3B	6	3.484,61
			OFİS VE İŞ YERİ	2			
B2	27.04.2023	663	MESKEN	18	3B	6	3.484,61
			OFİS VE İŞ YERİ	2			
B3	27.04.2023	664	MESKEN	24	4A	7	3.787,89
B4	27.04.2023	665	MESKEN	24	4A	7	3.787,89
B5	27.04.2023	666	MESKEN	24	4A	7	3.787,89
C1	27.04.2023	667	MESKEN	15	4A	7	2.732,94
			OFİS VE İŞ YERİ	3			

152 ADA 7 PARSEL TADİLAT RUHSATI							
BLOK ADI	**TARİHİ**	**SAYISI**	**KULLANIM AMACI**	**BAĞIMSIZ BÖLÜM SAYISI**	**YAPI SINIFI**	**TOPLAM KAT SAYISI**	**TOPLAM İNŞAAT ALANI**
A9	21.07.2023	1409	MESKEN	22	4A	7	2.613,47
A10	21.07.2023	1410	MESKEN	24	4A	7	2.771,42

153 ADA 7 PARSEL YENİ YAPI RUHSATI							
BLOK ADI	**TARİHİ**	**SAYISI**	**KULLANIM AMACI**	**BAĞIMSIZ BÖLÜM SAYISI**	**YAPI SINIFI**	**TOPLAM KAT SAYISI**	**TOPLAM İNŞAAT ALANI**
A1	27.04.2023	536	MESKEN	20	3B	6	2.433,99
A2	27.04.2023	570	MESKEN	18	3B	6	2.271,48
A3	27.04.2023	571	MESKEN	20	4A	7	2.433,99
A4	27.04.2023	572	MESKEN	18	4A	7	2.271,48
A5	27.04.2023	573	MESKEN	20	4A	7	2.632,45
A6	27.04.2023	574	MESKEN	22	4A	7	2.782,82
A7	27.04.2023	575	MESKEN	20	4A	7	2.632,45
A8	27.04.2023	576	MESKEN	22	4A	7	2.782,82
A9	27.04.2023	577	MESKEN	16	3B	6	2.095,66
A10	27.04.2023	578	MESKEN	20	3B	6	2.083,90
B1	27.04.2023	579	MESKEN	22	4A	7	3.799,22
B2	27.04.2023	580	MESKEN	22	4A	7	3.799,22
B3	27.04.2023	581	MESKEN	20	3B	6	3.324,86
B4	27.04.2023	582	MESKEN	20	4A	7	3.790,80
B5	27.04.2023	583	MESKEN	22	4A	7	3.798,17
B6	27.04.2023	584	MESKEN	22	3B	6	3.322,05
B7	27.04.2023	585	MESKEN	20	3B	6	3.327,55

153 ADA 7 PARSEL TADİLAT RUHSATI							
BLOK ADI	**TARİHİ**	**SAYISI**	**KULLANIM AMACI**	**BAĞIMSIZ BÖLÜM SAYISI**	**YAPI SINIFI**	**TOPLAM KAT SAYISI**	**TOPLAM İNŞAAT ALANI**
A9	21.07.2023	1413	MESKEN	16	3B	6	2.261,69
A10	21.07.2023	1414	MESKEN	20	3B	6	2.420,45

154 ADA 7 PARSEL YENİ YAPI RUHSATI							
BLOK ADI	**TARİHİ**	**SAYISI**	**KULLANIM AMACI**	**BAĞIMSIZ BÖLÜM SAYISI**	**YAPI SINIFI**	**TOPLAM KAT SAYISI**	**TOPLAM İNŞAAT ALANI**
A1	27.04.2023	556	MESKEN	20	3B	6	2.271,46
A2	27.04.2023	557	MESKEN	22	3B	6	2.429,47
A3	27.04.2023	558	MESKEN	24	4A	7	2.612,66
A4	27.04.2023	559	MESKEN	24	4A	7	2.771,48

Bu Belge, 5070 sayılı '' Elektronik İmza Kanunu '' çerçevesinde e-imza ile imzalanmıştır.

A5	27.04.2023	560	MESKEN	18	4A	7	2.780,54
			OFİS VE İŞ YERİ	2			
A6	27.04.2023	561	MESKEN	16	3B	6	2.578,38
			OFİS VE İŞ YERİ	2			
A7	27.04.2023	562	MESKEN	18	3B	6	2.431,90
			OFİS VE İŞ YERİ	2			
A8	27.04.2023	563	MESKEN	22	4A	7	2.625,42
B01	27.04.2023	564	MESKEN	22	3B	6	3.312,13
B02	27.04.2023	565	MESKEN	22	3B	6	3.312,13
B03	2.05.2023	690	MESKEN	20	3B	6	3.308,85
B04	27.04.2023	567	MESKEN	18	4A	6	3.300,71
B05	27.04.2023	568	MESKEN	18	3B	6	3.477,20
			OFİS VE İŞ YERİ	2			
C01	2.05.2023	689	MESKEN	18	3B	6	2.425,90
			OFİS VE İŞ YERİ	3			

154 ADA 7 PARSEL TADİLAT RUHSATI							
BLOK ADI	**TARİHİ**	**SAYISI**	**KULLANIM AMACI**	**BAĞIMSIZ BÖLÜM SAYISI**	**YAPI SINIFI**	**TOPLAM KAT SAYISI**	**TOPLAM İNŞAAT ALANI**
B3	21.07.2023	1410	MESKEN	24	3B	6	3.807,77

3.9 <u>Değerlemesi Yapılan Projeler İle İlgili Olarak, 29/6/2001 Tarih ve 4708 Sayılı Yapı Denetimi Hakkında Kanun Uyarınca Denetim Yapan Yapı Denetim Kuruluşu (Ticaret Unvanı, Adresi vb.) ve Değerlemesi Yapılan Gayrimenkul İle İlgili Olarak Gerçekleştirdiği Denetimler Hakkında Bilgi</u>

151 ada 11 parsel üzerine yapılacak proje için yapı denetim işleri Merkezefendi Mahallesi Mevlana Caddesi Sedeftepe Evleri Sitesi B Blok No:96/8 Zeytinburnu/İstanbul adresinde kayıtlı olan Livadi Yapı Denetim Ltd. Şti. tarafından yapılmaktadır. 152 ada 7 parsel üzerine yapılacak proje için yapı denetim işleri Çamlık Mahallesi Şahinbey Caddesi No:76/9 Çekmeköy/İstanbul adresinde kayıtlı olan Kayacity Yapı Denetim Ltd. Şti. tarafından yapılmaktadır. 153 ada 7 parsel üzerine yapılacak proje için yapı denetim işleri Mimar Sinan Mahallesi İlyada Sokak No:16/8 Sultanbeyli/İstanbul adresinde kayıtlı olan Utkan Yapı Denetim Ltd. Şti. tarafından yapılmaktadır. 154 ada 7 parsel üzerine yapılacak proje için yapı denetim işleri Burhaniye Mahallesi Gedik Sokak No:5/2 Üsküdar/İstanbul adresinde kayıtlı olan Prizma Yapı Denetim Ltd. Şti. tarafından yapılmaktadır.

3.10 <u>Eğer belirli bir projeye istinaden değerleme yapılıyorsa, projeye ilişkin detaylı bilgi ve planların ve söz konusu değerin tamamen mevcut projeye ilişkin olduğuna ve farklı bir projenin uygulanması durumunda bulunacak değerin farklı olabileceğine ilişkin açıklama</u>

Değerleme çalışması rapor içerisinde bilgileri verilen gayrimenkul projesine yönelik yapılmıştır. Projeye yönelik alınan yapı ruhsatları raporun 3.8 başlığı altında verilmiştir.

3.11 <u>Varsa, Gayrimenkulün Enerji Verimlilik Sertifikası Hakkında Bilgi</u>

Değerlemeye konu proje inşaatı devam etmekte olup enerji verimlilik sertifikası bulunmamaktadır.

Bu Belge, 5070 sayılı ‘’ Elektronik İmza Kanunu ’’ çerçevesinde e-imza ile imzalanmıştır.

4. GAYRİMENKULÜN FİZİKİ ÖZELLİKLERİ

4.1 Gayrimenkulün Bulunduğu Bölgenin Analizi ve Kullanılan Veriler

İstanbul İli Hakkında

İstanbul Türkiye'nin kuzeybatısında, Marmara kıyısı ve Boğaziçi boyunca, Haliç'i çevreleyecek şekilde kurulmuştur. İstanbul kıtalararası bir şehir olup, Avrupa'daki bölümüne Avrupa Yakası veya Rumeli Yakası, Asya'daki bölümüne ise Anadolu Yakası denir. Batıda Çatalca Yarımadası, doğuda Kocaeli

Yarımadası'ndan oluşur. İlin sınırları içerisinde ise büyükşehir belediyesi ile birlikte toplam 40 belediye bulunmaktadır. Kuzeyde Karadeniz, güneyde Marmara Denizi ve ortada İstanbul Boğazı'ndan oluşan kent, kuzeybatıda Tekirdağ'a bağlı Saray, batıda Tekirdağ'a bağlı Çerkezköy, Tekirdağ, Çorlu, Tekirdağ, güneybatıda Tekirdağ'a bağlı Marmara Ereğlisi, kuzeydoğuda Kocaeli'ne bağlı Kandıra, doğuda Kocaeli'ne bağlı Körfez, güneydoğuda Kocaeli'ne bağlı Gebze ilçeleri ile komşudur. Kentin ortasındaki İstanbul Boğazı ise bu iki kıtayı birleştirir. Boğazdaki Fatih Sultan Mehmet, 15 Temmuz Şehitler ve Yavuz Sultan Selim Köprüleri kentin iki yakasını birbirine bağlar.

İstanbul'a, yakın yerde bulunan Kuzey Anadolu Fay Hattı, Kuzey Anadolu'dan başlayarak Marmara Denizi'ne kadar uzanır. İki tektonik plaka olan Avrasya ve Afrika birbirlerini iterler ve buda fayın hareket etmesine sebep olur. Bu fay hattı nedeniyle bölgede tarih boyunca çok şiddetli depremler meydana gelmiştir.

İstanbul'un iklimi, Karadeniz iklimi ile Akdeniz iklimi arasında geçiş özelliği gösteren bir iklimdir, dolayısıyla İstanbul'un iklimi ılımandır. İstanbul'un yazları sıcak ve nemli; kışları soğuk, yağışlı ve bazen karlıdır. Kış aylarındaki ortalama sıcaklık 2 °C ile 9 °C civarındadır ve genelde yağmur ve karla karışık yağmur görülür. İstanbul kıtalararası bir şehir olup, Avrupa'daki bölümüne Avrupa Yakası veya Rumeli Yakası, Asya'daki bölümüne ise Anadolu Yakası denir. İlin sınırları içerisinde ise büyükşehir belediyesi ile birlikte toplam 40 belediye bulunmaktadır.

İstanbul'un tarihi semtlerinden batıya ve kuzeye gidildikçe büyük bir farklılaşma görülür. En yüksek gökdelenler ve ofis binaları Avrupa Yakası'nda özellikle Levent, Mecidiyeköy ve Maslak'ta toplanırken, Anadolu Yakası'nda ise Kadıköy İlçesi'ndeki Kozyatağı Mahallesi dikkat çeker. 20. Yüzyılda doğudan batıya büyük bir göçün başlaması şehirdeki gecekondulaşmaya büyük bir hız kazanmıştır. Kaçak olarak hazine veya özel arazilere yapılan bu binalar, kısa sürede ve düşük kalitede yapılır. Gecekondular, çarpık kentleşmeye büyük ölçüde neden olmaktadır.

Kara ve deniz ticaret yollarının bir kavşağı olması ve stratejik konumu nedeniyle Türkiye'de ekonomik yaşamın merkezi olmuştur. Şehir aynı zamanda en büyük sanayi merkezidir. Türkiye'deki sanayi istihdamının %20'sini karşılamaktadır. Yaklaşık olarak %38'lik endüstriyel alana sahiptir. İstanbul ve

Bu Belge, 5070 sayılı '' Elektronik İmza Kanunu '' çerçevesinde e-imza ile imzalanmıştır.

çevre iller bu alanda; meyve, zeytinyağı, İpek, pamuk ve tütün gibi ürünler elde etmektedir. Ayrıca gıda sanayi, tekstil üretimi, petrol ürünleri, kauçuk, metal eşya, deri, kimya, ilaç, elektronik, cam, teknolojik ürünler, makine, otomotiv, ulaşım araçları, kâğıt ve kâğıt ürünleri ve alkollü içkiler, kentin önemli sanayi ürünleri arasında yer almaktadır. Forbes Dergisi'nin yaptığı araştırmaya göre 2008 yılı Mart itibarıyla 35 milyardere sahip şehir dünya sıralamasında dördüncü olmuştur. Ticaret, İstanbul'un gelirinde en büyük paya sahip olan sektördür. İlde bu sektörün gelişmesinde Boğaz köprülerinin, Asya ve Avrupa gibi merkezler arasında uzanan otoyolların büyük katkısı vardır. Aynı şekilde demiryoluyla da Asya ve Avrupa'ya bağlanması ve büyük limanları olması da bu konuda etkilidir. İstanbul ticaret sektörü ülke toplamının %27'sini oluşturur. Dışalım ve dışsatım konusunda da İstanbul, Türkiye çapında birinci sıradadır. Türkiye'de hizmet veren özel bankaların tümünün, ulusal çapta yayın yapan gazetelerin, televizyon kanallarının, ulaşım firmalarının ve yayınevlerinin ise tümüne yakınının genel merkezleri İstanbul'dadır. Nitekim, İstanbul ekonomisinde bankacılıkla birlikte ulaştırma-haberleşme sektörü %15'i aşan bir paya sahiptir.

Türkiye İstatistik Kurumu'nun (TÜİK) hazırlamış olduğu 2023 yılı Adrese Dayalı Nüfus Kayıt Sistemi (ADNKS) sonuçlarına göre İstanbul'un (İstanbul Büyükşehir Belediyesi ve bağlı belediyelerin sınırları içindeki nüfus) nüfusu 15.655.924 kişidir. İstanbul'un 14'ü Anadolu Yakasında, 25'i Avrupa Yakasında olmak üzere toplam 39 ilçesi vardır. İstanbul'un 39 ilçesi nüfus sayısı bakımından en yüksek nüfusa sahip ilçesi Esenyurt, en az nüfusa sahip ilçesi de Adalar olmuştur.

Arnavutköy'ün yüzölçümü 453 km^2'dir. Doğusunda Eyüpsultan, güneydoğusunda Başakşehir ve Esenyurt, güneyinde Büyükçekmece ve batısında Çatalca ilçelerine komşudur. Ayrıca bu ilçenin kuzeyden Karadeniz'e kıyısı vardır ve ayrıca Durusu Gölü'nün doğu, Küçükçekmece Gölü'nün kuzey ve Büyükçekmece Gölü'nün kuzeydoğu kıyıları ilçe sınırlarında kalır.

İSTANBUL
Nüfus: 15.655.924

↓ %1,58

İstanbul nüfusu bir önceki yıla göre 252.027 azalmıştır.

İstanbul nüfusu 2023 yılına göre **15.655.924**'dir.

Bu nüfus, **7.806.787** erkek ve **7.849.137** kadından oluşmaktadır.
Yüzde olarak ise: **%49,86** erkek, **%50,14** kadındır.

ARNAVUTKÖY
Nüfus: 336.062

Arnavutköy nüfusu 2023 yılına göre **336.062**.

Bu nüfus, **172.701** erkek ve **163.361** kadından oluşmaktadır.
Yüzde olarak ise: **%51,39** erkek, **%48,61** kadındır.

Bu Belge, 5070 sayılı ‘’ Elektronik İmza Kanunu ’’ çerçevesinde e-imza ile imzalanmıştır.

4.2 Mevcut Ekonomik Koşulların, Gayrimenkul Piyasasının Analizi, Mevcut Trendler ve Dayanak Veriler İle Bunların Gayrimenkulün Değerine Etkileri

Bazı Ekonomik Veriler ve İstatistikler

Δ Nüfus;

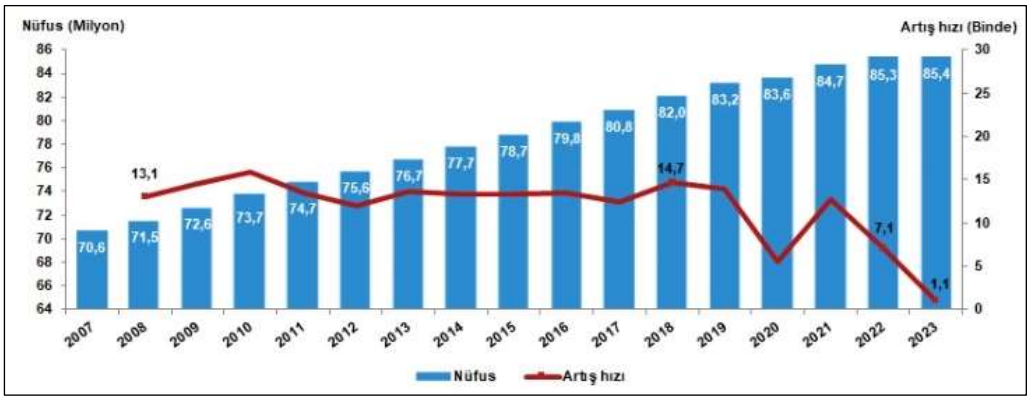

Türkiye'de ikamet eden nüfus, 31 Aralık 2023 tarihi itibarıyla bir önceki yıla göre 92 bin 824 kişi artarak 85 milyon 372 bin 377 kişi oldu. Erkek nüfus 42 milyon 734 bin 71 kişi olurken, kadın nüfus 42 milyon 638 bin 306 kişi oldu. Diğer bir ifadeyle toplam nüfusun %50,1'ini erkekler, %49,9'unu ise kadınlar oluşturdu.

Δ TÜFE/Enflasyon Endeksleri;

TÜFE'deki (2003=100) değişim 2024 yılı Kasım ayında bir önceki aya göre %2,24, bir önceki yılın Aralık ayına göre %42,91, bir önceki yılın aynı ayına göre %47,09 ve on iki aylık ortalamalara göre %60,45 olarak gerçekleşti. Bir önceki yılın aynı ayına göre en az artış gösteren ana grup %26,24 ile ulaştırma oldu. Buna karşılık, bir önceki yılın aynı ayına göre artışın en yüksek olduğu ana grup ise %92,49 ile eğitim oldu. Ana harcama grupları itibarıyla 2024 yılı Kasım ayında bir önceki aya göre en çok azalan ana grup %-0,25 ile giyim ve ayakkabı oldu. Buna karşılık, 2024 yılı Kasım ayında bir önceki aya göre artışın en yüksek olduğu ana grup ise %5,10 ile gıda ve alkolsüz içecekler oldu. Endekste kapsanan 143 temel başlıktan (Amaca Göre Bireysel Tüketim Sınıflaması-COICOP 5'li Düzey) 2024 yılı Kasım ayı itibarıyla, 27 temel başlığın endeksinde düşüş gerçekleşirken, 10 temel başlığın endeksinde değişim olmadı. 106 temel başlığın endeksinde ise artış gerçekleşti. İşlenmemiş gıda ürünleri, enerji, alkollü içkiler ve tütün ile altın hariç TÜFE'deki değişim, 2024 yılı Kasım ayında bir önceki aya göre %1,54, bir önceki yılın Aralık ayına göre %42,28, bir önceki yılın aynı ayına göre %45,68 ve on iki aylık ortalamalara göre %60,56 olarak gerçekleşti. (TUİK)

Bu Belge, 5070 sayılı ‘’ Elektronik İmza Kanunu ’’ çerçevesinde e-imza ile imzalanmıştır.

Δ GSYİH/Büyüme Endeksleri;

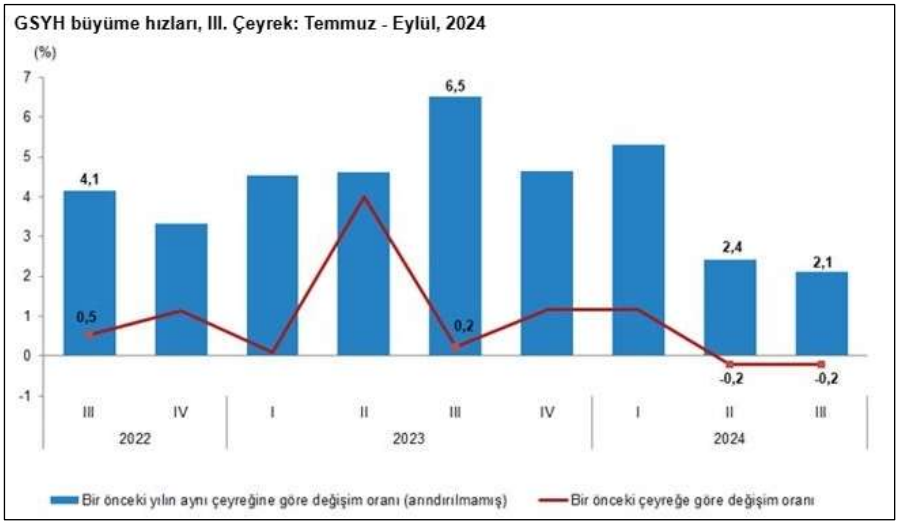

GSYH 2024 yılı üçüncü çeyrek ilk tahmini; zincirlenmiş hacim endeksi olarak, bir önceki yılın aynı çeyreğine göre %2,1 arttı. GSYH'yi oluşturan faaliyetler incelendiğinde; 2024 yılı üçüncü çeyreğinde bir önceki yıla göre zincirlenmiş hacim endeksi olarak; inşaat %9,2, finans ve sigorta faaliyetleri %6,2, tarım sektörü %4,6, gayrimenkul faaliyetleri %2,5, ürün üzerindeki vergiler eksi sübvansiyonlar %2,3, bilgi ve iletişim faaliyetleri %2,2, kamu yönetimi, eğitim, insan sağlığı ve sosyal hizmet faaliyetleri %1,9 ve hizmetler %1,4 arttı. Diğer hizmet faaliyetleri %2,4, sanayi sektörü %2,2, mesleki, idari ve destek hizmet faaliyetleri ise %0,3 azaldı. Mevsim ve takvim etkilerinden arındırılmış GSYH zincirlenmiş hacim endeksi, bir önceki çeyreğe göre %0,2 azaldı. Takvim etkisinden arındırılmış GSYH zincirlenmiş hacim endeksi, 2024 yılı üçüncü çeyreğinde bir önceki yılın aynı çeyreğine göre %1,9 arttı. Üretim yöntemiyle Gayrisafi Yurt İçi Hasıla tahmini, 2024 yılının üçüncü çeyreğinde cari fiyatlarla bir önceki yılın aynı çeyreğine göre %53,3 artarak 11 trilyon 893 milyar 252 milyon TL oldu. GSYH'nin üçüncü çeyrek değeri cari fiyatlarla ABD doları bazında 357 milyar 989 milyon olarak gerçekleşti. Yerleşik hanehalklarının nihai tüketim harcamaları 2024 yılının üçüncü çeyreğinde bir önceki yılın aynı çeyreğine göre zincirlenmiş hacim endeksi olarak %3,1 arttı. Devletin nihai tüketim harcamaları %0,9, gayrisafi sabit sermaye oluşumu ise %0,8 azaldı. Mal ve hizmet ihracatı, 2024 yılının üçüncü çeyreğinde bir önceki yılın aynı çeyreğine göre zincirlenmiş hacim endeksi olarak %0,8 artarken ithalatı %9,6 azaldı. İşgücü ödemelerinin cari fiyatlarla Gayrisafi Katma Değer içerisindeki payı geçen yılın üçüncü çeyreğinde %31,9 iken, bu oran 2024 yılında %36,4 oldu. Net işletme artığı/karma gelirin payı ise %47,8 iken %45,1 oldu. (TUİK)

GSYH sonuçları, III. Çeyrek: Temmuz - Eylül, 2024

		GSYH			
Yıl	Çeyrek	Cari fiyatlarla (Milyon TL)	Cari fiyatlarla (Milyon $)	Zincirlenmiş hacim endeksi	Değişim oranı (%)
2022	**Yıllık**	**15 011 776**	**905 814**	**210,9**	**5,5**
	I	2 519 789	181 490	186,9	7,8
	II	3 424 670	219 665	201,6	7,6
	III	4 273 138	242 416	223,8	4,1
	IV	4 794 179	262 243	231,2	3,3
2023	**Yıllık**	**26 545 722**	**1 130 009**	**221,6**	**5,1**
	I	4 687 492	248 416	195,3	4,5
	II	5 571 440	274 908	210,9	4,6
	III	7 759 106	298 760	238,4	6,5
	IV	8 527 683	307 925	241,9	4,6
2024	I(r)	8 858 428	286 751	205,7	5,3
	II(r)	9 925 986	307 407	216,0	2,4
	III(r)	11 893 252	357 989	243,4	2,1

Bu Belge, 5070 sayılı '' Elektronik İmza Kanunu '' çerçevesinde e-imza ile imzalanmıştır.

Δ TR 10 Yıllık Devlet Tahvili Değişimi;

Aşağıda verilen tablolarda görüldüğü üzere rapor tarihi itibari ile TR 10 yıllık tahvil getirisi %30 bandında, TR 5 yıllık tahvil getirisi %34 bandında, TR 2 yıllık tahvil getirisi %43 bandındadır. Grafikler üzerinden geçmiş dönemler incelendiğinde bu oranların çok daha düşük düzeyde olduğu görülmektedir. Tahvil getirilerinin son dönemde yüksek seviyelerdeki seyir sebebi ülke ekonomisindeki enflasyonist ortamı düzeltmek adına uygulanan yeni ekonomi politikalarıdır.
(Grafik: Bloomberght.com)

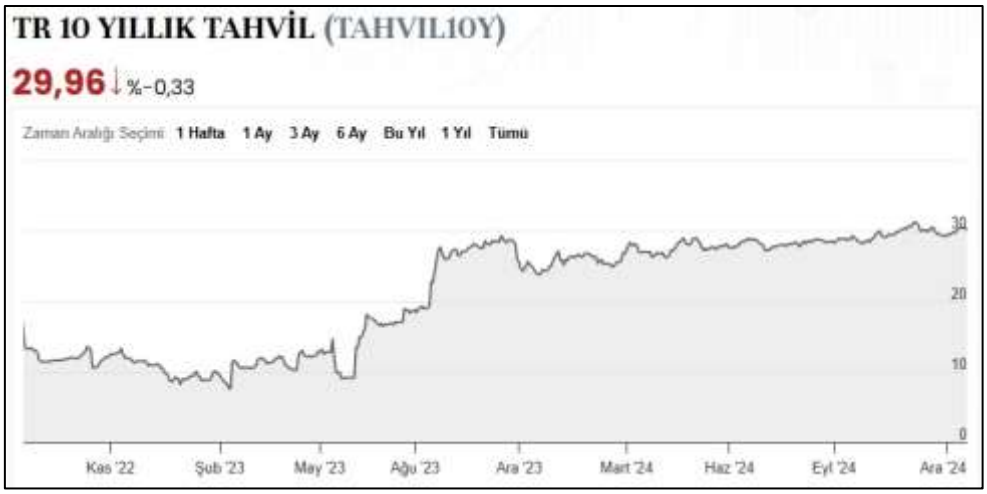

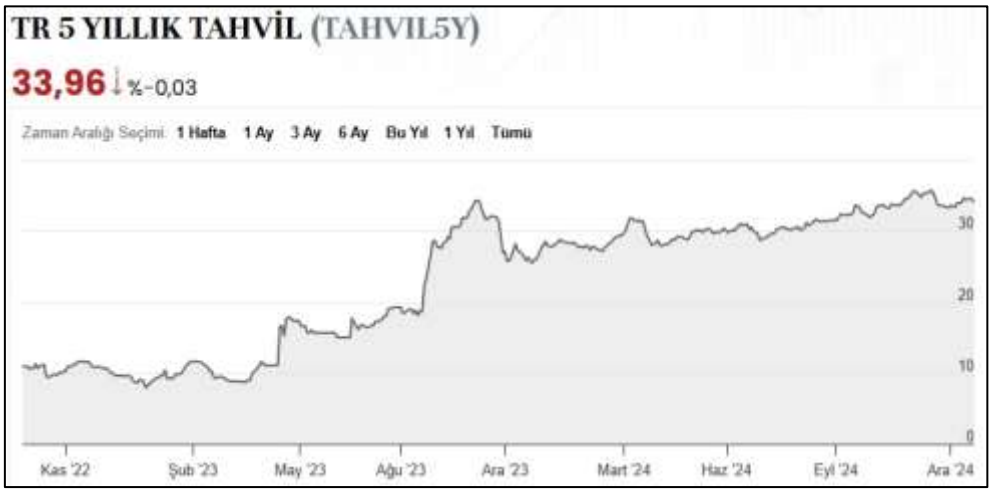

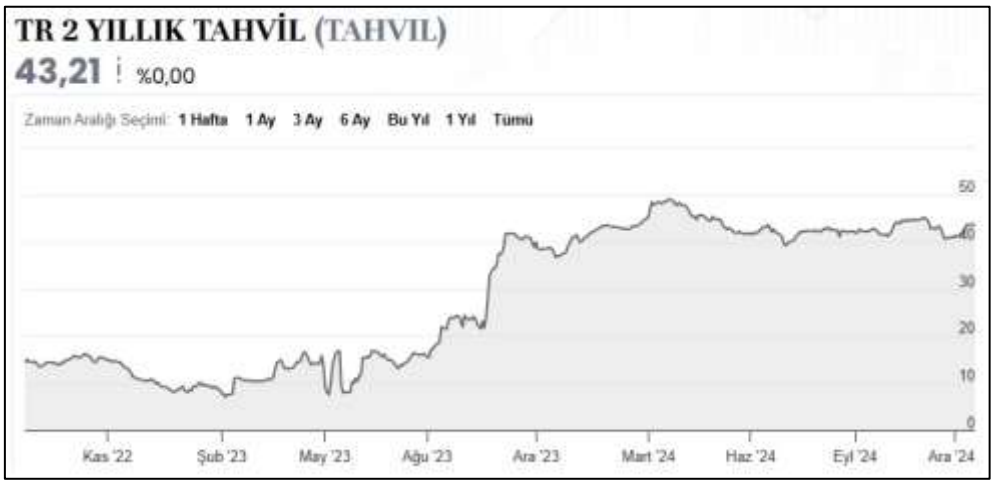

Bu Belge, 5070 sayılı '' Elektronik İmza Kanunu '' çerçevesinde e-imza ile imzalanmıştır.

Referans Faiz Oran Değişimi;

Türk Lirası Gecelik Referans Faiz Oranı, finansal türev ürünlerde, borçlanma araçlarında ve çeşitli finansal sözleşmelerde değişken faiz göstergesi, dayanak varlık veya karşılaştırma ölçütü olarak kullanılabilecek, Türk Lirası kısa vadeli referans faiz oranı ihtiyacını karşılamaya yönelik olarak oluşturulmuştur. Borsa İstanbul tarafından yayımlanan Türk Lirası Referans Faiz Oranları uygulamasıyla hazırlanmış yukarıdaki grafik yıllara göre TR referans faiz oranlarını göstermektedir. TR yıllık referans faiz oranı 2023 yılı ilk yarısında %10 düzeyinde iken rapora tarihi itibari ile %49 civarındadır.

Δ TCMB Faiz Oran Değişimi;

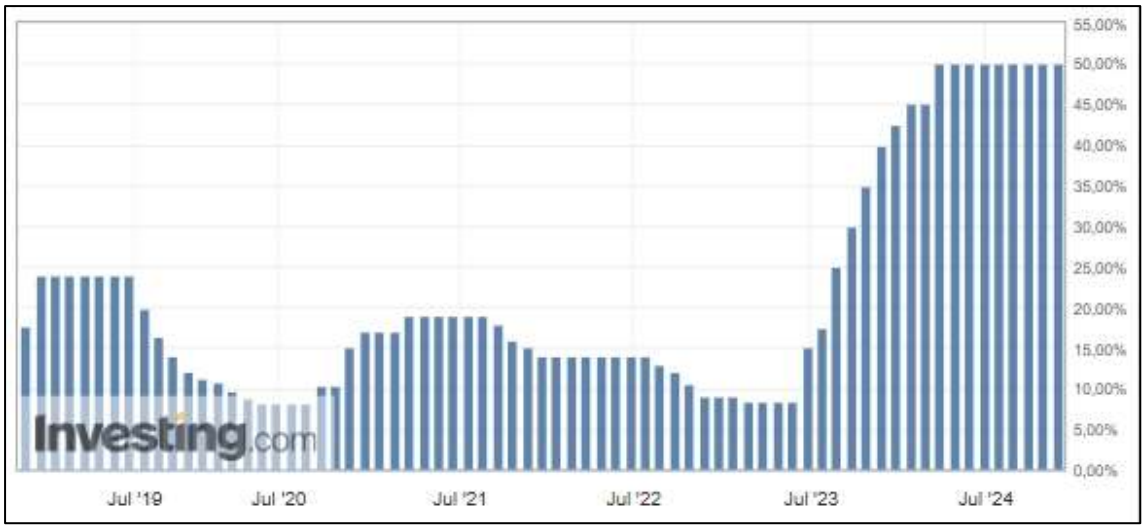

Türkiye Cumhuriyeti Merkez Bankası tarafından açıklanan faiz oranı 2010-2018 yılları arasında ortalama %5,0 - %7,5 aralığında değişmekte iken 2018 Mayıs ayı itibariyle %20,00 seviyesi üzerlerine kadar çıkmış ve 2019 Haziran aynına kadar bu seviyelerde seyrini sürdürmüştür. 2019 Temmuz ayından itibaren düşüş eğilimi ile %8,50 seviyelerine gerilemiştir. 2021 Eylül ayı itibari ile %8,50 seviyelerinde seyrederken 2023 Haziran ayından itibaren gerçekleştirilen ekonomi politikalarındaki değişiklikler ile birlikte yükselişe geçmiş ve %50 seviyesine gelmiştir. Rapor tarihi itibari ile %50 seviyesindedir.

Bu Belge, 5070 sayılı '' Elektronik İmza Kanunu '' çerçevesinde e-imza ile imzalanmıştır.

Δ Türkiye'de Gayrimenkul ve İnşaat Sektörü;

Türkiye genelinde konut satışları Ekim ayında bir önceki yılın aynı ayına göre %76,1 oranında artarak 165 bin 138 oldu. Konut satış sayısının en fazla olduğu iller sırasıyla 24 bin 812 ile İstanbul, 15 bin 257 ile Ankara ve 8 bin 658 ile İzmir olurken, en az olduğu iller sırasıyla 76 ile Hakkari, 97 ile Bayburt ve 112 ile Ardahan olarak gerçekleşti. (TUİK)

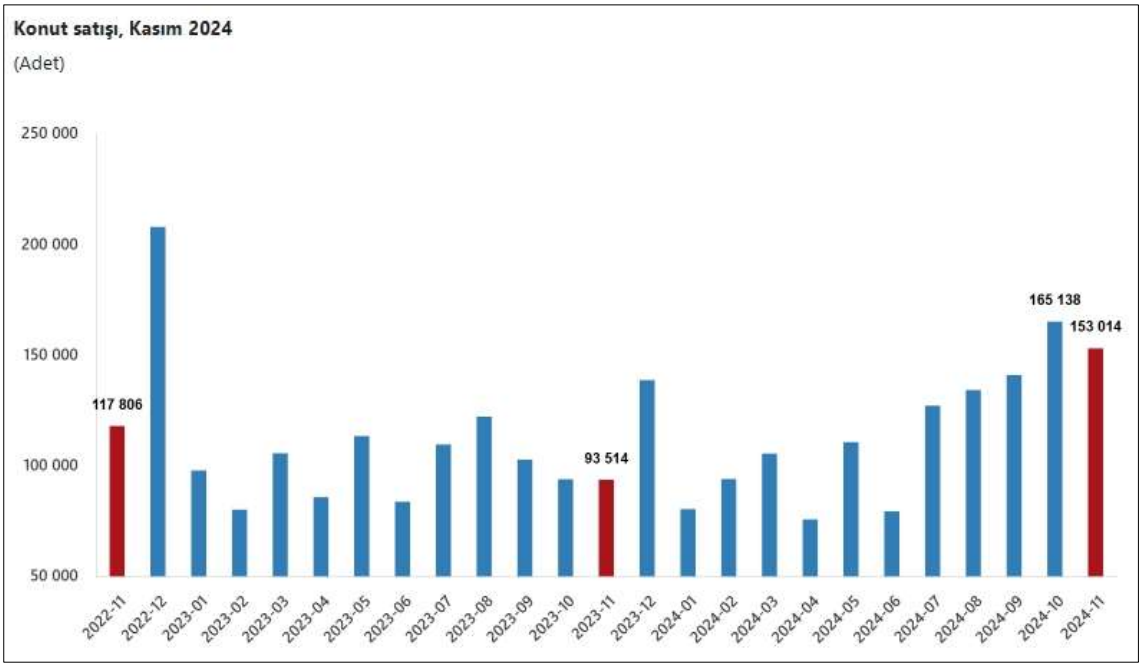

Konut satış sayısı, Kasım 2024

	Kasım			Ocak-Kasım		
	2024	2023	Değişim (%)	2024	2023	Değişim (%)
Satış şekline göre toplam satış	**153 014**	**93 514**	**63,6**	**1 265 388**	**1 087 349**	**16,4**
İpotekli satış	21 804	5 245	315,7	135 209	171 706	-21,3
Diğer satış	131 210	88 269	48,6	1 130 179	915 643	23,4
Satış durumuna göre toplam satış	**153 014**	**93 514**	**63,6**	**1 265 388**	**1 087 349**	**16,4**
İlk el satış	49 274	30 472	61,7	407 832	328 299	24,2
İkinci el satış	103 740	63 042	64,6	857 556	759 050	13,0

Konut satışları Ocak-Kasım döneminde bir önceki yılın aynı dönemine göre %16,4 oranında artarak 1 milyon 265 bin 388 olarak gerçekleşti. Türkiye genelinde ipotekli konut satışları Kasım ayında bir önceki yılın aynı ayına göre %315,7 oranında artarak 21 bin 804 oldu. Toplam konut satışları içinde ipotekli satışların payı %14,2 olarak gerçekleşti. Ocak-Kasım döneminde gerçekleşen ipotekli konut satışları ise bir önceki yılın aynı dönemine göre %21,3 oranında azalarak 135 bin 209 oldu. Kasım ayında 5 bin 213; Ocak-Kasım döneminde ise 32 bin 82 ipotekli konut satışı, ilk el olarak gerçekleşti. Türkiye genelinde diğer konut satışları Kasım ayında bir önceki yılın aynı ayına göre %48,6 oranında artarak 131 bin 210 oldu. Toplam konut satışları içinde diğer satışların payı %85,8 olarak gerçekleşti. Ocak-Kasım döneminde gerçekleşen diğer konut satışları ise bir önceki yılın aynı dönemine göre %23,4 oranında artarak 1 milyon 130 bin 179 oldu.

Bu Belge, 5070 sayılı '' Elektronik İmza Kanunu '' çerçevesinde e-imza ile imzalanmıştır.

Türkiye genelinde ilk el konut satış sayısı Kasım ayında bir önceki yılın aynı ayına göre %61,7 oranında artarak 49 bin 274 oldu. Toplam konut satışları içinde ilk el konut satışının payı %32,2 oldu. İlk el konut satışları Ocak-Kasım döneminde ise bir önceki yılın aynı dönemine göre %24,2 oranında artarak 407 bin 832 olarak gerçekleşti. Türkiye genelinde ikinci el konut satış sayısı Kasım ayında bir önceki yılın aynı ayına göre %64,6 oranında artarak 103 bin 740 oldu. Toplam konut satışları içinde ikinci el konut satışının payı %67,8 oldu. İkinci el konut satışları Ocak-Kasım döneminde ise bir önceki yılın aynı dönemine göre %13,0 oranında artarak 857 bin 556 olarak gerçekleşti. (TUİK)

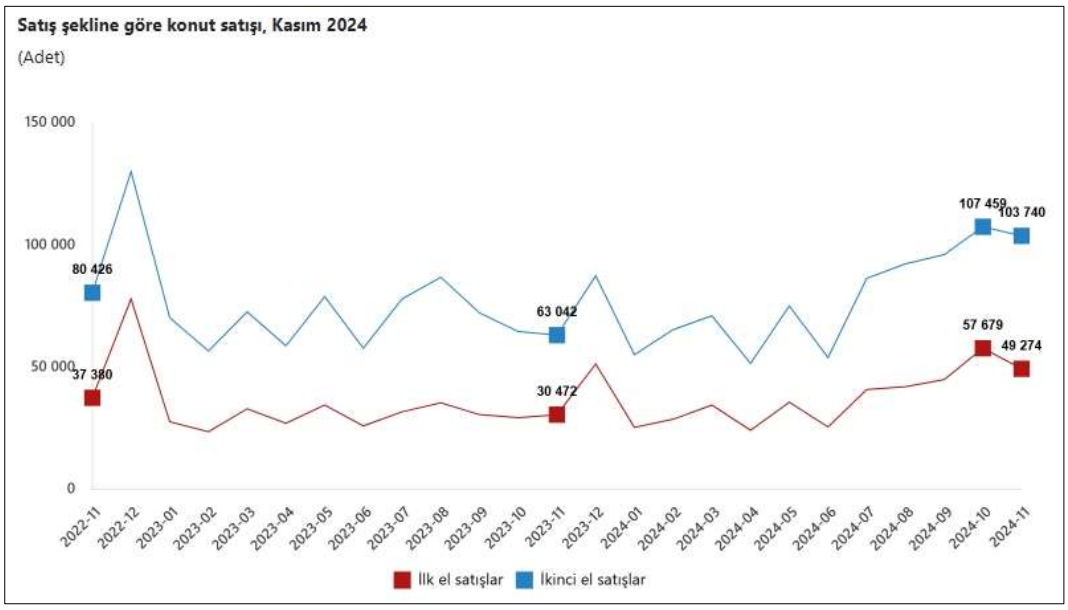

Bir önceki yılın aynı çeyreğine göre, 2024 yılı III. çeyreğinde belediyeler tarafından yapı ruhsatı verilen bina sayısı %18,8, daire sayısı %17,0 ve yüzölçümü %18,9 azaldı. Belediyeler tarafından 2024 yılı III. çeyreğinde yapı ruhsatı verilen binaların toplam yüzölçümü 32,0 milyon m² iken; bunun 17,0 milyon m²'si konut, 8,2 milyon m²'si konut dışı ve 6,8 milyon m²'si ise ortak kullanım alanı olarak gerçekleşti. Belediyeler tarafından 2024 yılı III. çeyreğinde yapı ruhsatı verilen binaların kullanma amacına göre en yüksek yüzölçümü payına 21,2 milyon m² ile iki ve daha fazla daireli ikamet amaçlı binalar sahip oldu. Bunu 2,5 milyon m² ile sanayi binaları ve depolar izledi. Bir önceki yılın aynı çeyreğine göre, 2024 yılı III. çeyreğinde belediyeler tarafından yapı kullanma izin belgesi verilen bina sayısı %2,9 artarken, daire sayısı %3,1 ve yüzölçümü %5,3 azaldı.. (TUİK)

Bu Belge, 5070 sayılı '' Elektronik İmza Kanunu '' çerçevesinde e-imza ile imzalanmıştır.

İnşaat maliyet endeksi, 2024 yılı Ekim ayında bir önceki aya göre %1,48 arttı, bir önceki yılın aynı ayına göre %37,94 arttı. Bir önceki aya göre malzeme endeksi %1,73 arttı, işçilik endeksi %0,98 arttı. Ayrıca bir önceki yılın aynı ayına göre malzeme endeksi %30,67 arttı, işçilik endeksi %55,62 arttı. (TUİK)

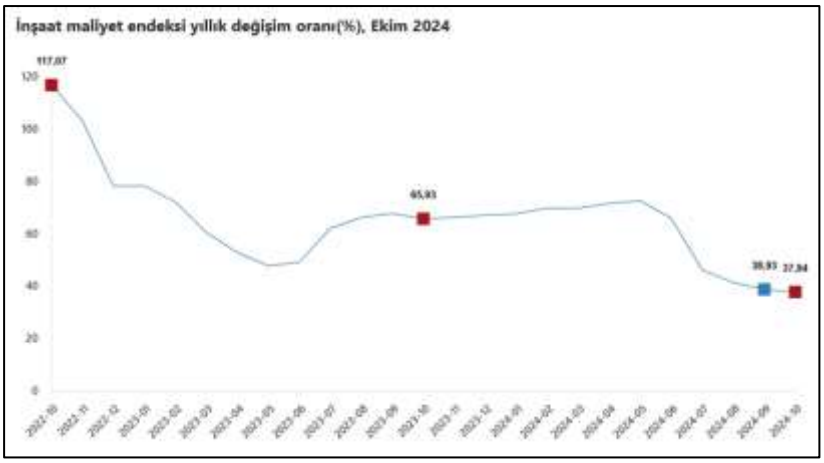

Bina inşaatı maliyet endeksi, bir önceki aya göre %1,33 arttı, bir önceki yılın aynı ayına göre %39,06 arttı. Bir önceki aya göre malzeme endeksi %1,52 arttı, işçilik endeksi %0,96 arttı. Ayrıca bir önceki yılın aynı ayına göre malzeme endeksi %32,29 arttı, işçilik endeksi %54,69 arttı. (TUİK)

Bina dışı yapılar için inşaat maliyet endeksi, bir önceki aya göre %1,96 arttı, bir önceki yılın aynı ayına göre %34,43 arttı. Bir önceki aya göre malzeme endeksi %2,38 arttı, işçilik endeksi %1,04 arttı. Ayrıca bir önceki yılın aynı ayına göre malzeme endeksi %25,85 arttı, işçilik endeksi %59,04 arttı. (TUİK)

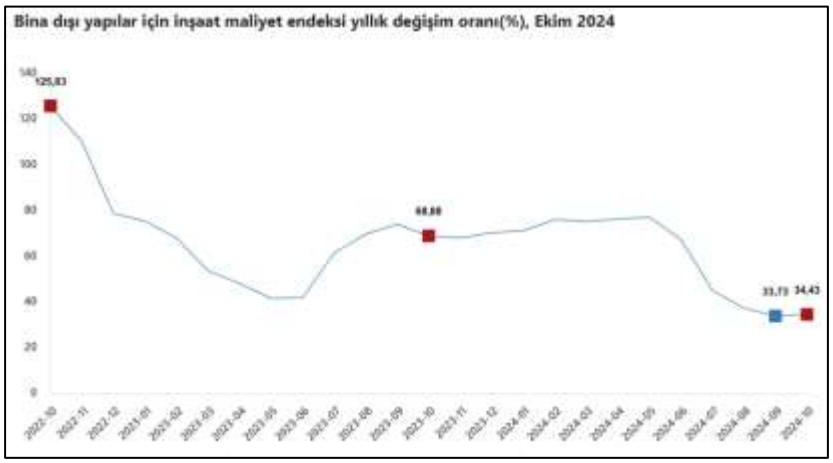

Bu Belge, 5070 sayılı ‘’ Elektronik İmza Kanunu ’’ çerçevesinde e-imza ile imzalanmıştır.

2024 yılı Kasım ayında bir önceki aya göre yüzde 2,8 oranında artan KFE, bir önceki yılın aynı ayına göre nominal olarak yüzde 29,4 oranında artmış, reel olarak ise yüzde 12,0 oranında azalmıştır. (TCMB)

Tablo 1: Konut Fiyat Endeksleri (2023=100)

	TÜRKİYE	İSTANBUL	ANKARA	İZMİR
Konut Fiyat Endeksi	155,4	145,3	163,8	151,8
Yıllık Değişim	%29,4	%26,2	%34,8	%26,7
Aylık Değişim	%2,8	%2,9	%3,4	%1,9

Grafik 1: Konut Fiyat Endeksi (Seviye, 2023=100)

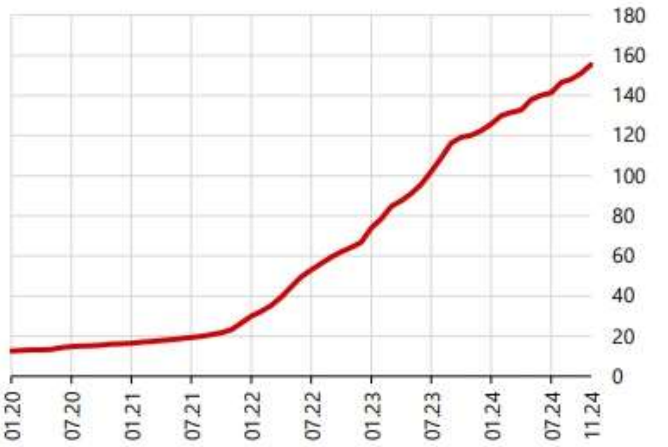

Türkiye'deki konutların kalite etkisinden arındırılmış fiyat değişimlerini izlemek amacıyla hesaplanan Konut Fiyat Endeksi (KFE) (2023=100), 2024 yılı Kasım ayında bir önceki aya göre yüzde **2,8** oranında artarak **155,4** seviyesinde gerçekleşmiştir.

Grafik 2: Konut Fiyat Endeksi (Yıllık % Değişim)

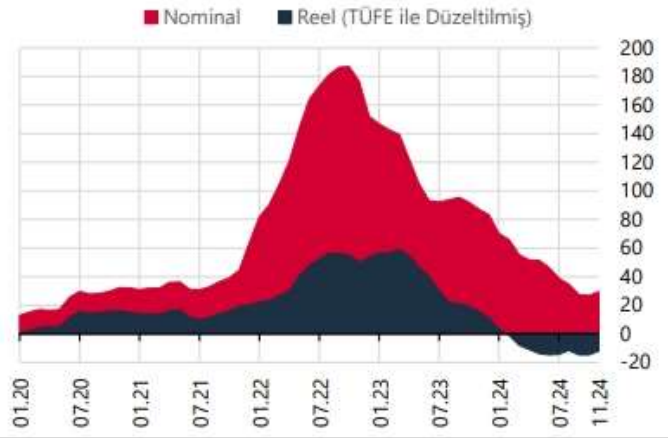

Bir önceki yılın aynı ayına göre yüzde **29,4** oranında artan KFE, aynı dönemde reel olarak yüzde **12,0** oranında azalış göstermiştir.

Bu Belge, 5070 sayılı '' Elektronik İmza Kanunu '' çerçevesinde e-imza ile imzalanmıştır.

4.3 Değerleme İşlemini Olumsuz Yönde Etkileyen veya Sınırlayan Faktörler

Değerleme tarihi itibariyle süreç tamamlanana kadar geçen sürede, değerleme işlemini olumsuz etkileyen veya sınırlayan herhangi bir faktör olmamıştır.

4.4 Gayrimenkulün Fiziki, Yapısal, Teknik ve İnşaat Özellikleri

Δ Ana Gayrimenkul Özellikleri;

Değerlemeye konu Arnavutköy Dursunköy 2. Etap 1. Kısım projesi 151 ada 11 parsel, 152 ada 7 parsel, 153 ada 7 parsel ve 154 ada 7 parsel üzerinde yer almaktadır.

Değerlemeye konu taşınmazlardan 151 ada 11 parsel 13.502,36 m² yüzölçümüne sahiptir. Parsel geometrik olarak yamuk, topografik olarak eğimli bir yapıdadır. Yapı ruhsatlarına göre parsel üzerinde 9 adet blok projelendirilmiştir.

Değerlemeye konu taşınmazlardan 152 ada 7 parsel 28.917,84 m² yüzölçümüne sahiptir. Parsel geometrik olarak yamuk, topografik olarak eğimli bir yapıdadır. Yapı ruhsatlarına göre parsel üzerinde 18 adet blok projelendirilmiştir.

Değerlemeye konu taşınmazlardan 153 ada 7 parsel 26.912.74 m² yüzölçümüne sahiptir. Parsel geometrik olarak yamuk, topografik olarak eğimli bir yapıdadır. Yapı ruhsatlarına göre parsel üzerinde 17 adet blok projelendirilmiştir.

Değerlemeye konu taşınmazlardan 154 ada 7 parsel 22.753.16 m² yüzölçümüne sahiptir. Parsel geometrik olarak yamuk, topografik olarak eğimli bir yapıdadır. Yapı ruhsatlarına göre parsel üzerinde 14 adet blok projelendirilmiştir.

Projede yer alan bağımsız bölümlerin blok, kat, cephe, kullanım alanı vb. diğer bilgiler ekler kısmında tablo olarak verilmiştir. Projenin genel inşa seviyesi %14'dür.

ADA	PARSEL	KULLANIM ŞEKLİ	ODA SAYISI	ADET	SATIŞA ESAS BRÜT ALAN (m²)			
					TOPLAM	MİNİMUM	ORTALAMA	MAKSİMUM
151	11	DAİRE	1+1	6	377	62	63	64
			2+1	115	10.066	86	89	93
			3+1	57	6.761	117	119	120
152	7	DAİRE	1+1	15	935	59	63	65
			2+1	243	21.320	77	88	95
			3+1	103	12.182	116	119	122
		DÜKKAN	TİCARİ	19	1.938	65	93	113
153	7	DAİRE	1+1	10	626	61	63	64
			2+1	193	16.835	85	89	93
			3+1	141	16.674	116	118	120
154	7	DAİRE	1+1	12	732	58	62	64
			2+1	171	14.929	75	88	92
			3+1	99	11.664	116	118	119
		DÜKKAN	TİCARİ	12	1.202	65	93	113
TOPLAM				1196	116241,26			

4.5 Varsa, Mevcut Yapıyla veya İnşaatı Devam Eden Projeyle İlgili Tespit Edilen Ruhsata aykırı Durumlara İlişki Bilgiler

Rapora konu projenin inşa çalışmaları ruhsatlarına uygun şekilde devam etmektedir.

4.6 Ruhsat Alınmış Yapılarda Yapılan Değişikliklerin 3194 Sayılı İmar Kanunu'nun 21.nci Maddesi Kapsamında Yeniden Ruhsat Alınmasını Gerektirir Değişiklikler Olup Olmadığı Hakkında Bilgi

Değerlemeye konu proje ile ilgili yeniden ruhsat alınmasını gerektirecek bir durum bulunmamaktadır.

4.7 Gayrimenkulün Değerleme Tarihi İtibariyle Hangi Amaçla Kullanıldığı, Gayrimenkul Arsa veya Arazi İse Üzerinde Herhangi Bir Yapı Bulunup Bulunmadığı ve Varsa, Bu Yapıların Hangi Amaçla Kullanıldığı Hakkında Bilgi

Parseller üzerinde hali hazırda Arnavutköy Dursunköy 2. Etap 1. Kısım Proje inşası çalışmaları devam etmektedir.

Bu Belge, 5070 sayılı '' Elektronik İmza Kanunu '' çerçevesinde e-imza ile imzalanmıştır.

5. KULLANILAN DEĞERLEME YÖNTEMLERİ

UDS Tanımlı Değer Esası – Pazar Değeri:

↗Pazar değeri, bir varlık veya yükümlülüğün, uygun pazarlama faaliyetleri sonucunda, istekli bir satıcı ve istekli bir alıcı arasında, tarafların bilgili ve basiretli bir şekilde ve zorlama altında kalmaksızın hareket ettikleri, muvazaasız bir işlem ile değerleme tarihi itibarıyla el değiştirmesinde kullanılması gerekli görülen tahmini tutardır. Pazar değerinin tanımı aşağıdaki kavramsal çerçeveye uygun olarak uygulanması *gerekir*:

(a) "Tahmini tutar" ifadesi muvazaasız bir pazar işleminde varlık için para cinsinden ifade edilen fiyat anlamına gelmektedir. Pazar değeri, değerleme tarihi itibarıyla, pazarda pazar değeri tanımına uygun olarak makul şartlarda elde edilebilecek en olası fiyattır. Bu fiyat, satıcı tarafından makul şartlarda elde edilebilecek en iyi ve alıcı tarafından makul şartlarda elde edilebilecek en avantajlı fiyattır. Bu tahmin, özellikle de satışla ilişkili herhangi bir tarafça sağlanmış özel bedeller veya imtiyazlar, standart olmayan bir finansman, sat ve geri kirala sözleşmesi gibi özel şartlara veya koşullara dayanarak arttırılmış veya azaltılmış bir tahmini fiyatı veya sadece belirli bir malike veya alıcıya yönelik herhangi bir değer unsurunu kapsamaz.

(b) "El değiştirmesinde kullanılacak" ifadesi, bir varlığın veya yükümlülüğün değerinin, önceden belirlenmiş bir tutar veya gerçek satış fiyatından ziyade tahmini bir değer olduğu duruma atıfta bulunur. Bu fiyat değerleme tarihi itibariyle, pazar değeri tanımındaki tüm unsurları karşılayan bir işlemdeki fiyattır;

(c) "Değerleme tarihi itibarıyla" ifadesi değerin belirli bir tarih itibarıyla belirlenmesini ve o zamana özgü olmasını gerektirir. Pazarlar ve pazar koşulları değişebileceğinden, tahmini değer başka bir zamanda doğru veya uygun olmayabilir. Değerleme tutarı, pazarın durumunu ve içinde bulunduğu koşulları başka bir tarihte değil sadece değerleme tarihi itibarıyla yansıtır;

(d) "İstekli bir alıcı arasında" ifadesi alım niyetiyle harekete geçmiş olan, ancak zorunlu kalmış olmayan bir alıcı anlamına gelmektedir. Bu alıcı her fiyattan satın almaya hevesli veya kararlı değildir. Bu alıcı, var olduğunun kanıtlanması veya tahmin edilmesi mümkün olmayan, sanal veya varsayımsal bir pazardan ziyade mevcut pazar gerçeklerine ve mevcut pazar beklentilerine uygun olarak satın alır. Var olduğu kabul edilen bir alıcı pazarın gerektirdiğinden daha yüksek bir fiyat ödemeyecektir. Varlığın mevcut sahibi ise pazarı oluşturanlar arasında yer almaktadır.

(e) "İstekli bir satıcı" ifadesi ise belirli fiyattan satmaya hevesli veya mecbur olmayan, ya da mevcut pazar tarafından makul görülmeyen bir fiyatta ısrar etmeyen bir satıcı anlamına gelmektedir. İstekli satıcı, fiyat her ne olursa olsun, varlığı uygun pazarlama faaliyetleri sonucunda açık pazarlarda, pazar şartlarında elde edilebilecek en iyi fiyattan satmak istemektedir. Varlığın asıl sahibinin gerçekte içinde bulunduğu koşullar, yukarıda anılan şartlara dâhil değildir, çünkü istekli satıcı varsayımsal bir maliktir.

(f) "Muvazaasız bir işlem" ifadesi, fiyatın pazarın fiyat seviyesini yansıtmamasına veya yükseltmesine yol açabilecek, örneğin ana şirket ve bağlı şirket veya ev sahibi ve kiracı gibi taraflar değil, aralarında belirli ve özel bir ilişki bulunmayan taraflar arasında yapılan bir işlem anlamına gelmektedir. Pazar değeri işlemlerinin, her biri bağımsız olarak hareket eden ilişkisiz taraflar arasında yapıldığı varsayılır.

(g) "uygun pazarlama faaliyetleri sonucunda" ifadesi, varlığın pazara çıkartılarak en uygun şekilde pazarlanması halinde pazar değeri tanımına uygun olarak elde edilebilecek en iyi fiyattan satılmış olması anlamına gelmektedir. Satış yönteminin, satıcının erişime sahip olduğu pazarda en iyi fiyatı elde edeceği en uygun yöntem olduğu kabul edilir. Varlığın pazara çıkartılma süresi sabit bir süre olmayıp, varlığın türüne ve pazar koşullarına göre değişebilir. Burada tek kriter, varlığın yeterli sayıda pazar katılımcısının dikkatini çekmesi için yeterli süre tanınması gerekliliğidir. Pazara çıkartılma zamanı değerleme tarihinden önce gerçekleşmelidir,

Bu Belge, 5070 sayılı '' Elektronik İmza Kanunu '' çerçevesinde e-imza ile imzalanmıştır.

(h) "Tarafların bilgili ve basiretli bir şekilde hareket etmeleri" ifadesi, istekli satıcının ve istekli alıcının değerleme tarihi itibarıyla pazarın durumu, varlığın yapısı, özellikleri, fiili ve potansiyel kullanımları hakkında makul ölçülerde bilgilenmiş olduklarını varsaymaktadır. Tarafların her birinin bu bilgiyi, işlemde kendi ilgili konumları açısından en avantajlı fiyatı elde etmek amacıyla basiretli bir şekilde kullandıkları varsayılır. Basiret, faydası sonradan anlaşılan bir tecrübenin avantajıyla değil, değerleme tarihi itibarıyla pazar şartları dikkate alınarak değerlendirilir.

Örneğin fiyatların düştüğü bir ortamda önceki pazar seviyelerinin altında bir fiyattan varlıklarını satan bir satıcı basiretsiz olarak kabul edilmez. Bu gibi durumlarda, pazarlarda değişen fiyat koşulları altında varlıkların el değiştirildiği diğer işlemler için geçerli olduğu gibi, basiretli alıcılar veya satıcılar o anda mevcut en iyi pazar bilgileri doğrultusunda hareket edeceklerdir.

(i) "Zorlama altında kalmaksızın" ifadesi ise taraflardan her birinin zorlanmış olmaksızın veya baskı altında kalmaksızın bu işlemi yapma niyetiyle harekete geçmiş olmasıdır.

↗ Pazar değeri kavramı, *katılımcıların* özgür olduğu açık ve rekabetçi bir pazarda pazarlık edilen fiyat olarak kabul edilmektedir. Bir varlığın pazarı, uluslararası veya yerel bir pazar olabilir. Bir pazar çok sayıda alıcı ve satıcıdan veya karakteristik olarak sınırlı sayıda *pazar katılımcısından* oluşabilir. Varlığın satışa sunulduğunun varsayıldığı pazar, teorik olarak el değiştiren *varlığın* normal bir şekilde el değiştirdiği bir pazardır.

↗ Bir *varlığın* pazar değeri onun en verimli ve en iyi kullanımını yansıtır. En verimli ve en iyi kullanım, bir varlığın potansiyelinin yasal olarak izin verilen ve finansal olarak karlı olan en yüksek düzeyde kullanımıdır. En verimli ve en iyi kullanım, bir *varlığın* mevcut kullanımının devamı ya da alternatif başka bir kullanım ol*abilir*. Bu, bir *pazar katılımcısının* varlık için teklif edeceği fiyatı hesaplarken varlık için planladığı kullanıma göre belirlenir.

↗ Değerleme girdilerinin yapısının ve kaynağının, sonuçta *değerleme amacı* ile ilgili olması *gereken* değer esasını yansıtması *gerekir*. Örneğin, pazar değerini belirlemek amacıyla, pazardan türetilmiş veriler kullanılmak şartıyla, farklı yaklaşımlar ve yöntemler kullan*ılabilir*. Pazar yaklaşımı tanım olarak pazardan türetilmiş girdileri kullanır. Gelir yaklaşımını kullanarak pazar değerini belirlemek için, *katılımcılar* tarafından benimsenen girdilerin ve varsayımların kullanılması *gerekli görülmektedir*. Maliyet yaklaşımını kullanarak pazar değerini belirlemek için, eşdeğer kullanıma sahip bir varlığın maliyetinin ve uygun aşınma oranının, pazar esaslı maliyet ve aşınma analizleriyle belirlenmesi *gerekli görülmektedir*.

↗ Değerlemesi yapılan *varlık* için mevcut verilere ve pazarla ilişkili koşullara göre en geçerli ve en uygun değerleme yönteminin veya yöntemlerinin tespit edilmesi *gerekir*. Uygun bir şekilde analiz edilmiş ve pazardan elde edilmiş verilere dayanması halinde, kullanılan her bir yaklaşımın veya yöntemin, pazar değeri ile ilgili bir gösterge sağlaması *gerekli görülmektedir*.

↗ Pazar değeri bir *varlığın,* pazardaki diğer alıcıların elde edemediği, belirli bir malik veya alıcı için değer ifade eden niteliklerini yansıtmaz. Böyle avantajlar, bir *varlığın* fiziksel, coğrafi, ekonomik veya yasal özellikleriyle ilişkili ol*abilir*. Pazar değeri, belirli bir tarihte belirli bir istekli alıcının değil, herhangi bir istekli bir alıcının olduğunu varsaydığından, buna benzer tüm değer unsurlarının göz ardı edilmesini gerektirmektedir.

<u>Değerleme Yöntemleri</u>

Değerleme yaklaşımlarının uygun ve değerlenen varlıklarının içeriği ile ilişkili olmasına dikkat edilmesi gerekir. Aşağıda tanımlanan ve açıklanan üç yaklaşım değerlemede kullanılan temel yaklaşımlardır. Bunların tümü, fiyat dengesi, fayda beklentisi veya ikame ekonomi ilkelerine dayanmaktadır. Temel değerleme yaklaşımlarına aşağıda yer verilmektedir:

(A) Pazar Yaklaşımı **(B)** Gelir Yaklaşımı **(C)** Maliyet Yaklaşımı

Bu Belge, 5070 sayılı '' Elektronik İmza Kanunu '' çerçevesinde e-imza ile imzalanmıştır.

Bu temel değerleme yaklaşımlarının her biri farklı, ayrıntılı uygulama yöntemlerini içerir.

Bir varlığa ilişkin değerleme yaklaşımlarının ve yöntemlerinin seçiminde amaç belirli durumlara en uygun yöntemin bulunmasıdır. Bir yöntemin her duruma uygun olması söz konusu değildir. Seçim sürecinde asgari olarak aşağıdakiler dikkate alınır:

(a) değerleme görevinin koşulları ve amacı ile belirlenen uygun değer esas(lar)ı ve varsayılan kullanım(lar)ı, **(b)** olası değerleme yaklaşımlarının ve yöntemlerinin güçlü ve zayıf yönleri, **(c)** her bir yöntemin varlığın niteliği ve ilgili pazardaki katılımcılar tarafından kullanılan yaklaşımlar ve yöntemler bakımından uygunluğu, **(d)** yöntem(ler)in uygulanması için gereken güvenilir bilginin mevcudiyeti.

5.1 Pazar Yaklaşımı

Δ Pazar Yaklaşımını Açıklayıcı Bilgiler, Konu Gayrimenkulün Değerleme İçin Bu Yaklaşımın Kullanılma Nedenleri

Pazar yaklaşımı *varlığın*, fiyat bilgisi elde edilebilir olan aynı veya karşılaştırılabilir (benzer) *varlıklarla* karşılaştırılması suretiyle gösterge niteliğindeki değerin belirlendiği yaklaşımı ifade eder. Aşağıda yer verilen durumlarda, pazar yaklaşımının uygulanması ve bu yaklaşıma önemli ve/veya anlamlı ağırlık verilmesi gerekli görülmektedir: **(a)** değerleme konusu varlığın değer esasına uygun bir bedelle son dönemde satılmış olması, **(b)** değerleme konusu varlığın veya buna önemli ölçüde benzerlik taşıyan varlıkların aktif olarak işlem görmesi ve/veya **(c)** önemli ölçüde benzer varlıklar ile ilgili sık yapılan ve/veya güncel gözlemlenebilir işlemlerin söz konusu olması.

Karşılaştırılabilir pazar bilgisinin varlığın tıpatıp veya önemli ölçüde benzeriyle ilişkili olmaması halinde, *değerlemeyi gerçekleştirenin* karşılaştırılabilir *varlıklar* ile değerleme konusu *varlık* arasında niteliksel ve niceliksel benzerliklerin ve farklılıkların karşılaştırmalı bir analizini yapması *gerekir*. Bu karşılaştırmalı analize dayalı düzeltme yapılmasına genelde ihtiyaç duyulacaktır. Bu düzeltmelerin makul olması ve *değerlemeyi gerçekleştirenlerin* düzeltmelerin gerekçeleri ile nasıl sayısallaştırıldıklarına raporlarında yer vermeleri *gerekir*.

Pazar yaklaşımında genellikle her biri farklı çarpanlara sahip karşılaştırılabilir varlıklardan elde edilen pazar çarpanları kullanılır. Belirlenen aralıktan uygun çarpanın seçimi niteliksel ve niceliksel faktörlerin dikkate alındığı bir değerlendirmenin yapılmasını gerektirir.

Δ Fiyat Bilgisi Tespit Edilen Emsal Bilgileri ve Bu Bilgilerin Kaynağı

Emsal 1 [Satılık Arsa]: Değerleme konusu taşınmazların bulunduğu bölgede, Emsal:0.95 Konut Alanı imarlı 363 m^2 arsa nitelikli taşınmaz 9.250.000 TL bedel ile pazarlıklı olarak satılıktır.

İlgilisi: 0537 873 68 26

Emsal 2 [Satılık Arsa]: Değerleme konusu taşınmazların bulunduğu bölgede, Emsal:0.95 Konut Alanı imarlı 350 m^2 arsa nitelikli taşınmaz 8.750.000 TL bedel ile pazarlıklı olarak satılıktır.

İlgilisi: 0538 355 82 71

Emsal 3 [Satılık Arsa]: Değerleme konusu taşınmazların bulunduğu bölgede, Emsal:0.95 Konut Alanı imarlı 355 m^2 arsa nitelikli taşınmaz 7.500.000 TL bedel ile pazarlıklı olarak satılıktır.

İlgilisi: 0507 468 24 44

Emsal 4 [Satılık Arsa]: Değerleme konusu taşınmazların bulunduğu bölgede, Emsal:0.95 Konut Alanı imarlı 295 m^2 arsa nitelikli taşınmaz 5.750.000 TL bedel ile pazarlıklı olarak satılıktır.

İlgilisi: 0542 271 33 90

Bu Belge, 5070 sayılı '' Elektronik İmza Kanunu '' çerçevesinde e-imza ile imzalanmıştır.

Emsal 5 [Satılık Arsa]: Değerleme konusu taşınmazların bulunduğu bölgede, Emsal:0.95 Konut Alanı imarlı 739 m² arsa nitelikli taşınmaz 15.250.000 TL bedel ile pazarlıklı olarak satılıktır.

İlgilisi: 0507 023 17 17

EMSAL DÜZELTME TABLOSU (SATILIK ARSA)										
İçerik	**Emsal 1**		**Emsal 2**		**Emsal 3**		**Emsal 4**		**Emsal 5**	
Yüzölçümü (m²)	363,00m²		350,00m²		355,00m²		295,00m²		739,00m²	
Satış fiyatı	₺9.250.000,00		₺8.750.000,00		₺7.500.000,00		₺5.750.000,00		₺15.250.000,00	
m² birim fiyatı	₺25.482,09		₺25.000,00		₺21.126,76		₺19.491,53		₺20.635,99	
Pazarlık	10%	-	10%	-	10%	-	10%	-	10%	-
Konum Şerefiyesi	15%	-	15%	-	15%	-	15%	-	15%	-
İmar Durumu Şerefiyesi	20%	-	20%	-	20%	-	20%	-	20%	-
İndirgenmiş birim fiyat	**14.015 TL**		**13.750 TL**		**11.620 TL**		**10.720 TL**		**11.350 TL**	
Ortalama Birim fiyat	**12.291TL/m²**									

Emsal 6 [Satılık Konut]: Değerleme konusu taşınmazlara alternatif bölgede, yeni inşa edilmiş güvenlikli site içerisinde ara kat konumlu, 150 m² kullanım alanlı konut 7.400.000 TL bedel ile pazarlıklı olarak satılıktır.

İlgilisi : 0532 660 28 80

Emsal 7 [Satılık Konut]: Değerleme konusu taşınmazlara alternatif bölgede, yeni inşa edilmiş güvenlikli site içerisinde ara kat konumlu, 120 m² kullanım alanlı konut 5.900.000 TL bedel ile pazarlıklı olarak satılıktır.

İlgilisi : 0535 064 68 78

Emsal 8 [Satılık Konut]: Değerleme konusu taşınmazlara alternatif bölgede, yeni inşa edilen güvenlikli site içerisinde ara kat konumlu, 110 m² kullanım alanlı konut 5.100.000 TL bedel ile pazarlıklı olarak satılıktır.

İlgilisi : 0553 775 72 53

Emsal 9 [Satılık Konut]: Değerleme konusu taşınmazlara alternatif bölgede, yeni inşa edilmiş güvenlikli site içerisinde ara kat konumlu, 110 m² kullanım alanlı konut 5.150.000 TL bedel ile pazarlıklı olarak satılıktır.

İlgilisi : 0537 634 92 86

Emsal 10 [Satılık Konut]: Değerleme konusu taşınmazlara alternatif bölgede, yeni inşa edilen güvenlikli site içerisinde ara kat konumlu, 85 m² kullanım alanlı konut 3.900.000 TL bedel ile pazarlıklı olarak satılıktır.

İlgilisi : 0533 091 61 82

EMSAL DÜZELTME TABLOSU (SATILIK KONUT)										
İçerik	**Emsal 6**		**Emsal 7**		**Emsal 8**		**Emsal 9**		**Emsal 10**	
Brüt alanı (m²)	150,00m²		120,00m²		110,00m²		110,00m²		85,00m²	
Satış fiyatı	₺7.400.000,00		₺5.900.000,00		₺5.100.000,00		₺5.150.000,00		₺3.900.000,00	
m² birim fiyatı	₺49.333,33		₺49.166,67		₺46.363,64		₺46.818,18		₺45.882,35	
Pazarlık	5%	-	5%	-	5%	-	5%	-	5%	-
İndirgenmiş birim fiyat	**46.867 TL**		**46.708 TL**		**44.045 TL**		**44.477 TL**		**43.588 TL**	
Ortalama Birim fiyat	**45.137TL/m²**									

Emsal 11 [Satılık Dükkan]: Değerleme konusu taşınmazlara alternatif bölgede, 103 m² kullanım alanına sahip olduğu beyan edilen dükkan 8.240.000 TL bedel ile pazarlıklı olarak satılıktır.

Bu Belge, 5070 sayılı '' Elektronik İmza Kanunu '' çerçevesinde e-imza ile imzalanmıştır.

İlgilisi: 0535 627 40 61

Emsal 12 [Satılık Dükkan]: Değerleme konusu taşınmazlara alternatif bölgede, 120 m² kullanım alanına sahip olduğu beyan edilen dükkan 9.650.000 TL bedel ile pazarlıklı olarak satılıktır.

İlgilisi: 0212 597 16 61

Emsal 13 [Satılık Dükkan]: Değerleme konusu taşınmazlara alternatif bölgede, 250 m² kullanım alanına sahip olduğu beyan edilen dükkan 15.000.000 TL bedel ile pazarlıklı olarak satılıktır.

İlgilisi: 0537 492 59 12

Emsal 14 [Satılık Dükkan]: Değerleme konusu taşınmazlara alternatif bölgede, 100 m² kullanım alanına sahip olduğu beyan edilen dükkan 6.500.000 TL bedel ile pazarlıklı olarak satılıktır.

İlgilisi: 0530 525 77 36

Emsal 15 [Satılık Dükkan]: Değerleme konusu taşınmazlara alternatif bölgede, 115 m² kullanım alanına sahip olduğu beyan edilen dükkan 7.000.000 TL bedel ile pazarlıklı olarak satılıktır.

İlgilisi: 0541 812 62 57

EMSAL DÜZELTME TABLOSU (SATILIK DÜKKAN)										
İçerik	**Emsal 11**		**Emsal 12**		**Emsal 13**		**Emsal 14**		**Emsal 15**	
Brüt alanı (m²)	**103,00m²**		**120,00m²**		**250,00m²**		**100,00m²**		**115,00m²**	
Satış fiyatı	**8.240.000 TL**		**9.650.000 TL**		**15.000.000 TL**		**6.500.000 TL**		**7.000.000 TL**	
m² birim fiyatı	**80.000 TL**		**80.417 TL**		**60.000 TL**		**65.000 TL**		**60.870 TL**	
Pazarlık	**5%**	**-**	**5%**	**-**	**5%**	**-**	**5%**	**-**	**5%**	**-**
Konum Şerefiyesi	**15%**	**-**	**15%**	**-**	**15%**	**-**	**15%**	**-**	**15%**	**-**
İndirgenmiş birim fiyat	**64.000 TL**		**64.333 TL**		**48.000 TL**		**52.000 TL**		**48.696 TL**	
Ortalama Birim fiyat	**55.406TL/m²**									

Δ Kullanılan Emsallerin Sanal Ortamdaki Haritalarından Çıkartılmış, Değerlemeye Konu Gayrimenkule Olan Yakınlığını Gösteren Krokiler

Bu Belge, 5070 sayılı '' Elektronik İmza Kanunu '' çerçevesinde e-imza ile imzalanmıştır.

Δ Emsallerin Nasıl Dikkate Alındığına İlişkin ayrıntılı Açıklama, Emsal Bilgilerinde Yapılan Düzeltmeler, Düzeltmelerin Yapılma Nedenine İlişkin Detaylı Açıklamalar ve Diğer Varsayımlar

Emsal taşınmazların pazarlık paylarına yönelik oranların oluşturulması aşamasında, emsallerin ilgilileri ile görüşülerek emsaller için verilen teklif bilgileri alınmış, söz konusu emsallerin mülk sahiplerinin beklentileri öğrenilmiş, ilgili gayrimenkul danışmanlarının emsalin mevcut piyasa alıcı bulup bulamayacağına yönelik görüşler edinilmiş, bu görüşler ile birlikte emsallerin alıcı bulabileceği makul fiyat bilgisi edinilmiştir. Alınan bu bilgi ve görüşler doğrultusunda emsallerin pazarlık payları belirlenmiştir.

Pazar yöntemi analizi ile elde edilen emsaller ve bölge emlakçılarından alınan beyanlar sonucunda, değerlemeye konu taşınmazın konumu ve mevcut imar durumu da göz önünde bulundurulduğunda arsa birim m² değerinin 12.000-TL ile 13.000-TL aralığında olabileceğine kanaat getirilmiştir.

Emsallerin imar durumları kıyaslanarak yapılaşma hakları bakımından avantajları ve dezavantajları değerlendirilmiş, buna göre imar durumu şerefiyesi satırında gerekli düzeltmeler yapılmıştır. Verilen arsa emsalleri yapılaşma bakımından daha yoğun alanda yer almakta olup konum bakımından avantajlı oldukları kanaatiyle rapora konu taşınmazlara için negatif yönde şerefiye uygulanmıştır.

Verilen dükkan emsallerinin bulunduğu alandaki yapılaşma, rapora konu taşınmazların bulunduğu alana göre daha yoğun olup ticari hareketlilik de mevcuttur. Rapora konu taşınmazların bulunduğu alan ise henüz yeni yapılaşmakta olup bölgenin ticari hareketliliği belirsizdir. Ancak alanda geliştirilen projelerin yoğunluğu da dikkate alınarak değerlemeye konu projede yer alan dükkan nitelikli taşınmazlar için negatif yönde şerefiye uygulanmıştır.

Rapora konu proje değerinin tespiti ve arsa değerinin tespiti için ayrıca nakit akışı yöntemi de kullanılmıştır. Buna göre; proje alanında konut nitelikli taşınmazların birim değerinin 40.000-50.000 TL/m² aralığında, dükkan nitelikli taşınmazların birim değerinin 50.000-60.000 TL/m² aralığında olabileceğine kanaat getirilmiştir.

Nakit akış tablosu ile ilgili veriler raporun 5.4 maddesinde bulunmaktadır.

Δ Pazar Yaklaşımı İle Ulaşılan Sonuç

Bölgede, satılık veya yakın dönemde satışı gerçekleşmiş arsa emsalleri üzerinden arsa birim değerine ulaşılmıştır. Taşınmazların mevcut konumu, imar durumu, yapılaşma şartları da dikkate alınarak arsa birim değeri belirlenmiştir.

Rapora konu taşınmazların pazar yaklaşımı ile ulaşılan toplam piyasa değeri **1.131.830.000,00-TL** olarak takdir edilmiştir. Değerleme detayı rapor ekindedir.

5.2 Maliyet Yaklaşımı

Δ Maliyet Yaklaşımını Açıklayıcı Bilgiler, Konu Gayrimenkulün Değerleme İçin Bu Yaklaşımın Kullanılma Nedeni

Maliyet yaklaşımı, bir alıcının, gereksiz külfet doğuran zaman, elverişsizlik, risk gibi etkenler söz konusu olmadıkça, belli bir varlık için, ister satın alma, isterse yapım yoluyla edinilmiş olsun, kendisine eşit faydaya sahip başka bir varlığı elde etme maliyetinden daha fazla ödeme yapmayacağı ekonomik ilkesinin uygulanmasıyla gösterge niteliğindeki değerin belirlendiği yaklaşımdır. Bu yaklaşımda, bir *varlığın* cari ikame maliyetinin veya yeniden üretim maliyetinin hesaplanması ve fiziksel bozulma ve diğer biçimlerde gerçekleşen tüm yıpranma paylarının düşülmesi suretiyle gösterge niteliğindeki değer belirlenmektedir. Aşağıda yer verilen durumlarda, maliyet yaklaşımının uygulanması ve bu yaklaşıma önemli ve/veya anlamlı ağırlık verilmesi gerekli görülmektedir:

(a) katılımcıların değerleme konusu varlıkla önemli ölçüde aynı faydaya sahip bir varlığı yasal kısıtlamalar olmaksızın yeniden oluşturabilmesi ve varlığın, katılımcıların değerleme konusu varlığı bir

Bu Belge, 5070 sayılı '' Elektronik İmza Kanunu '' çerçevesinde e-imza ile imzalanmıştır.

an evvel kullanabilmeleri için önemli bir prim ödemeye razı olmak durumunda kalmayacakları kadar, kısa bir sürede yeniden oluşturulabilmesi, **(b)** varlığın doğrudan gelir yaratmaması ve varlığın kendine özgü niteliğinin gelir yaklaşımını veya pazar yaklaşımını olanaksız kılması ve/veya **(c)** kullanılan değer esasının temel olarak ikame değeri örneğinde olduğu gibi ikame maliyetine dayanması.

Belli başlı üç maliyet yaklaşımı yöntemi bulunmaktadır: **(a)** ikame maliyeti yöntemi: gösterge niteliğindeki değerin eşdeğer fayda sağlayan benzer bir varlığın maliyetinin hesaplanmasıyla belirlendiği yöntem. **(b)** yeniden üretim maliyeti yöntemi: gösterge niteliğindeki değerin varlığın aynısının üretilmesi için gerekli olan maliyetin hesaplanmasıyla belirlendiği yöntem. **(c)** toplama yöntemi: varlığın değerinin bileşenlerinin her birinin değeri toplanarak hesaplandığı yöntemdir.

Δ Arsa Değerinin Tespitinde Kullanılan Emsal Bilgileri ve Bu Bilgilerin Kaynağı, Yapılan Düzeltmeler, Yapılan Diğer Varsayımlar ve Ulaşılan Sonuç

Değerlemeye konu taşınmazlar için arsa değeri pazar yaklaşımı ve gelir yaklaşımı ile tespit edilmiştir. Pazar yaklaşımı altında bölgedeki satılık arsa emsalleri incelenmiş, konum, imar durumu, yüzölçümü vb. bakımlardan tüm özellikler kıyas edilmiş ver gerekli şerefiye düzeltmeleri yapılmıştır. Söz konusu parsellerin arsa değerinin tespitinde ayrıca gelir yaklaşımı kullanılmış olup bu yönteme yönelik açıklamalar gelir yaklaşımı başlığı altında verilmiştir. Gelir yaklaşımı ile ulaşılan sonucun varsayımlara dayalı olması nedeni ile taşınmazların arsa değerinin belirlenmesinde pazar yaklaşımından elde edilen sonuç esas alınmıştır.

Δ Yapı Maliyetleri ve Diğer Maliyetlerin Tespitinde Kullanılan Bilgiler, Bu Bilgilerin Kaynağı ve Yapılan Varsayımlar

Yerinde yapılan incelemeler ve Emlak Konut GYO A.Ş.'den alınan bilgiye göre genel inşaat seviyesinin %14 olduğu tespit edilmiştir. Proje mevcut durum değeri bu bilgiler ışığında hesaplanmıştır.

Rapora konu parseller üzerinde yeni yapı ruhsatlarına göre tespit edilen toplam inşaat alanı 168.169,81 m^2'dir. İlgili ruhsatlara göre yapı sınıfları III-B, IV-A'dır. Taşınmazın mahallinde yapılan incelemeler ile birlikte proje detayları ve mahal listeleri incelendiğinde kaliteli bir şekilde üst seviye işçilikle imal edildiği tespit edilmiştir.

Her projenin gerçekleşen yapı birim maliyeti, proje geliştirmenin ilk aşamasından itibaren başlayarak eksik hiçbir işlem kalmayacak şekilde bütün metraj kalemlerinin %100 tamamlanmasına kadar devam eder. Birim maliyet projenin kapsamına, lokasyonuna, süresine, büyüklüğüne ve maliyet metraj kalemleri ile bu kalemlerin edinim şekline göre (peşin alım, önceden stok, kredili veya vadeli alım vb.) değişiklik gösterebilmektedir.

Rapora konu proje özeliklerine sahip benzer projeler için hesaplamada kullanılan yapı yaklaşık birim maliyeti genel anlamda; projenin büyüklüğü, lokasyonu, süresi ve geliştiricinin mimari projedeki metraj hesabı ve kalemleri, kullanılacak malzeme ve kalitesi, marka proje durumu, proje satışını avantajlı kılacak donatılar (sosyal ve ortak alanlar), kullanıcının konforu ve kalite için tercih edeceği ürünler vb. gibi birçok etken nedeniyle değişiklik gösterebilmektedir.

Bu sebeple 'Maliyet Yaklaşımı'nda kullandığımız yapı birim maliyetleri belirlenirken asgari ölçüt olarak Çevre, Şehircilik ve İklim Değişikliği Bakanlığı tarafından yayınlanan ''Mimarlık ve Mühendislik Hizmet Bedellerinin Hesabında Kullanılacak Yapı Yaklaşık Birim Maliyetleri'' dikkate alınmıştır. Tebliğin 2.madde 4.fıkrası ''Bu Tebliğde yer alan yapıların birim metrekare maliyetleri, asgari mahal listesine göre belirlenen yapı malzemeleri dikkate alınarak belirlenmektedir. Ayrıca, Tebliğdeki yapı yaklaşık birim maliyetlerinin tespitinde; çevre düzenlemesi (peyzaj, bahçe sulama, yağmur suyu drenaj, çevre aydınlatma, ihata duvarı, ada içi yollar ve benzeri), altyapı (zemin iyileştirme, bina dışı; elektrik, içme suyu, doğalgaz, kanalizasyon, internet, haberleşme ve benzeri) giderler dahil edilmemektedir.'' şeklinde belirtilmiş olup bu kalemler proje toplam maliyeti ile kıyaslandığında yatay ve dikey mimari ile parsel büyüklüğüne göre yaklaşık %10 civarında bir maliyete denk geldiği söylenebilir.

Bu Belge, 5070 sayılı '' Elektronik İmza Kanunu '' çerçevesinde e-imza ile imzalanmıştır.

Asgari ölçüt olarak baz alınan yapı birim maliyeti; değerleme tarihi itibarıyla TUİK tarafından yayınlanan ''TÜFE'' ve ''İnşaat Maliyet Endeksi'' aylık verileri ile eskale edilmiştir. Aralık ayına ait tüketici fiyat endeksi ve kasım-aralık aylarına ait inşaat maliyet endeksi verileri değerleme tarihi itibarı ile açıklanmamıştır. Söz konusu aylara ait veriler belirlenirken endekslerin yakın dönem seyri ve piyasa beklentilerine göre öngörüde bulunulmuştur. Bulunan ortalama yapı birim maliyetine ise yukarıdaki açıklamayı içerecek ve güncel piyasa verilerini de destekleyecek şekilde proje özelinde pozitif bir şerefiye uygulanarak bu raporda kullanılacak yaklaşık bir yapı birim maliyeti kanaati oluşmuştur. Pozitif şerefiye farkını etkileyen unsur projede yer alacak birimlerde üst segment ve yüksek kalite malzemelerin kullanılmış olmasıdır. Bu durum standart maliyetlerin üzerinde bir maliyet kalemi oluşturmaktadır.

Yapı Birim Maliyeti Takdiri		
20.02.2024 Tarihli Resmi Gazete		
Yapı Yaklaşık Birim Maliyetleri		
Yapı Sınıfı	**3-B**	**4-A**
Birim Maliyet (TL/m^2)	**₺14.400**	**₺15.300**

Değerleme Tarihine Göre Güncelleme		
Aylık Verilere Göre Değişim % - Tüketici Fiyat Endeksi	35,33%	
Aylık Verilere Göre Değişim % - İnşaat Maliyet Endeksi	13,63%	
Değişimlerin Aritmetik Ortalaması %	24,48%	
Pozitif Şerefiye Farkı	15,00%	
Yapı Birim Maliyeti (TL/m^2)	**₺20.085**	**₺21.341**

Nihai Ortalama Yapı Birim Maliyeti (TL/m^2)	**₺20.100**	**₺21.350**

Bu doğrultuda projenin genel inşaat seviyesi (%14) itibariyle gerçekleşmiş olan maliyet değeri aşağıdaki gibi hesaplanmıştır.

YAPI SINIFI	İNŞAAT ALANI	BİRİM MALİYET	İNŞA SEVİYESİ	YAPI MALİYETİ
3B	73.721,28	₺20.100,00	14,00%	₺207.451.681,92
4A	94.448,53	₺21.350,00	14,00%	₺282.306.656,17
TOPLAM				₺489.758.338,09
DÜZELTİLMİŞ DEĞER				₺489.758.000,00

Değerlemeye konu parseller üzerindeki yapı değeri 489.758.338,09 TL, düzeltilmiş olarak **489.758.000,00 TL** olarak belirlenmiştir.

Δ Maliyet Yaklaşımı İle Ulaşılan Sonuç

Toplam Arsa Değeri : 1.131.830.000,00 TL
Toplam Yapı Değeri : 489.758.000,00 TL
Proje'nin Toplam Mevcut Değeri: 1.621.588.000,00 TL olarak belirlenmiştir.

5.3 Gelir Yaklaşımı

Δ Gelir Yaklaşımını Açıklayıcı Bilgiler, Konu Gayrimenkulün Değerlemesi İçin Bu Yaklaşımın Kullanılma Nedeni

Gelir yaklaşımı, gösterge niteliğindeki değerin, gelecekteki nakit akışlarının tek bir cari değere dönüştürülmesi ile belirlenmesini sağlar. Gelir yaklaşımında varlığın değeri, varlık tarafından yaratılan gelirlerin, nakit akışlarının veya maliyet tasarruflarının bugünkü değerine dayanılarak tespit edilir. Aşağıda yer verilen durumlarda, gelir yaklaşımının uygulanması ve bu yaklaşıma önemli ve/veya anlamlı ağırlık verilmesi gerekli görülmektedir: (a) Varlığın gelir yaratma kabiliyetinin katılımcının gözüyle değeri etkileyen çok önemli bir unsur olması, (b) Değerleme konusu varlıkla ilgili gelecekteki

Bu Belge, 5070 sayılı '' Elektronik İmza Kanunu '' çerçevesinde e-imza ile imzalanmıştır.

gelirin miktarı ve zamanlamasına ilişkin makul tahminler mevcut olmakla birlikte, ilgili pazar emsallerinin varsa bile az sayıda olması.

→ **İndirgenmiş Nakit Akışları (İNA) Yöntemi:**

İNA yönteminde, tahmini nakit akışları değerleme tarihine indirgenmekte ve bu işlem *varlığın* bugünkü değeriyle sonuçlanmaktadır. Gelirlerin getirisi kapitalizasyonu (indirgemesi) olarak ta nitelendirilmektedir.

Uzun ömürlü veya sonsuz ömürlü *varlıkl*arla ilgili bazı durumlarda, İNA, *varlığın* kesin tahmin süresinin sonundaki değeri temsil eden devam eden değeri içer*ebilir*. Diğer durumlarda, *varlığın* değeri kesin tahmin süresi bulunmayan bir devam eden değer tek başına kullanılarak hesaplanabilir. İNA yönteminin temel adımları aşağıdaki şekildedir:

(a) değerleme konusu varlığın ve değerleme görevinin niteliğine en uygun nakit akışı türünün seçilmesi (örneğin, vergi öncesi veya vergi sonrası nakit akışları, toplam nakit akışları veya öz sermayeye ait nakit akışları, reel veya nominal nakit akışları vb.), (b) nakit akışlarının tahmin edileceği en uygun kesin sürenin varsa belirlenmesi, (c) söz konusu süre için nakit akış tahminlerinin hazırlanması, (d) (varsa) kesin tahmin süresinin sonundaki devam eden değerin değerleme konusu varlık için uygun olup olmadığının; daha sonra da, varlığın niteliğine uygun devam eden değerin belirlenmesi, (e) uygun indirgeme oranının belirlenmesi, (f) indirgeme oranının varsa devam eden değer de dâhil olmak üzere, tahminî nakit akışlarına uygulanması şeklindedir.

→ **Direkt (Doğrudan) Kapitalizasyon Yöntemi:**

Tüm risk veya genel kapitalizasyon oranının, temsili tek bir dönem gelirine uygulandığı yöntemdir. Gayrimenkulün o dönem için (yıl) üreteceği net gelirin, güncel gayrimenkul piyasası koşullarına göre oluşan bir kapitalizasyon oranına bölünerek, taşınmaz değeri hesaplanır. Bu kapitalizasyon oranı, birbirine emsal gayrimenkullerde satış ve gelir seviyeleri arasındaki ilişkiyle belirlenebilir. Burada Net Gelir kavramına dikkat edilmelidir. Tüm kaynaklardan elde edilecek gelirleri içeren mülkün potansiyel brüt gelir ve bundan beklenen boşluk/kayıpların arındırıldığı efektif brüt gelir sonrasında da efektif brüt gelirin faaliyet giderleri ile diğer harcamalardan arındırılması ile net faaliyet gelir elde edilmelidir. Potansiyel Brüt Kira Geliri: Gayrimenkulün kiralanabilir tüm birimlerinin kiraya verildiği ve kira bedellerinin kayıtsız olarak tahsil edildiği durumlardaki elde edilen gelir tutarıdır.

- Toplam yıllık potansiyel gelir / Kapitalizasyon oranı = Değer

Δ Nakit Giriş ve Çıkışlarının Tahmin Edilmesinde Kullanılan Emsal Bilgileri, Bu Bilgilerin Kaynağı ve Yapılan Diğer Varsayımlar

Söz konusu parseller üzerinde direk gelir getirici bir yapı bulunmamaktadır. Ancak hali hazırda ruhsatlarına istinaden hazırlanan projenin tamamlanma süresi ve tamamlanma yüzdeleri dikkate alınarak nakit girişi ve çıkışı hesaplanarak projenin bugünkü değeri hesaplanmıştır.

Söz konusu proje bilgileri esas alındığında projenin yaklaşık 3 yıllık bir dönemde tamamlanacağı öngörülmüştür.

Konutların ilk yıl %25, ikinci yıl %35, takip eden yılda ise %40 olarak satışlarının tamamlanacağı, ticari bağımsız bölümlerin satışlarının tamamının son dönem içerisinde tamamlanacağı öngörülmüştür.

Değerleme standartları ve hesap kabulü gereği yapılacak satışların ne kadarının hangi zamanda peşin veya vadeli olarak gerçekleşeceği bilinmediğinden İNA tablosun peşin satışa yönelik oluşturulmuştur.

Satış birim değerleri bölgede yapılan emsal incelemeleri neticesinde belirlenmiştir. Emsal başlığı altında belirtildiği üzere ortalama konut birim satış fiyatı 45.000 TL/m^2, ortalama dükkan birim satış fiyatı 55.000 TL/m^2, bandındadır. Ülkemizdeki enflasyonist ortam ve gayrimenkul piyasasındaki artış

Bu Belge, 5070 sayılı '' Elektronik İmza Kanunu '' çerçevesinde e-imza ile imzalanmıştır.

vb. etkenler neticesinde satış birim fiyatının; 1. dönemde %35 artış göstereceği, ilerleyen yıllarda sırası ile %30 ve %30 oranında artış göstereceği öngörülmüştür. Bu oran belirlenirken, TCMB Konut Fiyat Endeksi gayrimenkul değer artış oranları ve gayrimenkul piyasasının mevcut koşulları ile gelecek dönem beklentileri göz önünde bulundurulmuştur.

Türkiye Cumhuriyet Merkez Bankası tarafından yayınlanan Kasım ayı 'Konut Fiyat Endeksi' ne göre, KFE bir önceki yılın aynı ayına göre nominal olarak %29,4 oranında artmıştır. Konut fiyat endeksi grafiğine göre gayrimenkul finansmanındaki kısıtlamalar ile birlikte endeksin artmaya devam ettiği ancak bu artış hazının yavaşladığı görülmektedir. Değerleme aşamasında bu durum gelecek dönem beklentileri dâhilinde dikkate alınarak gayrimenkul fiyatlarındaki artış oranı kademeli olarak azaltılmıştır. Yapılan piyasa araştırmalarına göre değerlemeye konu proje gibi sıfır konut projelerinde 1 yıllık ortalama fiyat artışının her ne kadar %40 ve üzerinde gerçekleşmesi beklense de mevcut ekonomi politikaları doğrultusunda, özellikle gayrimenkul sektörüne yönelik finansman kısıtlamaları sebebiyle durağanlık söz konusudur. Ancak TCMB ekonomi programı ve mevcut piyasa verileri doğrultusunda politika faiz oranında indirim beklentiler dikkate alındığında gelecek dönemde bu yavaşlamanın azalacağı ve KFE'nin tekrar artış eğilimine geçeceği beklenmektedir. Ayrıca Emlak Konut GYO A.Ş.'nin kendi projelerine yönelik oluşturduğu vadeli ödeme programları da göz önünde bulundurularak, projede yer alan gayrimenkullerin satış birim değer artışlarının piyasa beklentisinin altında ve mevcut KFE verisinin üzerinde gerçekleşeceği öngörüsü ile artış oranı belirlenmiştir.

Δ İndirgeme/İskonto Oranının Nasıl Hesaplandığına İlişkin Ayrıntılı Açıklama ve Gerekçeler

İndirgeme oranı belirlenirken UDES kapsamında toplama yöntemi esas alınmış ve aşağıda sıralanan maddeler dikkate alınmıştır.

a. Kullanılan nakit akışlarına ilişkin projeksiyonlarla ilgili riskler,
b. Değerlenen varlığı türü,
c. Pazardaki işlemlerde zımnen yer alan oranlar,
d. Varlığın coğrafi konumu ve/veya işlem göreceği pazarın konumu,
e. Varlığın ömrü ve girdilerin tutarlılığı,
f. Kullanılan nakit akışının türü,

İndirgeme Oranı = Risksiz Getiri Oranı* + Risk Primi**

Risksiz getiri oranı belirlenirken 2, 5 ve 10 yıllık devlet tahvillerinin getirileri incelenmiştir. Değerleme tarihi itibarı ile 10 yıllık devlet tahvillerinin getirisi %30, 5 yıllık devlet tahvillerinin getirisi %34, 2 yıllık devlet tahvillerinin getirisi ise %43 bandındadır.

2 yıllık devlet tahvillerinin geçmiş dönemleri incelendiğinde son dönem getirilerinin, yakın dönem ekonomi politikaları doğrultusunda uç noktalarda yer aldığı ve son zamanlarda aşağı yönde seyir izlediği görülmektedir. Değerlemeye konu taşınmazın projelendirme, imalat, tamamlanma ve pazarlama süreçlerinin 2-5 yıl aralığında olacağı kabul edilmiştir. Bu sebeplerden ötürü risksiz getiri oranı olarak 5 yıllık devlet tahvillerinin getiri oranı olan %34 alınması uygun görülmüştür.

Proje risk primi belirlenirken; ülke CDS primi, sermaye piyasası riski ve gayrimenkul piyasası verileri, ülke ekonomisindeki beklentiler, değerlemeye konu edilen projenin tamamlanma süreleri ve proje ölçekleri göz önünde bulundurulmuştur.

Böylelikle indirgeme oranı ilk yıl için %35 olarak hesaplamaya dahil edilmiştir. Ülke ekonomisinde gelecek dönemler için beklenen iyileşmeler doğrultusunda bu oran kademeli olarak düşürülmüştür.

Δ Gelir Yaklaşımı İle Ulaşılan Sonuç

Belirtilen varsayımlar doğrultusunda projenin tamamlanması durumunda bugünkü değeri **5.333.205.437,11 TL** olarak öngörülmüştür.

Bu Belge, 5070 sayılı '' Elektronik İmza Kanunu '' çerçevesinde e-imza ile imzalanmıştır.

5.4 Diğer Tespit ve Analizler

Δ Takdir Edilen Kira Değerleri

Söz konusu taşınmazlar için tespit edilen bir kira değeri bulunmamaktadır. Bölgede benzer durumda kiralık gayrimenkul bulunmaması sebebiyle taşınmazların kiralanması durumunda kira değerinin ihtiyaç ve kullanıma göre belirleneceğine kanaat getirilmiş ve kira değer tespiti yapılmamıştır.

Δ Hasılat Paylaşımı veya Kat Karşılığı Yöntemi ile Yapılacak Projelerde, Emsal Pay Oranları

Taşınmazların bulunduğu il genelinde ve özellikle konumlandığı bölgede kat karşılığı oranlarının %30-%40 oranında değişebildiği, hasılat paylaşımı yönteminde ise girişimci kar beklenti oranlarının %30-%40 oranlarında olduğu tespit edilmiştir. Bu oranlar, taşınmaz alanının büyüklüğü, proje kapsam ve toplam getirisi, yapılacak projenin niteliği ve konumu gibi etkenlere göre değişkenlik göstermektedir.

Δ Üzerinde Proje Geliştirilen Arsaların Boş Arazi ve Proje Değerleri

Rapora konu taşınmazların, proje ve boş arazi değerleri 'Pazar Yaklaşımı' ve 'Gelir Yaklaşımı' ile yukarıda belirtilen varsayımlar doğrultusunda tespit edilmiştir.

Proje değerlemesi yapılırken bağımsız bölüm bazında değer analizi de yapılmıştır. Bağımsız bölümlerin; kat, konum, blok, manzara, yön, cephe sayısı, kullanım alanı, bağımsız bölüm tipi, dükkanlarda cephe genişliği vs. gibi özellikler dikkate alınarak değerleri belirlenmiştir. Bu kriterler belirlenirken projenin bitmiş olduğu ve bölgeye kattığı gelişim süreci de dikkate alınmıştır.

Rapora konu taşınmazların arsa değerinin belirlenmesinde proje geliştirme yönteminden de yararlanılmıştır. Parsel üzerinde yer alan projenin satılabilir alan bilgisi dahilinde oluşturulan nakit akışı yönteminde arsa sahibi hasılat payı %30 olarak öngörülmüştür. Bu yöntemde proje maliyetinin tamamının müteahhit tarafından karşılanacağı kabul edilmiştir. Geliştirilmiş arsa bugünkü değeri 1.599.961.631,13 TL olarak belirlenmiştir. Bölgede yapılan araştırmalar ve ülke genelinde benzer projelerdeki kar beklenti oranı %20 civarındadır. Kalan %80'lik bedelin arsa bugünkü değeri olduğu kabul edilmiştir.

Bu doğrultuda söz konusu parsellerin gelir yaklaşımı ve nakit akışı yöntemine göre tespit edilen toplam arsa değeri **1.279.969.304,91 TL** olarak belirlenmiştir.

Δ En Verimli ve En İyi Kullanım Değeri Analizi

Söz konusu taşınmazların mevcut durumu dikkate alındığında, imar durumuna ve onaylı mimari projelere uygun şekilde yapılaşmasının en iyi ve verimli kullanım şekli olacağına kanaat getirilmiştir.

Δ Müşterek veya Bölünmüş Kısımların Değerleme Analizi

Söz konusu parsellerin bütünü değerleme işlemine konu olmuştur. Müşterek veya bölünmüş kısım analizi yapılmamıştır.

Bu Belge, 5070 sayılı '' Elektronik İmza Kanunu '' çerçevesinde e-imza ile imzalanmıştır.

6. ANALİZ SONUÇLARININ DEĞERLENDİRİLMESİ

6.1 Farklı Değerleme Yöntemleri ile Analiz Sonuçlarının Uyumlaştırılması ve Bu Amaçla İzlenen Metotların ve Nedenlerinin Açıklanması

Taşınmazların, kullanım şekli ve amacı vb. her türlü etkenler dikkate alınmıştır. Raporun ilgili kısımlarında belirtildiği üzere değerleme yapılırken taşınmazlara ayrı ayrı analiz yapılmış taşınmazların değerine ulaşılmıştır.

Pazar yaklaşımı ile ilgili arsaların toplam değeri KDV hariç toplam **1.131.830.000,00 TL** olarak belirlenmiştir. Projenin mevcut durum değerinin tespiti için 'Maliyet Yaklaşımı' kullanılmıştır. Maliyet yaklaşımı ile tespit edilen projenin mevcut değeri **1.621.588.000,00 TL'** dir.

Nakit akışı yöntemi ile tespit edilen arsa değeri ise **1.279.969.304,91 TL** olarak tespit edilmiştir. Nakit akışı yöntemi ile tespit edilen arsa değerine ulaşırken, genellikle varsayımlar ve kabuller veri olarak kullanıldığından 'Pazar Yaklaşımı' ile tespit edilen arsa değeri esas alınmıştır.

Projenin tamamlanması durumundaki bugünkü değerinin tespiti yapılırken gelir yaklaşımı analizi altında belirtilen varsayımlara dayanarak nakit akışı yöntemi kullanılmıştır. Projenin tamamlanması durumundaki bugünkü değeri **5.333.205.437,11 TL** olarak belirlenmiştir.

İlave olarak projenin bağımsız bölüm bazında, satışa esas anahtar teslim şartlarının yerine getirilmesi durumundaki bugünkü değerleri de tespit edilmiş ve bu değerler rapor ekinde belirtilmiştir.

6.2 Asgari Husus ve Bilgilerden Raporda Yer Verilmeyenlerin Neden Yer Almadıklarının Gerekçeleri

Değerleme çalışması için gerekli tüm asgari husus ve bilgilere raporda yer verilmiştir.

6.3 Yasal Gerekleri Yerine Getirilip Getirilmediği ve Mevzuat Uyarınca Alınması Gereken İzin ve Belgelerin Tam ve Eksiksiz Olarak Mevcut Olup Olmadığı Hakkında Görü

İlgili kurumlarda yapılan araştırma ve incelemeler neticesinde, taşınmazlar için alınması gereken tüm yasal belge ve bilgilerin mevcut olduğu, yasal gerekliliklerin de yerine getirildiği görülmüştür. Değerleme tarihi itibariyle de herhangi bir yasal kısıt, karar vb. olumsuzluğunun bulunmadığı bilgileri edinilmiştir.

6.4 Varsa, Gayrimenkul Üzerindeki Takyidat ve İpotekler İle İlgili Görüş

Taşınmazların tapu kaydı üzerinde tasarrufu kısıtlayıcı herhangi bir takyidat ya da ipotek bulunmamaktadır.

6.5 Değerleme Konusu Gayrimenkulün, Üzerinde İpotek veya Gayrimenkulün Değerini Doğrudan ve Önemli Ölçüde Etkileyecek Nitelikte Herhangi Bir Takyidat Bulunması Durumları Hariç, Devredilebilmesi Konusunda Bir Sınırlamaya Tabi Olup Olmadığı Hakkında Bilgi

Taşınmazlar üzerinde devredilebilmesine ilişkin herhangi bir sınırlama veya kısıtlama bulunmamaktadır.

6.6 Değerleme Konusu Arsa veya Arazi ise, Alımından İtibaren beş Yıl Geçmesine Rağmen Üzerinde Proje Geliştirilmesine Yönelik Herhangi Bir Tasarrufta Bulunup Bulunulmadığına Dair Bilgi

Taşınmazlar üzerinde Arnavutköy Dursunköy 2. Etap 1. Kısım projesi inşa çalışmaları devam etmektedir.

6.7 Değerleme Konusu Üst Hakkı veya Devre Mülk Hakkı İse, Üst Hakkı ve Devre Mülk Hakkının Devredilebilmesine İlişkin Olarak Bu Hakları Doğuran Sözleşmelerde Özel Kanun Hükümlerinden Kaynaklananlar Hariç Herhangi Bir Sınırlama Olup Olmadığı Hakkında Bilgi

Değerleme konusu, üst hakkı veya devre mülk hakkı değildir.

Bu Belge, 5070 sayılı '' Elektronik İmza Kanunu '' çerçevesinde e-imza ile imzalanmıştır.

6.8 Gayrimenkulün Tapudaki Niteliğinin, Fiili Kullanım Şeklinin ve Portföye Dahil Edilme Niteliğinin Birbiriyle Uyumlu Olup Olmadığı Hakkında Görüş İle Portföye Alınmasında Herhangi Bir Sakınca Olup Olmadığı Hakkında Görüş

Değerleme konusu taşınmazlar tapu kaydına göre arsa niteliklidir. Mahallinde parseller üzerinde 'Arnavutköy Dursunköy 2. Etap 1. Kısım' proje inşası devam etmektedir.

Gayrimenkul Yatırım Ortakları için III-48.1 sayılı ''Gayrimenkul Yatırım Ortaklıklarına İlişkin Esaslar Tebliğ''nin 7.bölüm 22.maddesi 1.fıkrasının (ç) bendi "(Değişik:RG-2/1/2019-30643) Kendi mülkiyetlerindeki arsa ve arazilerin yanı sıra, hasılat paylaşımı veya kat karşılığı arsa satışı sözleşmeleri akdettiği başka kişilere ait arsalar üzerinde, gayrimenkul projesi geliştirebilirler veya projelere üst hakkı tesis ettirmek suretiyle yatırım yapabilirler. Yapılacak sözleşme hükümleri çerçevesinde bir veya birden fazla tarafla ortak bir şekilde yürütülecek projelerde, ortaklık lehine mülkiyet edinme amacı yok ise ortaklığın sözleşmeden doğan haklarının Kurulca uygun görülecek nitelikte bir teminata bağlanmış olması zorunludur. Sözleşmenin karşı tarafının Toplu Konut İdaresi Başkanlığı, İller Bankası A.Ş., belediyeler ile bunların bağlı ortaklıkları, iştirakleri ve/veya yönetim kuruluna aday gösterme imtiyazının bulunduğu şirketler olması halinde bu bentte yer alan teminat şartı uygulanmaz." ve (d) bendi "Gerçekleştirecekleri veya yatırım yapacakları projelerin ilgili mevzuat uyarınca gerekli tüm izinlerinin alınmış, projesinin hazır ve onaylanmış, inşaata başlanması için yasal gerekliliği olan tüm belgelerinin tam ve doğru olarak mevcut olduğu hususlarının bağımsız gayrimenkul değerleme kuruluşları tarafından tespit edilmiş olması gerekir.'' gereği ''proje'' olarak GYO portföyünde bulunmasına engel bir durum bulunmamaktadır.

Bu Belge, 5070 sayılı '' Elektronik İmza Kanunu '' çerçevesinde e-imza ile imzalanmıştır.

7. SONUÇ

7.1 Sorumlu Değerleme Uzmanının Sonuç Cümlesi

Emlak Konut Gayrimenkul Yatırım Ortaklığı A.Ş.'nin talebi üzerine; İstanbul İli, Arnavutköy İlçesi, Dursunköy Mahallesi, 151 ada 11 parsel, 152 ada 7 parsel, 153 ada 7 parsel ve 154 ada 7 parsel numaralı "ARSA" nitelikli taşınmazlara ait piyasa değerinin tespiti ve bu parseller üzerinde geliştirilen projenin değer tespitine yönelik SPK mevzuatı kapsamında asgari unsurları içeren bu değerleme raporu tarafımızca hazırlanmıştır.

Tarafımızca işleme alındığı tarihteki değerleme konusu taşınmazların piyasa değer tespiti; gayrimenkul mahallinde ve bulunduğu bölge genelinde yapılan inceleme ve araştırma ile resmi kurum ve kuruluşlardan edinilen belge ve bilgi doğrultusunda oluşan kanaat, ilçenin ve bölgenin gelişme trendi, gayrimenkulün imar durumu ve yapılaşma şartları ile kullanım fonksiyonu, yapının ve iç mekânların özellikleri, kullanım amaç ve işlevi, yapı sınıfı ve kalitesi, arsanın alanı, geometrik şekli, topoğrafya durumu, bulunduğu muhitin şeref ve ehemmiyeti, çevresinin teşekkül tarzı ile şehir merkezi ile bölgesindeki merkezi konumlara olan mesafesi, ana yola, bulvara veya caddeye olan cephesi, ulaşım ve çevre özellikleri, mevcut ekonomik şartlar gibi tüm faktörler dikkate alınarak, bulunduğu muhite göre alıcı bulup bulamayacağı, bulması halinde nispet derecesi gibi kıymet yükseltici ve kıymet düşürücü müspet menfi tüm faktörler göz önünde bulundurularak yapılmıştır.

7.2 Nihai Değer Takdiri

Taşınmazlara değer verilirken, rapor içerisinde ilgili maddelerde belirtilen olumlu ve olumsuz tüm etkenler dikkate alınmıştır. Yapılan incelemeler neticesinde ulaşılan veriler ve kullanılan yöntemlerin sonuçları anlamlı şekilde neticelenmiştir.

Taşınmazların bulunduğu bölge ve konumlandığı lokasyon özelinde, kullanım amaç ve kapsamı doğrultusunda mevcut proje ve arsaların piyasa şartlarına göre tespit edilen ve belirlenen değerleri aşağıda tablo olarak belirtilmiştir.

DEĞER DETAYI	
Projenin Mevcut Durumuyla KDV Hariç Toplam Değeri	₺1.621.588.000,00
Projenin Mevcut Durumuyla KDV Dahil Toplam Değeri	₺1.945.905.600,00
Projenin Tamamlanması Durumundaki Bugünkü Değeri	₺5.333.205.437,11

1. *Takdir edilen değerler, taşınmazın peşin satışına yöneliktir.*
2. *Nihai değer, KDV Hariç değeri ifade eder.*
3. *İş bu rapor, ekleriyle bir bütündür.*
4. *Nihai değer takdiri, raporun içeriğinden ayrı tutulamaz.*
5. *Değerleme tarihi itibariyle TCMB Döviz Kuru 1$: 35,2803 TL 'dir.*

Değerleme Uzmanı	Değerleme Uzmanı	Sorumlu Değerleme Uzmanı
Burak BARIŞ SPK Lisans No: 406713	Raci Gökcehan SONER Kontrolör SPK Lisans No: 404622	Erdeniz BALIKÇIOĞLU SPK Lisans No: 401418
BURAK BARIŞ Dijital olarak imzalayan BURAK BARIŞ Tarih: 2025.01.02 16:56:42 +03'00'	RACİ GÖKCEHAN SONER Dijital olarak imzalayan RACİ GÖKCEHAN SONER Tarih: 2025.01.02 16:57:13 +03'00'	ERDENİZ BALIKÇIOĞLU Dijital olarak imzalayan ERDENİZ BALIKÇIOĞLU Tarih: 2025.01.02 16:57:52 +03'00'

Bu Belge, 5070 sayılı '' Elektronik İmza Kanunu '' çerçevesinde e-imza ile imzalanmıştır.

8. UYGUNLUK BEYANI

Hazırlanan rapor için aşağıdaki maddelerin doğruluğunu beyan ederiz;

- Raporda sunulan bulgular sahip olduğumuz tüm bilgiler çerçevesinde doğrudur.
- Rapor edilen analiz, fikir ve sonuçlar, sadece belirtilen varsayımlar ve koşullarla sınırlıdır.
- Rapor, tarafsız ve önyargısız profesyonel analiz, fikir ve sonuçlardan oluşmaktadır.

- Raporun konusunu oluşturan gayrimenkul ile mevcut veya potansiyel hiçbir menfaatimiz ve ilgimiz bulunmamaktadır.
- Bu raporun konusunu oluşturan gayrimenkul veya ilgili taraflarla ilgili hiçbir önyargımız bulunmamaktadır.
- Uzman olarak vermiş olduğumuz hizmet karşılığı ücret, raporun herhangi bir bölümüne bağlı değildir.
- Değerleme ahlaki kural ve performans standartlarına göre gerçekleştirilmiştir.
- Değerleme Uzman(lar)ı mesleki eğitim şartlarına haiz bulunmaktadır.
- Değerleme Uzmanı(lar)ı, gayrimenkulün yeri ve rapor içeriği konusunda deneyim sahibidir.
- Rapor konusu mülk, kişisel olarak denetlenmiş ve ilgili resmi kurumlarda gerekli incelemeler yapılmıştır.
- Rapor içeriğinde belirtilen Değerleme Uzmanı/Değerleme Uzmanlarının haricinde hiç kimsenin bu raporun hazırlanmasında mesleki bir yardımı bulunmamaktadır.
- Çalışma, iş gereksinimlerinin kapsamına uygun olarak geliştirilmiş ve Uluslararası Değerleme Standartları'na uygun olarak raporlanmıştır.

→ İş bu rapor, müşteri talebine özel olarak hazırlanmıştır. İlgilisi ve hazırlanış amacı dışında 3.şahıslar tarafından kullanılamaz, kopyalanamaz ve çoğaltılamaz.

9. RAPOR EKLERİ

Δ Değer Detayı ve Nakit Akışı tablosu

Δ Tapu, Takyidat Belgeleri,

Δ Uydu, Konum ve CBS Görüntüleri

Δ Resmi Belgeler

Δ Taşınmaz Görselleri

Δ SPK Lisans Belgeleri

Bu Belge, 5070 sayılı '' Elektronik İmza Kanunu '' çerçevesinde e-imza ile imzalanmıştır.