NET KURUMSAL GAYRİMENKUL DEĞERLEME VE DANIŞMANLIK A.Ş.

İstanbul İli, Sarıyer İlçesi, M.Ayazağa Mahallesi, Maslak 1453 Projesi

74 Adet Bağımsız Bölüm

Gayrimenkul Değerleme Raporu

Özel 2024-928

Aralık, 2024

Talep Sahibi	Emlak Konut Gayrimenkul Yatırım Ortaklığı A.Ş.
Raporu Düzenleyen	Net Kurumsal Gayrimenkul Değerleme ve Danışmanlık A.Ş.
Rapor Tarihi	27.12.2024
Rapor Numarası	Özel 2024-928
Raporun Konusu	İstanbul İli, Sarıyer İlçesi, M.Ayazağa Mahallesi, Maslak 1453 Projesi 74 Adet Bağımsız Bölüm
Değerleme Konusu ve Kapsamı	İstanbul İli, Sarıyer İlçesi ve M.Ayazağa Mahallesi, 10622 ada 2 parselde bulunan 74 adet bağımsız bölümün piyasa değerinin Türk Lirası cinsinden tespiti.

↗ İş bu rapor, Yüz Yedi (107) sayfadan oluşmaktadır ve ekleriyle bir bütündür.

↗ Bu Rapor, Sermaye Piyasası Kurulu'nun III-62.3 sayılı ''Sermaye Piyasasında Faaliyette Bulunacak Gayrimenkul Değerleme Kuruluşları Hakkında Tebliğ'' hükümleri ile bu tebliğ ekinde yer alan ''Değerleme Raporlarında Bulunması Gereken Asgari Hususlar'' çerçevesinde Tebliğin 1 inci maddesi ikinci fıkrası kapsamında hazırlanmıştır.

Bu Belge, 5070 sayılı '' Elektronik İmza Kanunu '' çerçevesinde e-imza ile imzalanmıştır.

İÇİNDEKİLER

YÖNETİCİ ÖZETİ 5
1. RAPOR BİLGİLERİ 6
1.1 Değerleme Tarihi, Rapor Tarihi ve Rapor Numarası 6
1.2 Değerlemenin Amacı 6
1.3 Rapor Kapsamı (SPK Mevzuatı Kapsamında Olup Olmadığı) 6
1.4 Dayanak Sözleşme Tarih ve Numarası 6
1.5 Raporu Hazırlayanlar ve Sorumlu Değerleme Uzmanı 6
1.6 Değerleme Konusu Gayrimenkul İçin Şirketimiz Tarafından Daha Önceki Tarihlerde Yapılan Son Üç Değerlemeye İlişkin Bilgiler 6
2. DEĞERLEME ŞİRKETİ (KURULUŞ) VE TALEP SAHİBİNİ (MÜŞTERİ) TANITICI BİLGİLER 7
2.1 Değerlemeyi Yapan Şirket Bilgileri ve Adresi 7
2.2 Talep Sahibi (Müşteri) Bilgileri ve Adresi 7
2.3 Müşteri Taleplerinin Kapsamı ve Varsa Getirilen Sınırlamalar 7
2.4 İşin Kapsamı 7
3. GAYRİMENKULÜN YASAL DURUMUNA İLİŞKİN BİLGİLER 8
3.1 Gayrimenkulün Yeri, Konumu, Tanımı ve Çevre Teşekkülü Hakkında Bilgiler 8
3.2 Gayrimenkulün Tapu Kayıtları 10
3.3 Gayrimenkul İle İlgili Herhangi Bir Takyidat veya Devredilmesine İlişkin Herhangi Bir Sınırlama Olup Olmadığı Hakkında Bilgi 10
3.4 Değerlemesi yapılan gayrimenkul ile ilgili varsa son üç yıllık dönemde gerçekleşen alım satım işlemlerine ve gayrimenkulün hukuki durumunda meydana gelen değişikliklere (imar planında meydana gelen değişiklikler, kamulaştırma işlemleri vb.) ilişkin bilgi 11
3.5 Gayrimenkulün ve Bulunduğu Bölgenin İmar Durumuna İlişkin Bilgiler 11
3.6 Durdurma Kararı, Yıkım Kararı, Riskli Yapı Tespiti Vb Durumlara Dair Açıklamalar 12
3.7 Gayrimenkule İlişkin Olarak Yapılmış Sözleşmelere (Gayrimenkul Satış Vaadi, Kat Karşılığı İnşaat veya Hasılat Paylaşımı Sözleşmeleri Vb.) İlişkin Bilgiler 12
3.8 Gayrimenkuller ve Gayrimenkul Projeleri İçin Alınmış Yapı Ruhsatlarına, Tadilat Ruhsatlarına, Yapı Kullanım İzinlerine İlişkin Bilgileri İle İlgili Mevzuat Uyarınca Alınması Gerekli Tüm İzinlerin Alınıp Alınmadığına ve Yasal Gerekliliği Olan Belgelerin Tam ve Doğru Olarak Mevcut Olup Olmadığı Hakkında Bilgi 12
3.9 Değerlemesi Yapılan Projeler İle İlgili Olarak, 29/6/2001 Tarih ve 4708 Sayılı Yapı Denetimi Hakkında Kanun Uyarınca Denetim Yapan Yapı Denetim Kuruluşu (Ticaret Unvanı, Adresi vb.) ve Değerlemesi Yapılan Gayrimenkul İle İlgili Olarak Gerçekleştirdiği Denetimler Hakkında Bilgi 13
3.10 Eğer belirli bir projeye istinaden değerleme yapılıyorsa, projeye ilişkin detaylı bilgi ve planların ve söz konusu değerin tamamen mevcut projeye ilişkin olduğuna ve farklı bir projenin uygulanması durumunda bulunacak değerin farklı olabileceğine ilişkin açıklama 13
3.11 Varsa, Gayrimenkulün Enerji Verimlilik Sertifikası Hakkında Bilgi 13
4. GAYRİMENKULÜN FİZİKİ ÖZELLİKLERİ 14
4.1 Gayrimenkulün Bulunduğu Bölgenin Analizi ve Kullanılan Veriler 14
4.2 Mevcut Ekonomik Koşulların, Gayrimenkul Piyasasının Analizi, Mevcut Trendler ve Dayanak Veriler İle Bunların Gayrimenkulün Değerine Etkileri 15
4.3 Değerleme İşlemini Olumsuz Yönde Etkileyen veya Sınırlayan Faktörler 23

Bu Belge, 5070 sayılı ‘’ Elektronik İmza Kanunu ’’ çerçevesinde e-imza ile imzalanmıştır.

4.4 Gayrimenkulün Fiziki, Yapısal, Teknik ve İnşaat Özellikleri 23

4.5 Varsa, Mevcut Yapıyla veya İnşaatı Devam Eden Projeyle İlgili Tespit Edilen Ruhsata aykırı Durumlara İlişki Bilgiler 23

4.6 Ruhsat Alınmış Yapılarda Yapılan Değişikliklerin 3194 Sayılı İmar Kanunu'nun 21.nci Maddesi Kapsamında Yeniden Ruhsat Alınmasını Gerektirir Değişiklikler Olup Olmadığı Hakkında Bilgi 24

4.7 Gayrimenkulün Değerleme Tarihi İtibariyle Hangi Amaçla Kullanıldığı, Gayrimenkul Arsa veya Arazi İse Üzerinde Herhangi Bir Yapı Bulunup Bulunmadığı ve Varsa, Bu Yapıların Hangi Amaçla Kullanıldığı Hakkında Bilgi 24

5. KULLANILAN DEĞERLEME YÖNTEMLERİ 25

5.1 Pazar Yaklaşımı 27

5.2 Maliyet Yaklaşımı 30

5.3 Gelir Yaklaşımı 30

5.4 Diğer Tespit ve Analizler 32

6. ANALİZ SONUÇLARININ DEĞERLENDİRİLMESİ 33

6.1 Farklı Değerleme Yöntemleri ile Analiz Sonuçlarının Uyumlaştırılması ve Bu Amaçla İzlenen Metotların ve Nedenlerinin Açıklanması 33

6.2 Asgari Husus ve Bilgilerden Raporda Yer Verilmeyenlerin Neden Yer Almadıklarının Gerekçeleri 33

6.3 Yasal Gerekleri Yerine Getirilip Getirilmediği ve Mevzuat Uyarınca Alınması Gereken İzin ve Belgelerin Tam ve Eksiksiz Olarak Mevcut Olup Olmadığı Hakkında Görüş 33

6.4 Varsa, Gayrimenkul Üzerindeki Takyidat ve İpotekler İle İlgili Görüş 33

6.5 Değerleme Konusu Gayrimenkulün, Üzerinde İpotek veya Gayrimenkulün Değerini Doğrudan ve Önemli Ölçüde Etkileyecek Nitelikte Herhangi Bir Takyidat Bulunması Durumları Hariç, Devredilebilmesi Konusunda Bir Sınırlamaya Tabi Olup Olmadığı Hakkında Bilgi 33

6.6 Değerleme Konusu Arsa veya Arazi ise, Alımından İtibaren beş Yıl Geçmesine Rağmen Üzerinde Proje Geliştirilmesine Yönelik Herhangi Bir Tasarrufta Bulunup Bulunulmadığına Dair Bilgi 33

6.7 Değerleme Konusu Üst Hakkı veya Devre Mülk Hakkı İse, Üst Hakkı ve Devre Mülk Hakkının Devredilebilmesine İlişkin Olarak Bu Hakları Doğuran Sözleşmelerde Özel Kanun Hükümlerinden Kaynaklananlar Hariç Herhangi Bir Sınırlama Olup Olmadığı Hakkında Bilgi 33

6.8 Gayrimenkulün Tapudaki Niteliğinin, Fiili Kullanım Şeklinin ve Portföye Dahil Edilme Niteliğinin Birbiriyle Uyumlu Olup Olmadığı Hakkında Görüş İle Portföye Alınmasında Herhangi Bir Sakınca Olup Olmadığı Hakkında Görüş 34

7. SONUÇ 35

7.1 Sorumlu Değerleme Uzmanının Sonuç Cümlesi 35

7.2 Nihai Değer Takdiri 35

8. UYGUNLUK BEYANI 36

9. RAPOR EKLERİ 36

Bu Belge, 5070 sayılı '' Elektronik İmza Kanunu '' çerçevesinde e-imza ile imzalanmıştır.

YÖNETİCİ ÖZETİ

Talep Sahibi	Emlak Konut Gayrimenkul Yatırım Ortaklığı A.Ş.
Rapor No ve Tarihi	Özel 2024-928 / 27.12.2024
Değerleme Konusu ve Kapsamı	Bu rapor, müşteri talebi üzerine belirtilen kayıtta bulunan gayrimenkullerin değerleme tarihindeki piyasa koşulları ve ekonomik göstergeler doğrultusunda güncel piyasa değerinin Türk Lirası cinsinden tespitine yönelik olarak, SPK mevzuatı kapsamında kullanılmak üzere, ilgili tebliğde belirtilen esaslar çerçevesinde hazırlanmıştır.
Taşınmazın Açık Adresi	Maslak Mahallesi, Maslak 1453 Projesi. Sarıyer/İSTANBUL
Tapu Kayıt Bilgisi	İstanbul İli, Sarıyer İlçesi, M.Ayazağa Mahallesi, 10622 ada 2 parsel, Ofis ve İşyeri nitelikli 74 adet bağımsız bölüm.
Fiili Kullanımı (Mevcut Durumu)	Rapora konu taşınmazlar halihazırda boş işyeridir.
İmar Durumu	Sarıyer Belediyesi'nden alınan sözlü bilgiye göre 1/1000 ölçekli uygulama imar planına göre 'Konut+Ticaret Alanı'nda kaldığı, Emsal:2,20 Hmaks: Serbest olacak şekilde yapılaşma koşullarına sahip olduğu öğrenilmiştir.
Kısıtlılık Hali (Yıkım vb olumsuz karar, zabıt, tutanak, dava veya tasarrufa engel durumlar)	Taşınmazların tapu kaydında kısıtlılık oluşturabilecek herhangi bir kayıt bulunmamaktadır.
Taşınmazların KDV Hariç Toplam Değeri	**TOPLAM : 1.486.643.570,29 TL**
Taşınmazların KDV Dahil Toplam Değeri	**TOPLAM : 1.783.972.284,34 TL**
Açıklama	Taşınmazlar yerinde görülmüş, kullanım durumu incelenmiştir. Değerleme sürecini olumsuz etkileyecek bir durum oluşmamıştır.
Raporu Hazırlayanlar	Burak Barış - SPK Lisans No: 406713 Raci Gökcehan SONER – SPK Lisans No: 404622
Sorumlu Değerleme Uzmanı	Erdeniz BALIKÇIOĞLU – SPK Lisans No: 401418

Bu Belge, 5070 sayılı '' Elektronik İmza Kanunu '' çerçevesinde e-imza ile imzalanmıştır.

1. RAPOR BİLGİLERİ

1.1 Değerleme Tarihi, Rapor Tarihi ve Rapor Numarası

Söz konusu işlemin değerleme çalışmaları sözleşme tarihi itibarıyla başlanmış, 27.12.2024 itibarıyla değerleme çalışmaları tamamlanmış olup, Özel 2024-928 rapor numarasıyla nihai rapor olarak tamamlanmıştır.

1.2 Değerlemenin Amacı

Bu rapor, Emlak Konut Gayrimenkul Yatırım Ortaklığı A.Ş.'nin talebi üzerine İstanbul İli, Sarıyer İlçesi, M.Ayazağa Mahallesi, 10622 ada, 2 parselde konumlu 74 adet bağımsız bölümün mevcut değerinin tespitine yönelik olarak hazırlanan Gayrimenkul Değerleme Raporu'dur.

Değerlemenin amacı, taraflar arasında imzalanan sözleşmede de belirtildiği üzere, bilgileri verilen taşınmaz(lar)ın portföyde değerlendirilmek üzere piyasa değerlerinin tespitini içeren değerleme raporunun hazırlanmasıdır.

1.3 Rapor Kapsamı (SPK Mevzuatı Kapsamında Olup Olmadığı)

Bu Rapor, Sermaye Piyasası Kurulu'nun III-62.3 sayılı ''Sermaye Piyasasında Faaliyette Bulunacak Gayrimenkul Değerleme Kuruluşları Hakkında Tebliğ'' hükümleri ile bu tebliğ ekinde yer alan ''Değerleme Raporlarında Bulunması Gereken Asgari Hususlar'' çerçevesinde Tebliğin 1 inci maddesi ikinci fıkrası *''Sermaye piyasasında gayrimenkul değerleme faaliyeti; sermaye piyasası mevzuatına tabi ortak ortaklıklar, ihraççılar ve sermaye piyasası kurumlarının, sermaye piyasası mevzuatı kapsamındaki işlemlerine konu olan gayrimenkullerinin, gayrimenkul projelerinin veya gayrimenkullere bağlı hak ve faydaların belli bir tarihteki muhtemel değerinin Kurul düzenlemeleri ve Kurulca kabul edilen değerleme standartları çerçevesinde bağımsız ve tarafsız olarak takdir edilmesini ifade eder.''* kapsamında hazırlanmıştır.

1.4 Dayanak Sözleşme Tarih ve Numarası

Emlak Konut Gayrimenkul Yatırım Ortaklığı A.Ş. ile Net Kurumsal Gayrimenkul Değerleme ve Danışmanlık A.Ş. arasında 25.12.2024 tarihinde imzalanmıştır.

1.5 Raporu Hazırlayanlar ve Sorumlu Değerleme Uzmanı

İş bu rapor, Gayrimenkul Değerleme Uzmanı Burak Barış tarafından hazırlanmış, Gayrimenkul Değerleme Uzmanı Raci Gökcehan SONER tarafından kontrol edilmiş ve Sorumlu Değerleme Uzmanı Erdeniz BALIKÇIOĞLU tarafından onaylanmıştır.

1.6 Değerleme Konusu Gayrimenkul İçin Şirketimiz Tarafından Daha Önceki Tarihlerde Yapılan Son Üç Değerlemeye İlişkin Bilgiler

Değerleme konusu gayrimenkuller için şirketimiz tarafından 30.12.2022 tarihli, Özel 2022-1186 numaralı değerleme raporu hazırlanmıştır.

Bu Belge, 5070 sayılı '' Elektronik İmza Kanunu '' çerçevesinde e-imza ile imzalanmıştır.

2. DEĞERLEME ŞİRKETİ (KURULUŞ) VE TALEP SAHİBİNİ (MÜŞTERİ) TANITICI BİLGİLER

2.1 Değerlemeyi Yapan Şirket Bilgileri ve Adresi

08.08.2008 tarihinde gayrimenkul değerleme ve danışmanlık hizmeti vermek üzere Ankara'da kurulan ve genel merkezi Emniyet Mahallesi Sınır Sokak No:17/1 Yenimahalle/Ankara adresinde bulunan şirketimiz NET Kurumsal Gayrimenkul Değerleme ve Danışmanlık A.Ş. Sermaye Piyasası Kurulu'nun Seri: VIII, No:35 sayılı tebliği uyarınca Kasım 2009'da "Kurul Listesine" alınmıştır. Şirketimiz ayrıca, Bankacılık Düzenleme ve Denetleme Kurulu tarafından 11.08.2011 tarih ve 4345 sayılı kararı ile bankalara "gayrimenkul, gayrimenkul projesi ve gayrimenkule bağlı hak ve faydaların değerlemesi'' hizmeti verme yetkisi almıştır.

Sermaye	:	14.000.000,-TL
Ticaret Sicil	:	256696
Telefon	:	0 312 467 00 61 Pbx
E-Posta / Web	:	info@netgd.com.tr www.netgd.com.tr
Adres	:	Emniyet Mahallesi Sınır Sokak No:17/1 Yenimahalle/Ankara

2.2 Talep Sahibi (Müşteri) Bilgileri ve Adresi

Şirket Unvanı : Emlak Konut Gayrimenkul Yatırım Ortaklığı A.Ş.

Şirket Adresi : Barbaros Mahallesi, Mor Sümbül Sokak, No: 7/2B Ataşehir/İSTANBUL

Şirket Amacı : Müşterilerine ve hissedarlarına sürekli katma değer yaratmak, GYO sektörünün gelişimine katkıda bulunmak ve küresel ölçekte saygın bir kurum haline gelmek.

Sermayesi : 3.800.000.000,-TL

Halka Açıklık : % 50,6

Telefon : 0216 579 15 15

E-Posta : info@emlakkonut.com.tr

2.3 Müşteri Taleplerinin Kapsamı ve Varsa Getirilen Sınırlamalar

İş bu rapor, müşteri talebine istinaden İstanbul İli, Sarıyer İlçesi, M.Ayazağa Mahallesi, 10622 Ada – 2 Parselde konumlu 74 adet ''Ofis ve İşyeri'' nitelikli bağımsız bölümlerin mevcut durumdaki değerinin Türk Lirası cinsinden tespitine ilişkin hazırlanmıştır. Müşteri tarafından herhangi bir sınırlama getirilmemiştir.

2.4 İşin Kapsamı

İşin kapsamı, SPK mevzuatı kapsamında ve asgari unsurlar çerçevesi müşterinin değerlemesini talep ettiği tapu bilgilerine istinaden değerleme raporunun hazırlanarak müşteriye e imzalı veya ıslak imzalı şekilde teslim edilmesidir.

Bu Belge, 5070 sayılı '' Elektronik İmza Kanunu '' çerçevesinde e-imza ile imzalanmıştır.

3. GAYRİMENKULÜN YASAL DURUMUNA İLİŞKİN BİLGİLER

3.1 Gayrimenkulün Yeri, Konumu, Tanımı ve Çevre Teşekkülü Hakkında Bilgiler

Rapora konu taşınmazlar, İstanbul İli, Sarıyer İlçesi, Maslak Mahallesi sınırları içerisinde Taşyoncası Sokak, Maslak 1453 Sitesi adresinde konumludur.

Tem Otoyolu üzerinden Seyrantepe'den Şişli istikametinde ilerlenirken Ayazağa Kavşağından Büyükdere Caddesine girilir ve kuzeydoğu istikamette ilerlenerek Ayazağa Kavşağı'ndan Akasya Sokak'a geçiş yapılır. Akasya Sokak üzerinde kuzey önde ilerlenir ve taşınmazların yer aldığı siteye ulaşılır. Maslak Mahallesi İstanbul İlinin ticaret merkezlerinin başında gelmektedir. Taşınmazın konumlu olduğu bölge geçmişte ve günümüzde büyük holding ve işletmelerin genel müdürlüklerinin bulunduğu plazalar bölgesi olarak anılmaktadır. Toplu taşıma hatları, çevreyolu bağlantıları ve kent merkezine yakın konumda bulunması tercih edilirliği ve buna bağlı olarak emlak değerlerini artırmaktadır. Bölge genel anlamı ile ticaret ve konut amaçlı gelişim göstermiştir. Taşınmazların yakın çevresinde Tem Otoyolu, İstinye Park AVM, D-100 Karayolu gibi merkezler yer almaktadır.

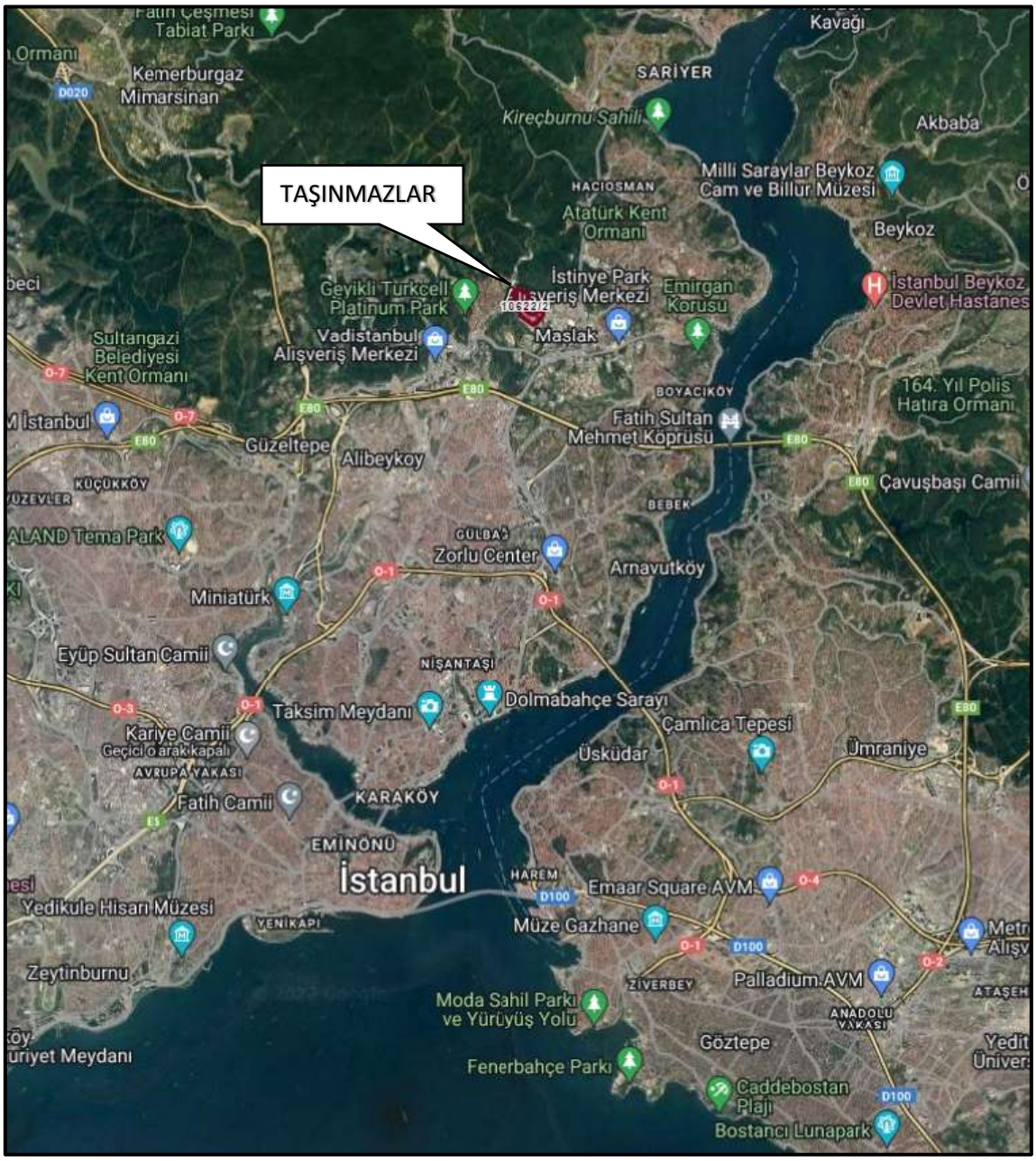

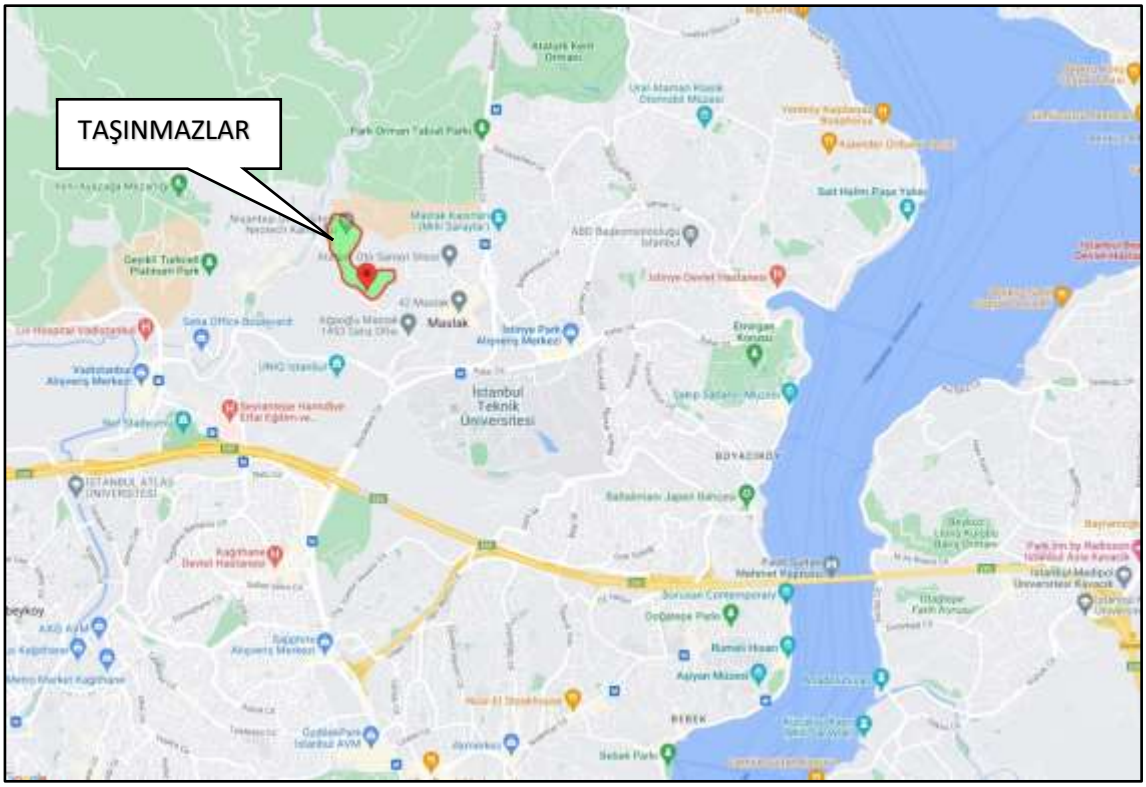

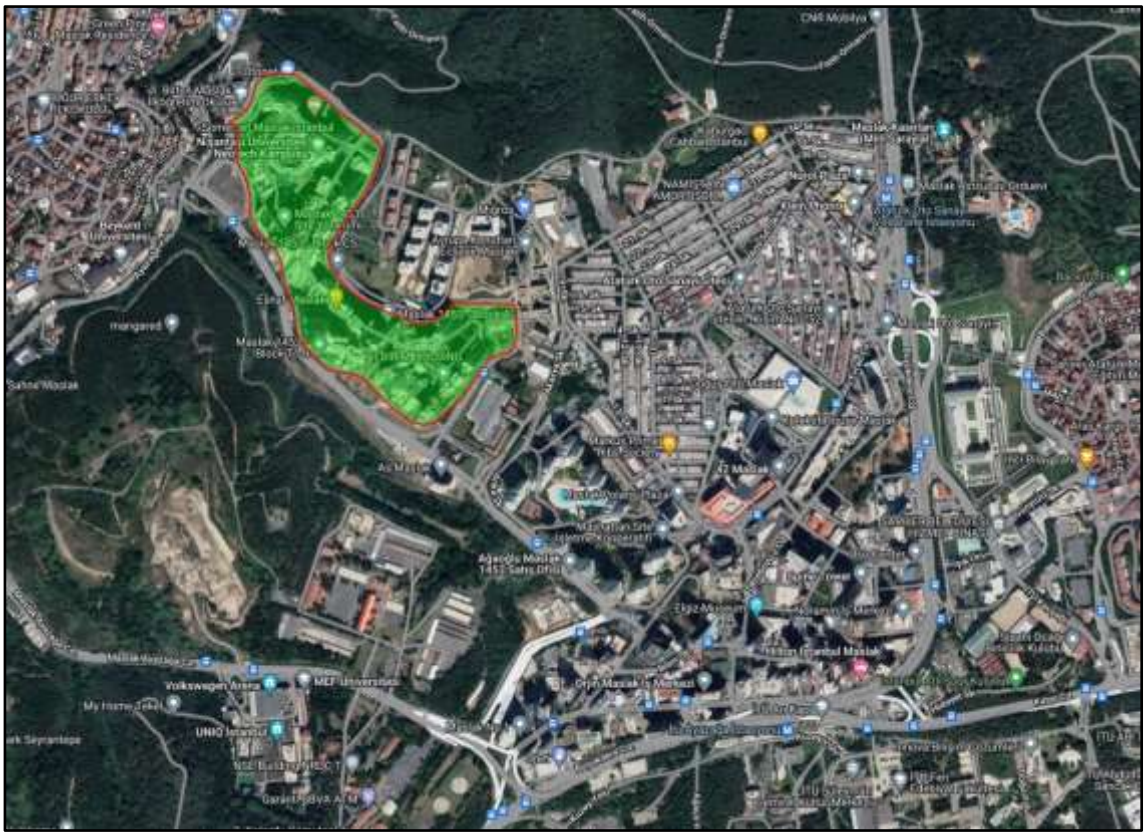

Koordinatlar

Enlem: **41.1167** - Boylam: **29.0092**

3.2 Gayrimenkulün Tapu Kayıtları

41	OB	4.BODRUM	59	OFİS VE İŞYERİ
42	OB	4.BODRUM	60	OFİS VE İŞYERİ
43	OB	4.BODRUM	61	OFİS VE İŞYERİ
44	OB	5.BODRUM	62	OFİS VE İŞYERİ
45	OB	5.BODRUM	63	OFİS VE İŞYERİ
46	OB	5.BODRUM	64	OFİS VE İŞYERİ
47	OB	5.BODRUM	65	OFİS VE İŞYERİ
48	OB	5.BODRUM	66	OFİS VE İŞYERİ
49	OB	5.BODRUM	67	OFİS VE İŞYERİ
50	OB	5.BODRUM	68	OFİS VE İŞYERİ
51	OB	5.BODRUM	69	OFİS VE İŞYERİ
52	OB	5.BODRUM	70	OFİS VE İŞYERİ
53	OB	5.BODRUM	71	OFİS VE İŞYERİ
54	OB	5.BODRUM	72	OFİS VE İŞYERİ
55	OB	5.BODRUM	73	OFİS VE İŞYERİ
56	OB	5.BODRUM	74	OFİS VE İŞYERİ
57	OB	5.BODRUM	75	OFİS VE İŞYERİ
58	OB	5.BODRUM	76	OFİS VE İŞYERİ
59	OC	ZEMİN	2	OFİS VE İŞYERİ
60	OD	1-ZEMİN	1	OFİS VE İŞYERİ
61	OD	1-ZEMİN	2	OFİS VE İŞYERİ
62	OD	1-ZEMİN	3	OFİS VE İŞYERİ
63	OD	1-ZEMİN	4	OFİS VE İŞYERİ
64	OD	1-ZEMİN	5	OFİS VE İŞYERİ
65	OD	1-ZEMİN	6	OFİS VE İŞYERİ
66	OD	1-ZEMİN	7	OFİS VE İŞYERİ
67	OD	1-ZEMİN	8	OFİS VE İŞYERİ
68	OD	1-ZEMİN	9	OFİS VE İŞYERİ
69	OD	1-ZEMİN	10	OFİS VE İŞYERİ
70	OD	1-ZEMİN	11	OFİS VE İŞYERİ
71	OD	1-ZEMİN	12	OFİS VE İŞYERİ
72	OD	1-ZEMİN	13	OFİS VE İŞYERİ
73	OD	1-ZEMİN	14	OFİS VE İŞYERİ
74	OD	1-ZEMİN	15	OFİS VE İŞYERİ
Malik : Emlak Konut Gayrimenkul Yatırım Ortaklığı A.Ş.(06.10.2016-9875)(Kat İrtifaki Tesisi)				

3.3 Gayrimenkul İle İlgili Herhangi Bir Takyidat veya Devredilmesine İlişkin Herhangi Bir Sınırlama Olup Olmadığı Hakkında Bilgi

Tapu ve Kadastro Genel Müdürlüğü TKGM Portal üzerinden alınan Tapu Kayıtlarına göre taşınmazlar üzerinde aşağıdaki kayıtlar bulunmaktadır.

Beyan:
Yönetim Planı : 26/09/2016 (Tarih : 06/10/2016 - Yevmiye: 9875) (Müşterek)
Kİ dan KM ne Çevrilmiştir. (Tarih : 03/03/2017 - Yevmiye: 2168) (Müşterek)

Şerh:
-99 TL bedel karşılığında kira sözleşmesi vardır. (05/06/2012 Tarihinden başlamak üzere 99 yıllığı 1 TL bedelle TEDAŞ lehine) Tarih:20/06/2012, Yevmiye:10594 (Müşterek) (15.09.2022-37487)(Altyapı ile ilgili olup herhangi bir olumsuzluk teşkil etmemektedir.)
-1 TL bedel karşılığında kira sözleşmesi vardır. (99 YIL MÜDDETLE 99 YILLIĞI 1 TL BEDELLE KİRA ŞERHİ) Tarih:30/01/2016, Yemiye: 827 (Müşterek) (15.09.2022- 37487)(Altyapı ile ilgili olup herhangi bir olumsuzluk teşkil etmemektedir.)

Not: Taşınmazlar üzerinde yer alan şerh ve beyanlar herhangi bir olumsuzluk teşkil etmemektedir)

Bu Belge, 5070 sayılı ‘’ Elektronik İmza Kanunu ’’ çerçevesinde e-imza ile imzalanmıştır.

3.4 Değerlemesi Yapılan Gayrimenkul İle İlgili Varsa Son Üç Yıllık Dönemde Gerçekleşen Alım Satım İşlemlerine Ve Gayrimenkulün Hukuki Durumunda Meydana Gelen Değişikliklere (İmar Planında Meydana Gelen Değişiklikler, Kamulaştırma İşlemleri Vb.) İlişkin Bilgi

Değerlemeye konu taşınmazlar tapu kaydına göre 06.10.2016 tarih, 9875 yevmiye ve 'Kat İrtifakı Tesisi' işlemi ile Emlak Konut Gayrimenkul Yatırım Ortaklığı Anonim Şirketi mülkiyetine geçmiştir. Son üç yıllık dönemde taşınmazların hukuki durumunda herhangi bir değişiklik bulunmamaktadır.

3.5 Gayrimenkulün ve Bulunduğu Bölgenin İmar Durumuna İlişkin Bilgiler

Sarıyer Belediyesi İmar Müdürlüğü'nden alınan şifahi bilgiye göre rapora konu 10622 ada 2 parsel, Sarıyer Belediyesi İmar Müdürlüğünden alınan şifahi bilgiye göre ekspertize konu taşınmazın bulunduğu parsel, 03.12.2018 tasdik tarihli 1/1000 ölçekli Ayazağa Gecekondu Önleme Bölgesi Uygulama İmar Planı kapsamında Ticaret+Turizm+Konut, Park, Dinlenme, Fuar Alanında kalmaktadır. Parselin herhangi bir terki bulunmadığı bilgisi şifahen alınmış olup, kesinliği resmi imar durumu alınması sonucunda belli olacaktır.

Sarıyer Belediyesi İmar ve Şehircilik Müdürlüğünden alınan bilgiye göre parsellerin bulunduğu bölgeye ait 1/1000 Ölçekli Ayazağa Gecekondu Önleme Bölgesi Uygulama İmar Planı, İstanbul 10. İdare Mahkemesi'nin 20.03.2018 tarih 2016/1026 Esas 2018/542 Karar sayılı kararı ile iptal edilmiştir. İptal edilen plan, 19.01.2016 onaylı 1/1000 Ölçekli Ayazağa Gecekondu Önleme Bölgesi Uygulama İmar Planı'dır.

İstanbul 10.İdare Mahkemesinde, (2016/1026 E.) İstanbul İli Sarıyer İlçesi Ayazağa gecekondu Önleme Bölgesi 19.01.2016 onaylı 1/100000 ölçekli Çevre Düzeni Planı, 1/5000 ölçekli Nazım İmar Planı ve 1/1000 ölçekli Uygulama İmar Planı Değişikliklerinin iptali ve yürütmenin durdurulması talepli açılan davada 02.08.2016 tarihinde Yürütmeyi Durdurma isteminin reddine karar verilmiştir. Emlak Konut GYO. A.Ş. davaya davalı yanında müdahil olarak katılmıştır. 29.09.2017 tarihinde duruşma yapılmıştır. Mahallinde keşif ve bilirkişi incelemesi yapılmasına karar verilmiştir. 24.11.2017 tarihinde keşif yapılmıştır. 20.03.2018 tarihinde dava konusu planların iptaline karar verilmiştir. 09.05.2018 tarihinde istinaf talebinde bulunulmuş olup Danıştay'a temyiz talebinde bulunulmuştur. Sürecin devam ettiği Emlak Konut GYO. A.Ş.'den öğrenilmiştir.

İstanbul 12. İdare Mahkemesinde, (2015/ 1354 E. 2017/1559 K) İstanbul İli, Sarıyer İlçesi, Ayazağa Gecekondu Önleme Bölgesinde bulunan 2 pafta 1 ada 20,4 ve 50 sayılı parseller /eski 1 ada 145 parsel ve imar uygulaması sonucu oluşan 10622 ada 1 parsel) için verilmiş olan inşaat ve tadilat ruhsatlarının, yürütmesinin durdurulması ve iptali talep edilmiştir. Emlak Konut GYO. A.Ş. davaya davalı yanında müdahil olarak katılmıştır.

20.02.2016 tarihinde mahkeme yürütmenin durdurulması isteminin iptaline karar vermiştir. Davacı tarafın Yürütmeyi Durdurma kararına yapmış olduğu itiraz İstanbul Bölge İdare Mahkemesi 1. Kurul tarafından 06.04.2016 tarihinde reddedilmiştir. Mahkeme 05.10.2017 tarihinde davanın reddine karar vermiştir. Davacı taraf istinaf talebinde bulunmuştur. İstanbul 12 İdare Mahkemesi 2015/1354 E. Sayılı davanın son durumu itibariyle istinaf talebi kabul edilmiş, dava konusu işlemlerin iptaline karar verilmiştir.

Danıştay 6. İdare Mahkemesinde (2012/4412 E. 2017/5830 K.) İstanbul İli, Şişli İlçesi, Maslak Mah. 2 pafta 1 ada 20, 49, 50 sayılı parsellerin 2011 tarihli 1/5000 ölçekli Revizyon İmar Planı ve 1/1000 ölçekli Uygulama İmar Planının iptali talepli davadır. . Emlak Konut GYO. A.Ş. davaya davalı yanında müdahil olarak katılmıştır. 26.03.2014 tarihinde mahkemece Yürütmeyi Durdurma kararı verilmiştir. 09.04.2014 tarihinde Yürütmeyi Durdurma kararına itiraz edilmiştir. 07.12.2015 tarihinde keşif ve bilirkişi incelemesine karar verilmiştir. 11.12.2015 tarihinde inceleme karar verilmesi nedeniyle, Yürütmeyi Durdurma kararının kaldırılması talep edilmiştir. Mahkeme 29.02.2016 tarihinde talebin reddine karar vermiştir. 30.05.2016 tarihinde keşif yapılmıştır. TMMOB Mimarlar Odası İstanbul Büyükkent Şubesi ve TMMOB Şehir Plancıları Odası İstanbul Şubesi'nin 19.01.2016 onaylı plana karşı

Bu Belge, 5070 sayılı '' Elektronik İmza Kanunu '' çerçevesinde e-imza ile imzalanmıştır.

İstanbul 4. İdare Mahkemesinin 2016/685 E. Sayılı dosyası ile açtığı dava görev yönünden reddedilerek Danıştay'a gönderilmiştir. Danıştay 6. Daire 14.06.2016 tarihli 2016/6417 E. Sayılı kararı ile 2012/4412 E. Sayılı dosya arasında bağlantı olduğuna karar vermiştir. Bilirkişi raporunda, dava konusu imar planlarının mevzuata, kamu yararına, şehircilik ilke ve esaslarına, planlama tekniklerine aykırı olduğu, bununla birlikte dava konusu alanda imar planına esas jeolojik ve jeoteknik etütlerin, değerlendirmelerin yapılmış olduğu ve yapılaşma için herhangi bir sıkıntı olmadığı kanaatine ulaşılmıştır. 28.12.2016 tarihinde rapora itiraz edilmiştir. Mahkeme, 14.07.2017 tarihinde dava konusu işlemin iptaline karar vermiştir.05.02.2018 tarihinde Emlak Konut GYO. A.Ş. tarafından temyiz talebinde bulunulmuştur. Dava sürecinin devam ettiği Emlak Konut GYO. A.Ş.'den öğrenilmiştir.

İstanbul 13. İdare Mahkemesi'nin 2019/435 E. sayılı dosyası ile devam eden davada; Davacılar İsa Öztürk ve Özgür Aydın, müdahil davacı Şehir Plancıları Odası İstanbul Şubesi tarafından, Çevre ve Şehircilik Bakanlığı'na karşı açılan davanın yargılaması, 03.12.2018 tarihinde Çevre ve Şehircilik Bakanlığı'nca onaylanan, İstanbul ili, Sarıyer İlçesi, Ayazağa Gecekondu Önleme Bölgesi'ne ait, 1/100000 ölçekli İstanbul Çevre Düzeni Planı Değişikliği, 1/5000 ölçekli NİP ve 1/1000 ölçekli UİP'in, yürütmesinin durdurulması ve iptali talep edilmektedir. 25.02.2019 tarihinde YD isteminin davalı idarenin 1. savunması alındıktan ve ara kararı gereği yerine getirildikten sonra incelenmesine karar verilmiştir. 11.04.2019 tarihinde EKGYO tarafından müdahale talebinde bulunulmuştur. Mahkeme, 30.05.2019 tarihinde müdahale talebinin kabulüne karar vermiştir. 13.11.2019 tarihinde keşif yapılmış, bilirkişi raporu beklenilmektedir.

Taşınmazların imar planına ilişkin olarak İstanbul 4. İdare Mahkemesi'nin 2016/685 E. sayılı davası ile, 19.01.2016 tarihinde Çevre ve Şehircilik Bakanlığı'nca resen onaylanan, İstanbul ili, Sarıyer İlçesi, Ayazağa Gecekondu Önleme Bölgesi'ne ilişkin, 1 paftalık 1/100.000 ölçekli İÇDP17092,2 plan işlem numaralı İstanbul İli Çevre Düzeni Planı Değişikliği, 1 paftalık 1/5000 ölçekli NİP-17063 plan işlem numaralı NİP ve 5 paftalık 1/1000 ölçekli UİP-17066 plan işlem numaralı UİP'nın iptali talepli davası bulunmaktadır. Dava sürecinde son olarak; Danıştay 6. Daire, 30.06.2021 tarihinde dava konusu imar planlarının iptaline karar vermiştir. Davalı Bakanlık 23.08.2021 tarihinde temyiz talebinde bulunmuş olup, neticesi beklenmektedir.

3.6 Durdurma Kararı, Yıkım Kararı, Riskli Yapı Tespiti vb Durumlara Dair Açıklamalar

Rapora konu gayrimenkuller için Başakşehir Belediyesi imar servisinde yapılan evrak incelemeleri ve şifahi sorgulamalar neticesinde herhangi alınmış olumsuz bir karar vb. bulunmadığı görülmüştür.

3.7 Gayrimenkule İlişkin Olarak Yapılmış Sözleşmelere (Gayrimenkul Satış Vaadi, Kat Karşılığı İnşaat veya Hasılat Paylaşımı Sözleşmeleri Vb.) İlişkin Bilgiler

Rapora konu taşınmazlar ile ilgili yapı kullanma izin belgesi alınmış ve kat mülkiyeti tesis edilmiş olup kat karşılığı ve hasılat paylaşımına yönelik bir inceleme yapılmamıştır.

3.8 Gayrimenkuller ve Gayrimenkul Projeleri İçin Alınmış Yapı Ruhsatlarına, Tadilat Ruhsatlarına, Yapı Kullanım İzinlerine İlişkin Bilgileri İle İlgili Mevzuat Uyarınca Alınması Gerekli Tüm İzinlerin Alınıp Alınmadığına ve Yasal Gerekliliği Olan Belgelerin Tam ve Doğru Olarak Mevcut Olup Olmadığı Hakkında Bilgi

Rapora konu taşınmazların yer aldığı ana gayrimenkul için ilgili belediyesinde yapılan araştırmalara göre ruhsat ve iskan bilgileri aşağıda detaylı olarak verilmiştir.

Bu Belge, 5070 sayılı '' Elektronik İmza Kanunu '' çerçevesinde e-imza ile imzalanmıştır.

YAPI RUHSATLARI												
Blok Adı	Tarihi	Sayısı	Veriliş Nedeni	Kullanım Amacı	Bağımsız Bölüm Sayısı	Yapı Sınıfı	Konut Alanı	Ofis Alanı	Dükkan Alanı	Ortak Alan	Kat Sayısı	Toplam Alan (m²)
A-5	18.07.2012	12/1-60	Tadilat	Apartman Binası+Dükkan	232	4-A	34710,18		1614,15	15095,27	9+42=51	51.419,60
A-5	25.08.2016	65/4	Tadilat	Mesken+Ofis işyeri	232	5-A	33980,82	1903,58		15839,72	9+42=51	51.724,12
B-1	25.08.2016	65/7	Tadilat	Mesken+Ofis işyeri	335	5-A	50726,03	1322,34		27491,4	7+42=49	79.539,77
B-3	25.08.2016	65/7	Tadilat	Mesken+Ofis işyeri	327	5-A	49375,06	924,59		22873,61	7+42=49	73.173,26
C-12	25.08.2016	65/20	Tadilat	Mesken+Ofis işyeri	115	5-A	13346,52	1326,36		9010,45	14+16=30	23.683,33
C-13	25.08.2016	65/21	Tadilat	Mesken+Ofis işyeri	89	5-A	9756,42	1596,3		6524,08	9+16=25	17.876,80
C-14	25.08.2016	65/22	Tadilat	Mesken+Ofis işyeri	83	5-A	8388,43	1550,95		5658,91	9+13=22	15.598,29
C-3	25.08.2016	65/11	Tadilat	Mesken+Ofis işyeri	154	5-A	16338,1	2037,5		7583,06	8+22=30	25.958,66
C-4	25.08.2016	65/12	Tadilat	Mesken+Ofis işyeri	123	5-A	12351,79	1934,76		6817,93	8+16=24	21.104,48
C-5	25.08.2016	65/13	Tadilat	Mesken+Ofis işyeri	124	5-A	12582,78	1895,8		7019,37	8+16=24	21.497,95
OA	25.08.2016	65/33	Tadilat	Ofis işyeri	12	4-A		3802,51		105970,64	9+2=11	109.773,15
OB	25.08.2016	65/34	Tadilat	Ofis işyeri	78	4-A		28878,86		145567,1	9+2=11	174.445,96
OC	24.09.2012	12/1-26	Tadilat	Dükkan	5	5-A			4088,72	179084,27	16+1=17	183.172,99
OC	31.05.2013	12/1-68	Tadilat	Dükkan	69	5-A			46383,49	136789,5	16+1=17	183.172,99
OC	25.08.2016	65/35	Tadilat	Ofis işyeri	113	4-A		12539,75		155513,52	16+1=17	168.053,27
OD	24.09.2012	12/1-67	Tadilat	Dükkan	26	3-A			6427,59	184841,94	16+2=18	191.269,53
OD	25.08.2016	65/36	Tadilat	Ofis işyeri	226	4-A		27696,9		198544,01	16+2=18	226.240,91

YAPI KULLANMA İZİN BELGELERİ										
Blok Adı	Tarihi	Sayısı	Kullanım Amacı	Bağımsız Bölüm Sayısı	Yapı Sınıfı	Konut Alanı	Ofis Alanı	Ortak Alan	Kat Sayısı	Toplam Alan
A-5	24.01.2017	10	Mesken+Ofis işyeri	232	5-A	33980,82	1903,58	15839,72	9+42=51	51.724,12
B-1	22.01.2018	3	Mesken+Ofis işyeri	335	5-A	50726,03	1322,34	27491,4	7+42=49	79.539,77
B-3	22.01.2018	4	Mesken+Ofis işyeri	327	5-A	49375,06	924,59	22873,61	7+42=49	73.173,26
C-12	24.01.2017	22	Mesken+Ofis işyeri	115	5-A	13346,52	1326,36	9010,45	14+16=30	23.683,33
C-13	24.01.2017	23	Mesken+Ofis işyeri	89	5-A	9756,42	1596,3	6524,08	9+16=25	17.876,80
C-14	24.01.2017	24	Mesken+Ofis işyeri	83	5-A	8388,43	1550,95	5658,91	9+13=22	15.598,29
C-3	24.01.2017	13	Mesken+Ofis işyeri	154	5-A	16338,1	2037,5	7583,06	8+22=30	25.958,66
C-4	24.01.2017	14	Mesken+Ofis işyeri	123	5-A	12351,79	1934,76	6817,93	8+16=24	21.104,48
C-5	24.01.2017	15	Mesken+Ofis işyeri	124	5-A	12582,78	1895,8	7019,37	8+16=24	21.497,95
OA	25.01.2018	13	Ofis işyeri	12	4-A		3802,51	105970,64	9+2=11	109.773,15
OB	09.11.2017	179	Ofis işyeri	78	4-A		28878,86	145567,1	9+2=11	174.445,96
OC	17.08.2017	133	Ofis işyeri	113	4-A		12539,75	155513,52	16+1=17	168.053,27
OD	17.08.2017	134	Ofis işyeri	226	4-A		27696,9	198544,01	16+2=18	226.240,91

3.9 Değerlemesi Yapılan Projeler İle İlgili Olarak, 29/6/2001 Tarih ve 4708 Sayılı Yapı Denetimi Hakkında Kanun Uyarınca Denetim Yapan Yapı Denetim Kuruluşu (Ticaret Unvanı, Adresi vb.) ve Değerlemesi Yapılan Gayrimenkul İle İlgili Olarak Gerçekleştirdiği Denetimler Hakkında Bilgi

Taşınmazların yapı ruhsatlarına göre Emlak GYO A.Ş kamu kurumu niteliğinde olup yapının fenni mesuliyetinin 3194 sayılı İmar Kanunun 26. Maddesi uyarınca yapılacağının beyan edildiği görülmektedir.

3194 Sayılı İmar Kanunu'na göre; Madde 26- Kamu kurum ve kuruluşlarınca yapılacak veya yaptırılacak yapılara, imar planlarında o maksada tahsis edilmiş olmak, plan ve mevzuata aykırı olmamak üzere mimari, statik, tesisat ve her türlü fenni mesuliyeti bu kamu kurum ve kuruluşlarınca üstlenilmesi ve mülkiyetin belgelenmesi kaydıyla avan projeye göre ruhsat verilir.

3.10 Eğer Belirli Bir Projeye İstinaden Değerleme Yapılıyorsa, Projeye İlişkin Detaylı Bilgi Ve Planların Ve Söz Konusu Değerin Tamamen Mevcut Projeye İlişkin Olduğuna Ve Farklı Bir Projenin Uygulanması Durumunda Bulunacak Değerin Farklı Olabileceğine İlişkin Açıklama

Değerleme çalışması taşınmazların mevcut durum değerlerinin tespitine yönelik yapılmıştır.

3.11 Varsa, Gayrimenkulün Enerji Verimlilik Sertifikası Hakkında Bilgi

Söz konusu taşınmazlar ile ilgili Enerji kimlik belgesi bilgisi edinilememiştir.

Bu Belge, 5070 sayılı '' Elektronik İmza Kanunu '' çerçevesinde e-imza ile imzalanmıştır.

4. GAYRİMENKULÜN FİZİKİ ÖZELLİKLERİ

4.1 Gayrimenkulün Bulunduğu Bölgenin Analizi ve Kullanılan Veriler

İstanbul İli Hakkında

İstanbul, Türkiye'nin kuzeybatısında, Marmara kıyısı ve Boğaziçi boyunca, Haliç'i çevreleyecek şekilde kurulmuştur. İstanbul kıtalararası bir şehir olup, Avrupa'daki bölümüne Avrupa Yakası veya Rumeli Yakası, Asya'daki bölümüne ise Anadolu Yakası denir. Batıda Çatalca Yarımadası, doğuda Kocaeli Yarımadası'ndan oluşur. İlin sınırları içerisinde ise büyükşehir belediyesi ile birlikte toplam 40 belediye bulunmaktadır. Kuzeyde Karadeniz, güneyde Marmara Denizi ve ortada İstanbul Boğazı'ndan oluşan kent, kuzeybatıda Tekirdağ'a bağlı Saray, batıda Tekirdağ'a bağlı Çerkezköy, Tekirdağ, Çorlu, Tekirdağ, güneybatıda Tekirdağ'a bağlı Marmara Ereğlisi, kuzeydoğuda Kocaeli'ne bağlı Kandıra, doğuda Kocaeli'ne bağlı Körfez, güneydoğuda Kocaeli'ne bağlı Gebze ilçeleri ile komşudur. Kentin ortasındaki İstanbul Boğazı ise bu iki kıtayı birleştirir. Boğazdaki Fatih Sultan Mehmet, 15 Temmuz Şehitler ve Yavuz Sultan Selim Köprüleri kentin iki yakasını birbirine bağlar.

İstanbul'un iklimi, Karadeniz iklimi ile Akdeniz iklimi arasında geçiş özelliği gösteren bir iklimdir, dolayısıyla İstanbul'un iklimi ılımandır. İstanbul'un yazları sıcak ve nemli; kışları soğuk, yağışlı ve bazen karlıdır. Kış aylarındaki ortalama sıcaklık 2 °C ile 9 °C civarındadır ve genelde yağmur ve karla karışık yağmur görülür. İstanbul kıtalararası bir şehir olup, Avrupa'daki bölümüne Avrupa Yakası veya Rumeli Yakası, Asya'daki bölümüne ise Anadolu Yakası denir. İlin sınırları içerisinde ise büyükşehir belediyesi ile birlikte toplam 40 belediye bulunmaktadır.
Kara ve deniz ticaret yollarının bir kavşağı olması ve stratejik konumu nedeniyle Türkiye'de ekonomik yaşamın merkezi olmuştur. Şehir aynı zamanda en büyük sanayi merkezidir. Türkiye'deki sanayi istihdamının %20'sini karşılamaktadır. Yaklaşık olarak %38'lik endüstriyel alana sahiptir. İstanbul ve çevre iller bu alanda; meyve, zeytinyağı, İpek, pamuk ve tütün gibi ürünler elde etmektedir. Ayrıca gıda sanayi, tekstil üretimi, petrol ürünleri, kauçuk, metal eşya, deri, kimya, ilaç, elektronik, cam, teknolojik ürünler, makine, otomotiv, ulaşım araçları, kâğıt ve kâğıt ürünleri ve alkollü içkiler, kentin önemli sanayi ürünleri arasında yer almaktadır. Forbes Dergisi'nin yaptığı araştırmaya göre 2008 yılı Mart itibarıyla 35 milyardere sahip şehir dünya sıralamasında dördüncü olmuştur. Ticaret, İstanbul'un gelirinde en büyük paya sahip olan sektördür. İlde bu sektörün gelişmesinde Boğaz köprülerinin, Asya ve Avrupa gibi merkezler arasında uzanan otoyolların büyük katkısı vardır. Aynı şekilde demiryoluyla da Asya ve Avrupa'ya bağlanması ve büyük limanları olması da bu konuda etkilidir. İstanbul ticaret sektörü ülke toplamının %27'sini oluşturur. Dışalım ve dışsatım konusunda da İstanbul, Türkiye çapında birinci sıradadır. Türkiye'de hizmet veren özel bankaların tümünün, ulusal çapta yayın yapan gazetelerin, televizyon kanallarının, ulaşım firmalarının ve yayınevlerinin ise tümüne yakınının genel merkezleri İstanbul'dadır. Nitekim, İstanbul ekonomisinde bankacılıkla birlikte ulaştırma-haberleşme sektörü %15'i aşan bir paya sahiptir.

Sarıyer, İstanbul'un Anadolu yakasında bulunan bir ilçedir. İstanbul'un doğu yarısında, Kocaeli Yarımadası'nın batı kısmında yer alan ilçenin denize kıyısı yoktur. 2008 yılında Kadıköy, Ümraniye ve Üsküdar'dan bâzı mahallelerin içine katılmasıyla ilçe statüsü kazanarak İstanbul'un 39 ilçesinden biri olmuştur. Güneybatıdan Kadıköy, batıdan Üsküdar, kuzeyden Ümraniye, doğudan Sancaktepe ve güneydoğudan Maltepe ilçeleriyle çevrilidir. İlçenin 2019 itibarıyla nüfusu 425.094'tür ve 17 adet mahalleye sahiptir.

İnşaat şirketlerinin Sarıyer'in batı tarafındaki arazilerin uygunluğundan dolayı konut ve ofis projelerini bu bölgede gerçekleştirmesiyle Batı Sarıyer kavramı ortaya çıkmıştır. Varyap Meridian, Uphill Court gibi yapılar ilçenin batı kısmında bulunmaktadır. Ayrıca 2012 yılında kurulan Ülker Sports Arena da Batı Sarıyer'de yer almaktadır.

Bu Belge, 5070 sayılı ‘’ Elektronik İmza Kanunu ’’ çerçevesinde e-imza ile imzalanmıştır.

4.2 Mevcut Ekonomik Koşulların, Gayrimenkul Piyasasının Analizi, Mevcut Trendler ve Dayanak Veriler İle Bunların Gayrimenkulün Değerine Etkileri

Bazı Ekonomik Veriler ve İstatistikler

Δ Nüfus;

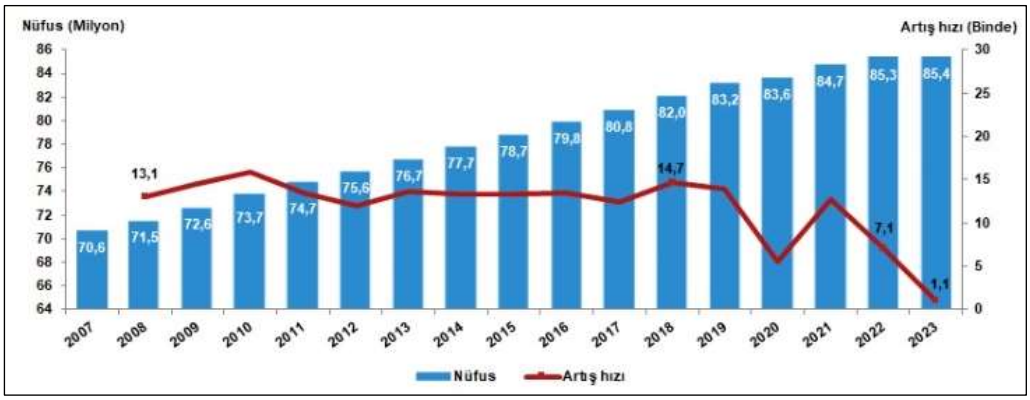

Türkiye'de ikamet eden nüfus, 31 Aralık 2023 tarihi itibarıyla bir önceki yıla göre 92 bin 824 kişi artarak 85 milyon 372 bin 377 kişi oldu. Erkek nüfus 42 milyon 734 bin 71 kişi olurken, kadın nüfus 42 milyon 638 bin 306 kişi oldu. Diğer bir ifadeyle toplam nüfusun %50,1'ini erkekler, %49,9'unu ise kadınlar oluşturdu.

Δ TÜFE/Enflasyon Endeksleri;

TÜFE'deki (2003=100) değişim 2024 yılı Kasım ayında bir önceki aya göre %2,24, bir önceki yılın Aralık ayına göre %42,91, bir önceki yılın aynı ayına göre %47,09 ve on iki aylık ortalamalara göre %60,45 olarak gerçekleşti. Bir önceki yılın aynı ayına göre en az artış gösteren ana grup %26,24 ile ulaştırma oldu. Buna karşılık, bir önceki yılın aynı ayına göre artışın en yüksek olduğu ana grup ise %92,49 ile eğitim oldu. Ana harcama grupları itibarıyla 2024 yılı Kasım ayında bir önceki aya göre en çok azalan ana grup %-0,25 ile giyim ve ayakkabı oldu. Buna karşılık, 2024 yılı Kasım ayında bir önceki aya göre artışın en yüksek olduğu ana grup ise %5,10 ile gıda ve alkolsüz içecekler oldu. Endekste kapsanan 143 temel başlıktan (Amaca Göre Bireysel Tüketim Sınıflaması-COICOP 5'li Düzey) 2024 yılı Kasım ayı itibarıyla, 27 temel başlığın endeksinde düşüş gerçekleşirken, 10 temel başlığın endeksinde değişim olmadı. 106 temel başlığın endeksinde ise artış gerçekleşti. İşlenmemiş gıda ürünleri, enerji, alkollü içkiler ve tütün ile altın hariç TÜFE'deki değişim, 2024 yılı Kasım ayında bir önceki aya göre %1,54, bir önceki yılın Aralık ayına göre %42,28, bir önceki yılın aynı ayına göre %45,68 ve on iki aylık ortalamalara göre %60,56 olarak gerçekleşti. (TUİK)

Bu Belge, 5070 sayılı ‘’ Elektronik İmza Kanunu ’’ çerçevesinde e-imza ile imzalanmıştır.

Δ GSYİH/Büyüme Endeksleri;

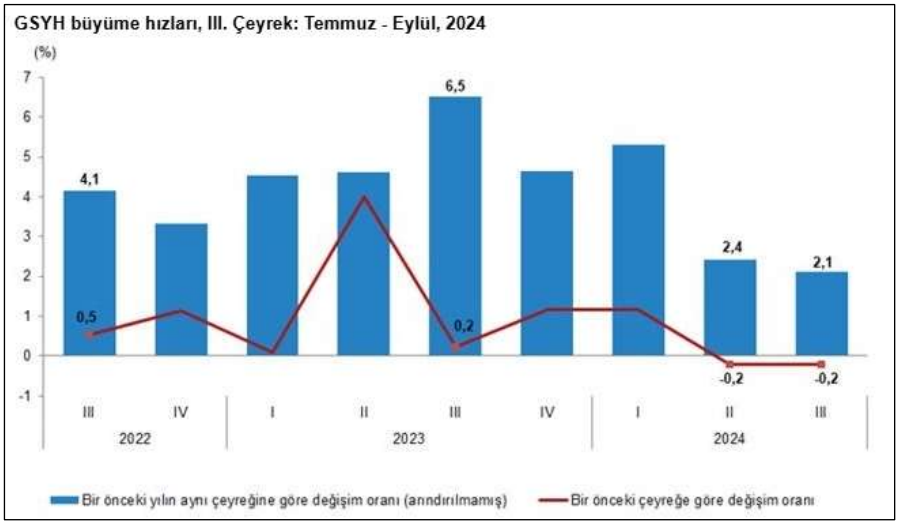

GSYH 2024 yılı üçüncü çeyrek ilk tahmini; zincirlenmiş hacim endeksi olarak, bir önceki yılın aynı çeyreğine göre %2,1 arttı. GSYH'yi oluşturan faaliyetler incelendiğinde; 2024 yılı üçüncü çeyreğinde bir önceki yıla göre zincirlenmiş hacim endeksi olarak; inşaat %9,2, finans ve sigorta faaliyetleri %6,2, tarım sektörü %4,6, gayrimenkul faaliyetleri %2,5, ürün üzerindeki vergiler eksi sübvansiyonlar %2,3, bilgi ve iletişim faaliyetleri %2,2, kamu yönetimi, eğitim, insan sağlığı ve sosyal hizmet faaliyetleri %1,9 ve hizmetler %1,4 arttı. Diğer hizmet faaliyetleri %2,4, sanayi sektörü %2,2, mesleki, idari ve destek hizmet faaliyetleri ise %0,3 azaldı. Mevsim ve takvim etkilerinden arındırılmış GSYH zincirlenmiş hacim endeksi, bir önceki çeyreğe göre %0,2 azaldı. Takvim etkisinden arındırılmış GSYH zincirlenmiş hacim endeksi, 2024 yılı üçüncü çeyreğinde bir önceki yılın aynı çeyreğine göre %1,9 arttı. Üretim yöntemiyle Gayrisafi Yurt İçi Hasıla tahmini, 2024 yılının üçüncü çeyreğinde cari fiyatlarla bir önceki yılın aynı çeyreğine göre %53,3 artarak 11 trilyon 893 milyar 252 milyon TL oldu. GSYH'nin üçüncü çeyrek değeri cari fiyatlarla ABD doları bazında 357 milyar 989 milyon olarak gerçekleşti. Yerleşik hanehalklarının nihai tüketim harcamaları 2024 yılının üçüncü çeyreğinde bir önceki yılın aynı çeyreğine göre zincirlenmiş hacim endeksi olarak %3,1 arttı. Devletin nihai tüketim harcamaları %0,9, gayrisafi sabit sermaye oluşumu ise %0,8 azaldı. Mal ve hizmet ihracatı, 2024 yılının üçüncü çeyreğinde bir önceki yılın aynı çeyreğine göre zincirlenmiş hacim endeksi olarak %0,8 artarken ithalatı %9,6 azaldı. İşgücü ödemelerinin cari fiyatlarla Gayrisafi Katma Değer içerisindeki payı geçen yılın üçüncü çeyreğinde %31,9 iken, bu oran 2024 yılında %36,4 oldu. Net işletme artığı/karma gelirin payı ise %47,8 iken %45,1 oldu. (TUİK)

GSYH sonuçları, III. Çeyrek: Temmuz - Eylül, 2024

		GSYH			
Yıl	Çeyrek	Cari fiyatlarla (Milyon TL)	Cari fiyatlarla (Milyon $)	Zincirlenmiş hacim endeksi	Değişim oranı (%)
2022	**Yıllık**	**15 011 776**	**905 814**	**210,9**	**5,5**
	I	2 519 789	181 490	186,9	7,8
	II	3 424 670	219 665	201,6	7,6
	III	4 273 138	242 416	223,8	4,1
	IV	4 794 179	262 243	231,2	3,3
2023	**Yıllık**	**26 545 722**	**1 130 009**	**221,6**	**5,1**
	I	4 687 492	248 416	195,3	4,5
	II	5 571 440	274 908	210,9	4,6
	III	7 759 106	298 760	238,4	6,5
	IV	8 527 683	307 925	241,9	4,6
2024	I(r)	8 858 428	286 751	205,7	5,3
	II(r)	9 925 986	307 407	216,0	2,4
	III(r)	11 893 252	357 989	243,4	2,1

Bu Belge, 5070 sayılı ‘’ Elektronik İmza Kanunu ’’ çerçevesinde e-imza ile imzalanmıştır.

Δ TR 10 Yıllık Devlet Tahvili Değişimi;

Aşağıda verilen tablolarda görüldüğü üzere rapor tarihi itibari ile TR 10 yıllık tahvil getirisi %30 bandında, TR 5 yıllık tahvil getirisi %34 bandında, TR 2 yıllık tahvil getirisi %43 bandındadır. Grafikler üzerinden geçmiş dönemler incelendiğinde bu oranların çok daha düşük düzeyde olduğu görülmektedir. Tahvil getirilerinin son dönemde yüksek seviyelerdeki seyir sebebi ülke ekonomisindeki enflasyonist ortamı düzeltmek adına uygulanan yeni ekonomi politikalarıdır.
(Grafik: Bloomberght.com)

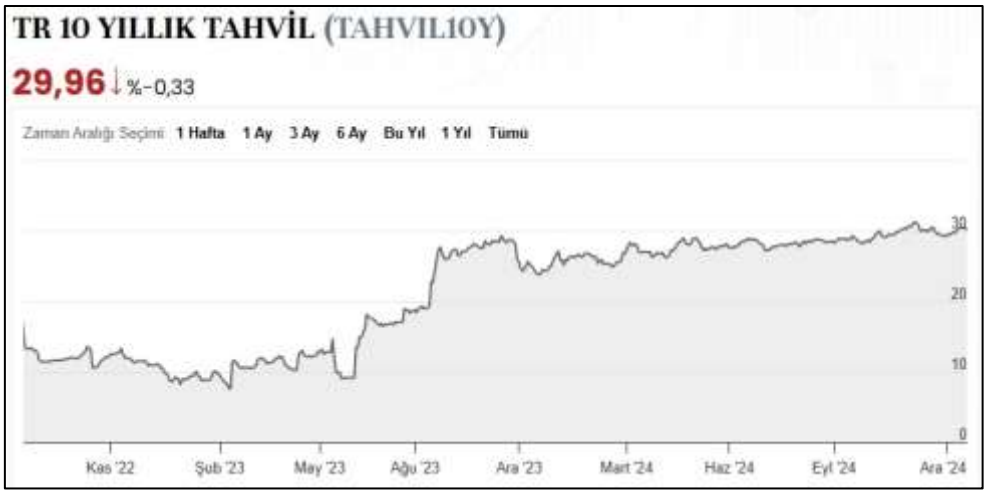

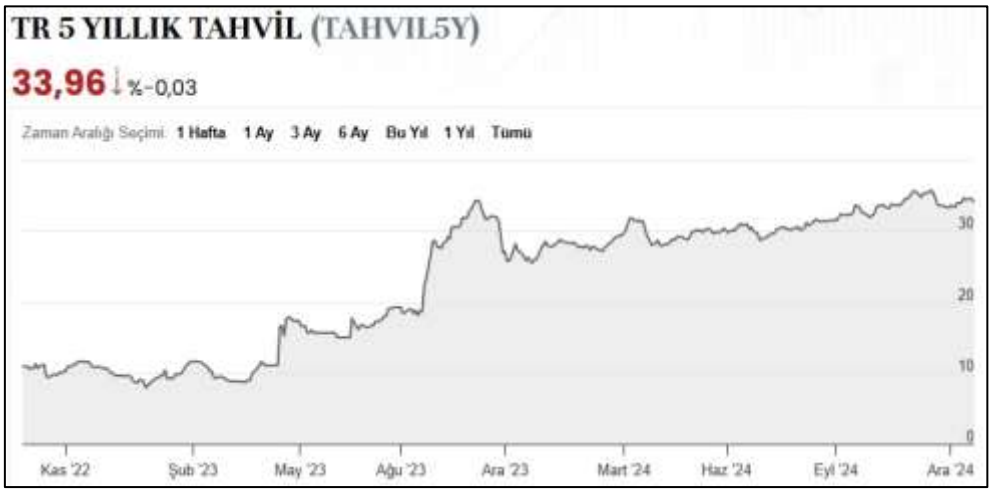

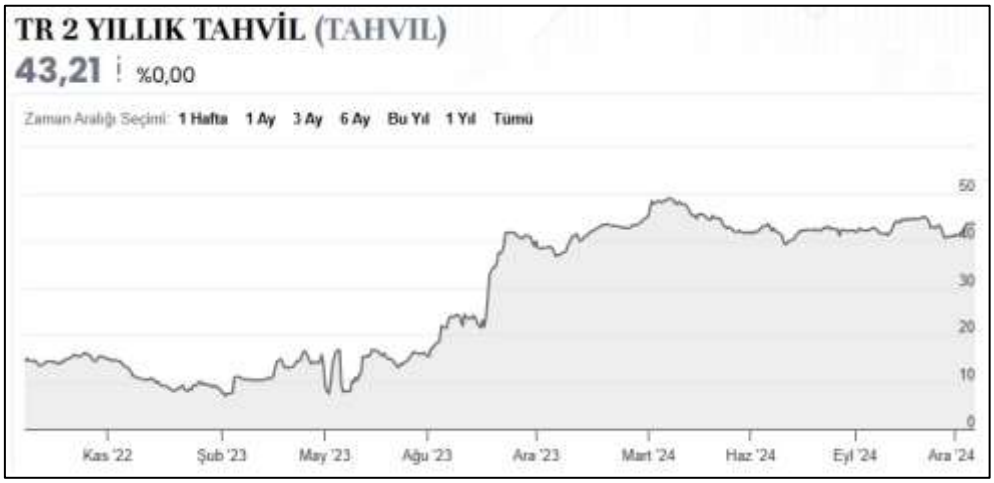

Referans Faiz Oran Değişimi;

Bu Belge, 5070 sayılı '' Elektronik İmza Kanunu '' çerçevesinde e-imza ile imzalanmıştır.

Türk Lirası Gecelik Referans Faiz Oranı, finansal türev ürünlerde, borçlanma araçlarında ve çeşitli finansal sözleşmelerde değişken faiz göstergesi, dayanak varlık veya karşılaştırma ölçütü olarak kullanılabilecek, Türk Lirası kısa vadeli referans faiz oranı ihtiyacını karşılamaya yönelik olarak oluşturulmuştur. Borsa İstanbul tarafından yayımlanan Türk Lirası Referans Faiz Oranları uygulamasıyla hazırlanmış yukarıdaki grafik yıllara göre TR referans faiz oranlarını göstermektedir. TR yıllık referans faiz oranı 2023 yılı ilk yarısında %10 düzeyinde iken rapora tarihi itibari ile %49 civarındadır.

Δ TCMB Faiz Oran Değişimi;

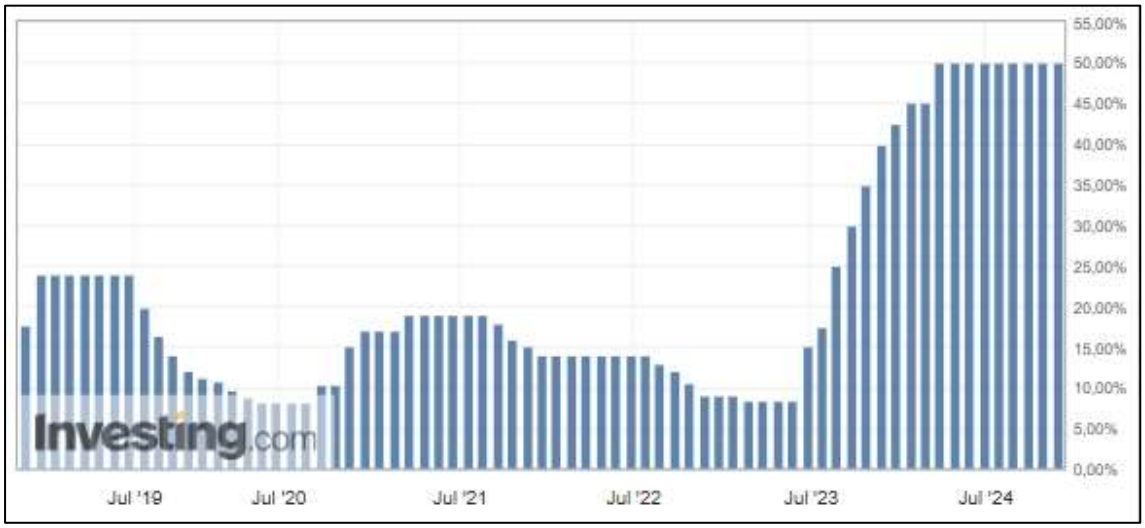

Türkiye Cumhuriyeti Merkez Bankası tarafından açıklanan faiz oranı 2010-2018 yılları arasında ortalama %5,0 - %7,5 aralığında değişmekte iken 2018 Mayıs ayı itibariyle %20,00 seviyesi üzerlerine kadar çıkmış ve 2019 Haziran aynına kadar bu seviyelerde seyrini sürdürmüştür. 2019 Temmuz ayından itibaren düşüş eğilimi ile %8,50 seviyelerine gerilemiştir. 2021 Eylül ayı itibari ile %8,50 seviyelerinde seyrederken 2023 Haziran ayından itibaren gerçekleştirilen ekonomi politikalarındaki değişiklikler ile birlikte yükselişe geçmiş ve %50 seviyesine gelmiştir. Rapor tarihi itibari ile %50 seviyesindedir.

Δ Türkiye'de Gayrimenkul ve İnşaat Sektörü;

Türkiye genelinde konut satışları Ekim ayında bir önceki yılın aynı ayına göre %76,1 oranında artarak 165 bin 138 oldu. Konut satış sayısının en fazla olduğu iller sırasıyla 24 bin 812 ile İstanbul, 15 bin 257 ile Ankara ve 8 bin 658 ile İzmir olurken, en az olduğu iller sırasıyla 76 ile Hakkari, 97 ile Bayburt ve 112 ile Ardahan olarak gerçekleşti. (TUİK)

Bu Belge, 5070 sayılı '' Elektronik İmza Kanunu '' çerçevesinde e-imza ile imzalanmıştır.

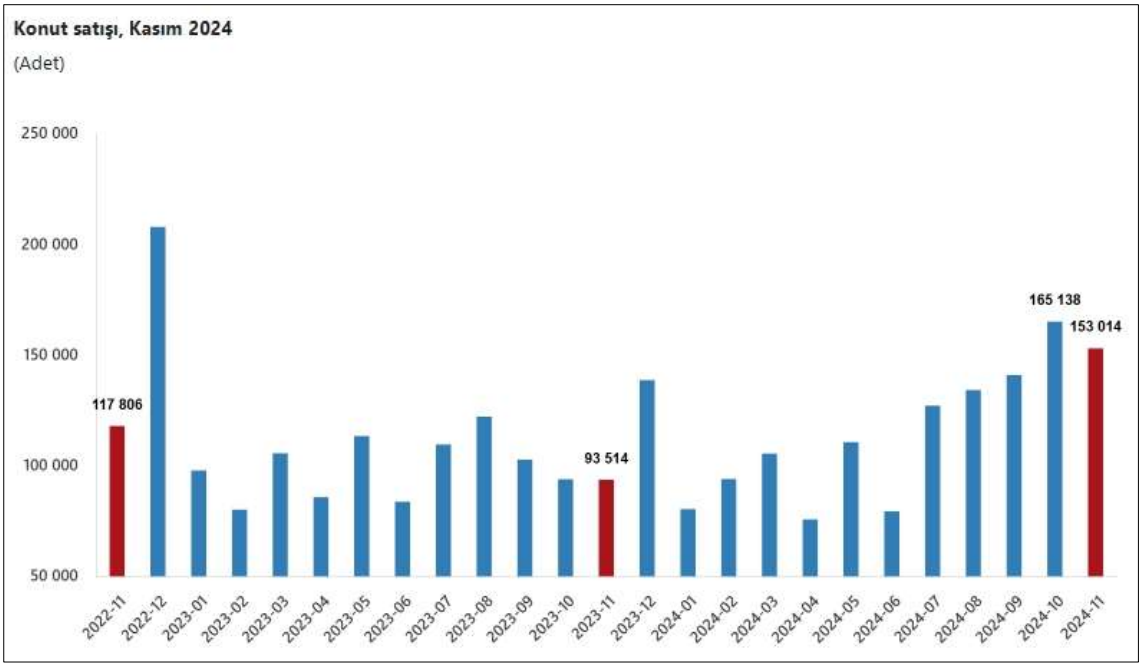

Konut satış sayısı, Kasım 2024

	Kasım			Ocak-Kasım		
	2024	2023	Değişim (%)	2024	2023	Değişim (%)
Satış şekline göre toplam satış	**153 014**	**93 514**	**63,6**	**1 265 388**	**1 087 349**	**16,4**
İpotekli satış	21 804	5 245	315,7	135 209	171 706	-21,3
Diğer satış	131 210	88 269	48,6	1 130 179	915 643	23,4
Satış durumuna göre toplam satış	**153 014**	**93 514**	**63,6**	**1 265 388**	**1 087 349**	**16,4**
İlk el satış	49 274	30 472	61,7	407 832	328 299	24,2
İkinci el satış	103 740	63 042	64,6	857 556	759 050	13,0

Konut satışları Ocak-Kasım döneminde bir önceki yılın aynı dönemine göre %16,4 oranında artarak 1 milyon 265 bin 388 olarak gerçekleşti. Türkiye genelinde ipotekli konut satışları Kasım ayında bir önceki yılın aynı ayına göre %315,7 oranında artarak 21 bin 804 oldu. Toplam konut satışları içinde ipotekli satışların payı %14,2 olarak gerçekleşti. Ocak-Kasım döneminde gerçekleşen ipotekli konut satışları ise bir önceki yılın aynı dönemine göre %21,3 oranında azalarak 135 bin 209 oldu. Kasım ayında 5 bin 213; Ocak-Kasım döneminde ise 32 bin 82 ipotekli konut satışı, ilk el olarak gerçekleşti. Türkiye genelinde diğer konut satışları Kasım ayında bir önceki yılın aynı ayına göre %48,6 oranında artarak 131 bin 210 oldu. Toplam konut satışları içinde diğer satışların payı %85,8 olarak gerçekleşti. Ocak-Kasım döneminde gerçekleşen diğer konut satışları ise bir önceki yılın aynı dönemine göre %23,4 oranında artarak 1 milyon 130 bin 179 oldu.

Türkiye genelinde ilk el konut satış sayısı Kasım ayında bir önceki yılın aynı ayına göre %61,7 oranında artarak 49 bin 274 oldu. Toplam konut satışları içinde ilk el konut satışının payı %32,2 oldu. İlk el konut satışları Ocak-Kasım döneminde ise bir önceki yılın aynı dönemine göre %24,2 oranında artarak 407 bin 832 olarak gerçekleşti. Türkiye genelinde ikinci el konut satış sayısı Kasım ayında bir önceki yılın aynı ayına göre %64,6 oranında artarak 103 bin 740 oldu. Toplam konut satışları içinde ikinci el konut satışının payı %67,8 oldu. İkinci el konut satışları Ocak-Kasım döneminde ise bir önceki yılın aynı dönemine göre %13,0 oranında artarak 857 bin 556 olarak gerçekleşti. (TUİK)

Bu Belge, 5070 sayılı ‘’ Elektronik İmza Kanunu ’’ çerçevesinde e-imza ile imzalanmıştır.

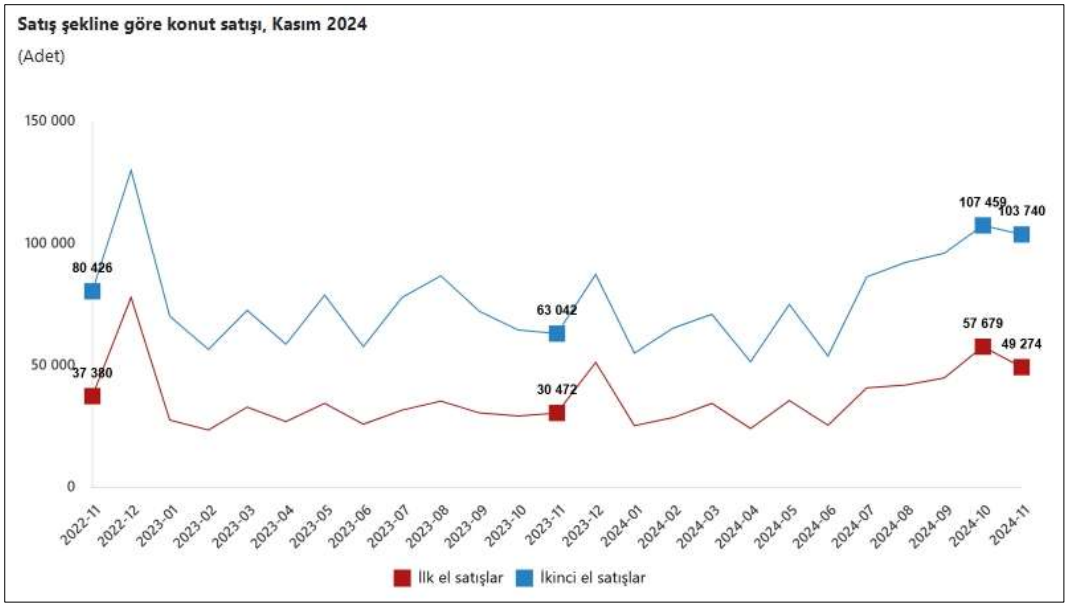

Bir önceki yılın aynı çeyreğine göre, 2024 yılı III. çeyreğinde belediyeler tarafından yapı ruhsatı verilen bina sayısı %18,8, daire sayısı %17,0 ve yüzölçümü %18,9 azaldı. Belediyeler tarafından 2024 yılı III. çeyreğinde yapı ruhsatı verilen binaların toplam yüzölçümü 32,0 milyon m² iken; bunun 17,0 milyon m²'si konut, 8,2 milyon m²'si konut dışı ve 6,8 milyon m²'si ise ortak kullanım alanı olarak gerçekleşti. Belediyeler tarafından 2024 yılı III. çeyreğinde yapı ruhsatı verilen binaların kullanma amacına göre en yüksek yüzölçümü payına 21,2 milyon m² ile iki ve daha fazla daireli ikamet amaçlı binalar sahip oldu. Bunu 2,5 milyon m² ile sanayi binaları ve depolar izledi. Bir önceki yılın aynı çeyreğine göre, 2024 yılı III. çeyreğinde belediyeler tarafından yapı kullanma izin belgesi verilen bina sayısı %2,9 artarken, daire sayısı %3,1 ve yüzölçümü %5,3 azaldı.. (TUİK)

İnşaat maliyet endeksi, 2024 yılı Ekim ayında bir önceki aya göre %1,48 arttı, bir önceki yılın aynı ayına göre %37,94 arttı. Bir önceki aya göre malzeme endeksi %1,73 arttı, işçilik endeksi %0,98 arttı. Ayrıca bir önceki yılın aynı ayına göre malzeme endeksi %30,67 arttı, işçilik endeksi %55,62 arttı. (TUİK)

Bu Belge, 5070 sayılı '' Elektronik İmza Kanunu '' çerçevesinde e-imza ile imzalanmıştır.

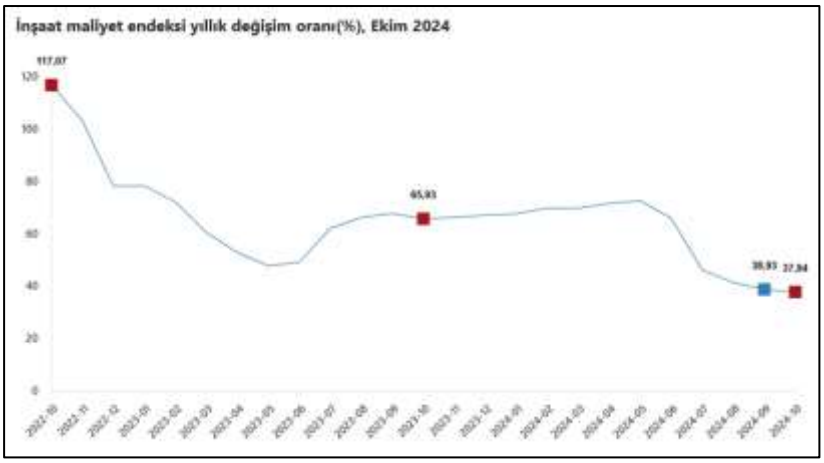

Bina inşaatı maliyet endeksi, bir önceki aya göre %1,33 arttı, bir önceki yılın aynı ayına göre %39,06 arttı. Bir önceki aya göre malzeme endeksi %1,52 arttı, işçilik endeksi %0,96 arttı. Ayrıca bir önceki yılın aynı ayına göre malzeme endeksi %32,29 arttı, işçilik endeksi %54,69 arttı. (TUİK)

Bina dışı yapılar için inşaat maliyet endeksi, bir önceki aya göre %1,96 arttı, bir önceki yılın aynı ayına göre %34,43 arttı. Bir önceki aya göre malzeme endeksi %2,38 arttı, işçilik endeksi %1,04 arttı. Ayrıca bir önceki yılın aynı ayına göre malzeme endeksi %25,85 arttı, işçilik endeksi %59,04 arttı. (TUİK)

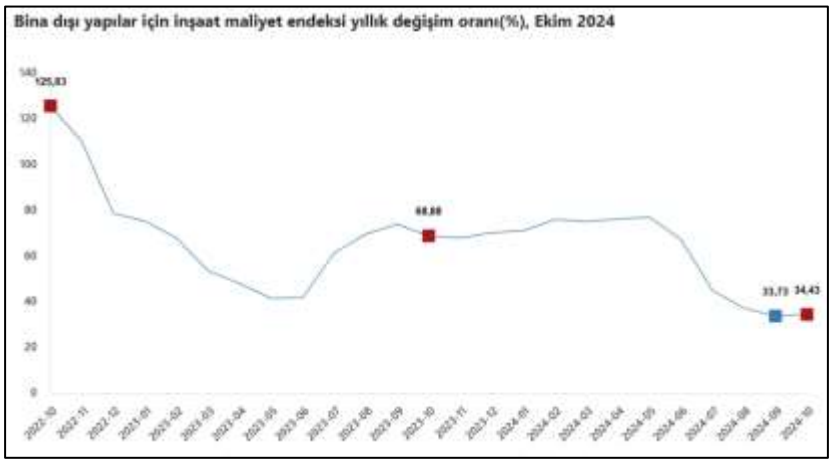

2024 yılı Kasım ayında bir önceki aya göre yüzde 2,8 oranında artan KFE, bir önceki yılın aynı ayına göre nominal olarak yüzde 29,4 oranında artmış, reel olarak ise yüzde 12,0 oranında azalmıştır. (TCMB)

Bu Belge, 5070 sayılı ‘’ Elektronik İmza Kanunu ’’ çerçevesinde e-imza ile imzalanmıştır.

Tablo 1: Konut Fiyat Endeksleri (2023=100)

	TÜRKİYE	İSTANBUL	ANKARA	İZMİR
Konut Fiyat Endeksi	155,4	145,3	163,8	151,8
Yıllık Değişim	%29,4	%26,2	%34,8	%26,7
Aylık Değişim	%2,8	%2,9	%3,4	%1,9

Grafik 1: Konut Fiyat Endeksi (Seviye, 2023=100)

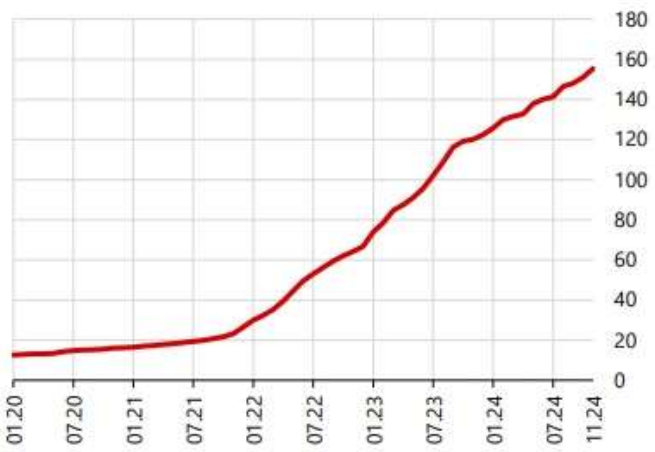

Türkiye'deki konutların kalite etkisinden arındırılmış fiyat değişimlerini izlemek amacıyla hesaplanan Konut Fiyat Endeksi (KFE) (2023=100), 2024 yılı Kasım ayında bir önceki aya göre yüzde **2,8** oranında artarak **155,4** seviyesinde gerçekleşmiştir.

Grafik 2: Konut Fiyat Endeksi (Yıllık % Değişim)

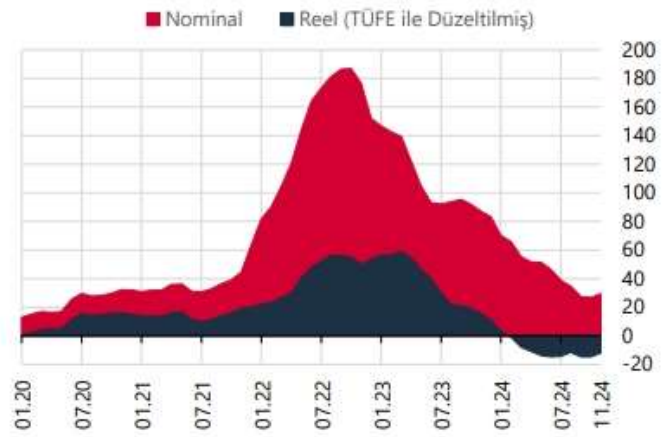

Bir önceki yılın aynı ayına göre yüzde **29,4** oranında artan KFE, aynı dönemde reel olarak yüzde **12,0** oranında azalış göstermiştir.

Bu Belge, 5070 sayılı '' Elektronik İmza Kanunu '' çerçevesinde e-imza ile imzalanmıştır.

4.3 Değerleme İşlemini Olumsuz Yönde Etkileyen veya Sınırlayan Faktörler

Değerleme tarihi itibariyle süreç tamamlanana kadar geçen sürede, değerleme işlemini olumsuz etkileyen veya sınırlayan herhangi bir faktör olmamıştır.

4.4 Gayrimenkulün Fiziki, Yapısal, Teknik ve İnşaat Özellikleri
Δ Ana Gayrimenkul Özellikleri;

Değerleme konusu taşınmazlar 183.484,18m2 yüzölçümlü 10622 ada 2 parsel üzerinde yer alan Maslak 1453 projesi içerisinde yer almaktadır. Söz konusu proje konut, ofis, dükkan olacak şekilde karma bir projedir. Ana taşınmazda kat mülkiyetine geçilmiştir. Siteye giriş güvenlik kontrolünden geçilerek sağlanmaktadır.

Değerlemeye konu taşınmazlar B1, C3, C4, C5, C12, C13, C14, OA, OB, OC, OD bloklarda yer almaktadır. Taşınmazlar tapu kayıtlarına göre 'Ofis ve İşyeri' niteliklidir. Taşınmazların yer aldığı bloklar ile ilgili bazı özellikler şu şekildedir.

B1 Blok; 7 bodrum+zemin+41 normal kattan, 335 adet bağımsız bölümden oluşmaktadır. Toplam inşaat alanı 79.539,77 m²'dir.

C3 Blok; 8 bodrum + zemin + 21 normal kattan, 154adet bağımsız bölümden oluşmaktadır. Toplam inşaat alanı 25958,66m²'dir.

C4 Blok; 8 bodrum + zemin +15 normal kattan, 123 adet bağımsız bölümden oluşmaktadır. Toplam inşaat alanı 21104,48m²'dir.

C5 Blok; 8 bodrum + zemin + 15 normal kattan, 124 adet bağımsız bölümden oluşmaktadır. Toplam inşaat alanı 21497,95m²'dir.

C12 Blok; 14 bodrum + zemin + 15 normal kattan, 115 adet bağımsız bölümden oluşmaktadır. Toplam inşaat alanı 23.683,33 m²'dir.

C13 Blok; 9 bodrum + zemin + 16 normal kattan, 89 adet bağımsız bölümden oluşmaktadır. Toplam inşaat alanı 17.876,80m²'dir.

C14 Blok; 9 bodrum + zemin +12 normal kattan, 83 adet bağımsız bölümden oluşmaktadır. Toplam inşaat alanı 15598,29m²'dir.

OA Blok; 9 bodrum + zemin +1 normal kattan, 12 adet bağımsız bölümden oluşmaktadır. Toplam inşaat alanı 109773,15 m²'dir.

OB Blok; 9 bodrum + zemin + 1 normal kattan, 78 adet bağımsız bölümden oluşmaktadır. Toplam inşaat alanı 174445,96 m²'dir.

OC Blok; 16 bodrum + zemin kattan, 113 adet bağımsız bölümden oluşmaktadır. Toplam inşaat alanı 168053,27 m²'dir.

OD Blok; 16 bodrum + zemin + normal kattan, 226 adet bağımsız bölümden oluşmaktadır. Toplam inşaat alanı 226240,91 m²'dir.

Rapora konu bağımsız bölümlerin özellikleri ile ilgili bazı bilgiler aşağıda verilmiştir. Değerleme konusu taşınmazlardan OB Blokta 4. Bodrum katta konumlu bağımsız bölümler halihazırda kullanılmakta iken diğer taşınmazlar boş durumda olup iç mekanları natamam durumdadır.

4.5 Varsa, Mevcut Yapıyla veya İnşaatı Devam Eden Projeyle İlgili Tespit Edilen Ruhsata Aykırı Durumlara İlişki Bilgiler

Değerleme konusu taşınmazlar ile ilgili ruhsata aykırı bir durum bulunmamaktadır.

Bu Belge, 5070 sayılı '' Elektronik İmza Kanunu '' çerçevesinde e-imza ile imzalanmıştır.

4.6 Ruhsat Alınmış Yapılarda Yapılan Değişikliklerin 3194 Sayılı İmar Kanunu'nun 21.nci Maddesi Kapsamında Yeniden Ruhsat Alınmasını Gerektirir Değişiklikler Olup Olmadığı Hakkında Bilgi

Değerleme konusu taşınmazlar için yeniden ruhsat alınmasını gerektirecek bir durum bulunmamaktadır.

4.7 Gayrimenkulün Değerleme Tarihi İtibariyle Hangi Amaçla Kullanıldığı, Gayrimenkul Arsa veya Arazi İse Üzerinde Herhangi Bir Yapı Bulunup Bulunmadığı ve Varsa, Bu Yapıların Hangi Amaçla Kullanıldığı Hakkında Bilgi

Değerleme konusu taşınmazlar halihazırda boş işyeridir.

Bu Belge, 5070 sayılı '' Elektronik İmza Kanunu '' çerçevesinde e-imza ile imzalanmıştır.

5. KULLANILAN DEĞERLEME YÖNTEMLERİ

UDS Tanımlı Değer Esası – Pazar Değeri:

↗Pazar değeri, bir varlık veya yükümlülüğün, uygun pazarlama faaliyetleri sonucunda, istekli bir satıcı ve istekli bir alıcı arasında, tarafların bilgili ve basiretli bir şekilde ve zorlama altında kalmaksızın hareket ettikleri, muvazaasız bir işlem ile değerleme tarihi itibarıyla el değiştirmesinde kullanılması gerekli görülen tahmini tutardır. Pazar değerinin tanımı aşağıdaki kavramsal çerçeveye uygun olarak uygulanması *gerekir*:

(a) "Tahmini tutar" ifadesi muvazaasız bir pazar işleminde varlık için para cinsinden ifade edilen fiyat anlamına gelmektedir. Pazar değeri, değerleme tarihi itibarıyla, pazarda pazar değeri tanımına uygun olarak makul şartlarda elde edilebilecek en olası fiyattır. Bu fiyat, satıcı tarafından makul şartlarda elde edilebilecek en iyi ve alıcı tarafından makul şartlarda elde edilebilecek en avantajlı fiyattır. Bu tahmin, özellikle de satışla ilişkili herhangi bir tarafça sağlanmış özel bedeller veya imtiyazlar, standart olmayan bir finansman, sat ve geri kirala sözleşmesi gibi özel şartlara veya koşullara dayanarak arttırılmış veya azaltılmış bir tahmini fiyatı veya sadece belirli bir malike veya alıcıya yönelik herhangi bir değer unsurunu kapsamaz.

(b) "El değiştirmesinde kullanılacak" ifadesi, bir varlığın veya yükümlülüğün değerinin, önceden belirlenmiş bir tutar veya gerçek satış fiyatından ziyade tahmini bir değer olduğu duruma atıfta bulunur. Bu fiyat değerleme tarihi itibariyle, pazar değeri tanımındaki tüm unsurları karşılayan bir işlemdeki fiyattır;

(c) "Değerleme tarihi itibarıyla" ifadesi değerin belirli bir tarih itibarıyla belirlenmesini ve o zamana özgü olmasını gerektirir. Pazarlar ve pazar koşulları değişebileceğinden, tahmini değer başka bir zamanda doğru veya uygun olmayabilir. Değerleme tutarı, pazarın durumunu ve içinde bulunduğu koşulları başka bir tarihte değil sadece değerleme tarihi itibarıyla yansıtır;

(d) "İstekli bir alıcı arasında" ifadesi alım niyetiyle harekete geçmiş olan, ancak zorunlu kalmış olmayan bir alıcı anlamına gelmektedir. Bu alıcı her fiyattan satın almaya hevesli veya kararlı değildir. Bu alıcı, var olduğunun kanıtlanması veya tahmin edilmesi mümkün olmayan, sanal veya varsayımsal bir pazardan ziyade mevcut pazar gerçeklerine ve mevcut pazar beklentilerine uygun olarak satın alır. Var olduğu kabul edilen bir alıcı pazarın gerektirdiğinden daha yüksek bir fiyat ödemeyecektir. Varlığın mevcut sahibi ise pazarı oluşturanlar arasında yer almaktadır.

(e) "İstekli bir satıcı" ifadesi ise belirli fiyattan satmaya hevesli veya mecbur olmayan, ya da mevcut pazar tarafından makul görülmeyen bir fiyatta ısrar etmeyen bir satıcı anlamına gelmektedir. İstekli satıcı, fiyat her ne olursa olsun, varlığı uygun pazarlama faaliyetleri sonucunda açık pazarlarda, pazar şartlarında elde edilebilecek en iyi fiyattan satmak istemektedir. Varlığın asıl sahibinin gerçekte içinde bulunduğu koşullar, yukarıda anılan şartlara dâhil değildir, çünkü istekli satıcı varsayımsal bir maliktir.

(f) "Muvazaasız bir işlem" ifadesi, fiyatın pazarın fiyat seviyesini yansıtmamasına veya yükseltmesine yol açabilecek, örneğin ana şirket ve bağlı şirket veya ev sahibi ve kiracı gibi taraflar değil, aralarında belirli ve özel bir ilişki bulunmayan taraflar arasında yapılan bir işlem anlamına gelmektedir. Pazar değeri işlemlerinin, her biri bağımsız olarak hareket eden ilişkisiz taraflar arasında yapıldığı varsayılır.

(g) "uygun pazarlama faaliyetleri sonucunda" ifadesi, varlığın pazara çıkartılarak en uygun şekilde pazarlanması halinde pazar değeri tanımına uygun olarak elde edilebilecek en iyi fiyattan satılmış olması anlamına gelmektedir. Satış yönteminin, satıcının erişime sahip olduğu pazarda en iyi fiyatı elde edeceği en uygun yöntem olduğu kabul edilir. Varlığın pazara çıkartılma süresi sabit bir süre olmayıp, varlığın türüne ve pazar koşullarına göre değişebilir. Burada tek kriter, varlığın yeterli sayıda pazar katılımcısının dikkatini çekmesi için yeterli süre tanınması gerekliliğidir. Pazara çıkartılma zamanı değerleme tarihinden önce gerçekleşmelidir,

Bu Belge, 5070 sayılı '' Elektronik İmza Kanunu '' çerçevesinde e-imza ile imzalanmıştır.

(h) "Tarafların bilgili ve basiretli bir şekilde hareket etmeleri" ifadesi, istekli satıcının ve istekli alıcının değerleme tarihi itibarıyla pazarın durumu, varlığın yapısı, özellikleri, fiili ve potansiyel kullanımları hakkında makul ölçülerde bilgilenmiş olduklarını varsaymaktadır. Tarafların her birinin bu bilgiyi, işlemde kendi ilgili konumları açısından en avantajlı fiyatı elde etmek amacıyla basiretli bir şekilde kullandıkları varsayılır. Basiret, faydası sonradan anlaşılan bir tecrübenin avantajıyla değil, değerleme tarihi itibarıyla pazar şartları dikkate alınarak değerlendirilir.

Örneğin fiyatların düştüğü bir ortamda önceki pazar seviyelerinin altında bir fiyattan varlıklarını satan bir satıcı basiretsiz olarak kabul edilmez. Bu gibi durumlarda, pazarlarda değişen fiyat koşulları altında varlıkların el değiştirildiği diğer işlemler için geçerli olduğu gibi, basiretli alıcılar veya satıcılar o anda mevcut en iyi pazar bilgileri doğrultusunda hareket edeceklerdir.

(i) "Zorlama altında kalmaksızın" ifadesi ise taraflardan her birinin zorlanmış olmaksızın veya baskı altında kalmaksızın bu işlemi yapma niyetiyle harekete geçmiş olmasıdır.

↗ Pazar değeri kavramı, *katılımcıların* özgür olduğu açık ve rekabetçi bir pazarda pazarlık edilen fiyat olarak kabul edilmektedir. Bir varlığın pazarı, uluslararası veya yerel bir pazar olabilir. Bir pazar çok sayıda alıcı ve satıcıdan veya karakteristik olarak sınırlı sayıda *pazar katılımcısından* oluşabilir. Varlığın satışa sunulduğunun varsayıldığı pazar, teorik olarak el değiştiren *varlığın* normal bir şekilde el değiştirdiği bir pazardır.

↗ Bir *varlığın* pazar değeri onun en verimli ve en iyi kullanımını yansıtır. En verimli ve en iyi kullanım, bir varlığın potansiyelinin yasal olarak izin verilen ve finansal olarak karlı olan en yüksek düzeyde kullanımıdır. En verimli ve en iyi kullanım, bir *varlığın* mevcut kullanımının devamı ya da alternatif başka bir kullanım ol*abilir*. Bu, bir *pazar katılımcısının* varlık için teklif edeceği fiyatı hesaplarken varlık için planladığı kullanıma göre belirlenir.

↗ Değerleme girdilerinin yapısının ve kaynağının, sonuçta *değerleme amacı* ile ilgili olması *gereken* değer esasını yansıtması *gerekir*. Örneğin, pazar değerini belirlemek amacıyla, pazardan türetilmiş veriler kullanılmak şartıyla, farklı yaklaşımlar ve yöntemler kullan*ılabilir*. Pazar yaklaşımı tanım olarak pazardan türetilmiş girdileri kullanır. Gelir yaklaşımını kullanarak pazar değerini belirlemek için, *katılımcılar* tarafından benimsenen girdilerin ve varsayımların kullanılması *gerekli görülmektedir*. Maliyet yaklaşımını kullanarak pazar değerini belirlemek için, eşdeğer kullanıma sahip bir varlığın maliyetinin ve uygun aşınma oranının, pazar esaslı maliyet ve aşınma analizleriyle belirlenmesi *gerekli görülmektedir*.

↗ Değerlemesi yapılan *varlık* için mevcut verilere ve pazarla ilişkili koşullara göre en geçerli ve en uygun değerleme yönteminin veya yöntemlerinin tespit edilmesi *gerekir*. Uygun bir şekilde analiz edilmiş ve pazardan elde edilmiş verilere dayanması halinde, kullanılan her bir yaklaşımın veya yöntemin, pazar değeri ile ilgili bir gösterge sağlaması *gerekli görülmektedir*.

↗ Pazar değeri bir *varlığın,* pazardaki diğer alıcıların elde edemediği, belirli bir malik veya alıcı için değer ifade eden niteliklerini yansıtmaz. Böyle avantajlar, bir *varlığın* fiziksel, coğrafi, ekonomik veya yasal özellikleriyle ilişkili ol*abilir*. Pazar değeri, belirli bir tarihte belirli bir istekli alıcının değil, herhangi bir istekli bir alıcının olduğunu varsaydığından, buna benzer tüm değer unsurlarının göz ardı edilmesini gerektirmektedir.

<u>Değerleme Yöntemleri</u>

Değerleme yaklaşımlarının uygun ve değerlenen varlıklarının içeriği ile ilişkili olmasına dikkat edilmesi gerekir. Aşağıda tanımlanan ve açıklanan üç yaklaşım değerlemede kullanılan temel yaklaşımlardır. Bunların tümü, fiyat dengesi, fayda beklentisi veya ikame ekonomi ilkelerine dayanmaktadır. Temel değerleme yaklaşımlarına aşağıda yer verilmektedir:

(A) Pazar Yaklaşımı **(B)** Gelir Yaklaşımı **(C)** Maliyet Yaklaşımı

Bu Belge, 5070 sayılı '' Elektronik İmza Kanunu '' çerçevesinde e-imza ile imzalanmıştır.

Bu temel değerleme yaklaşımlarının her biri farklı, ayrıntılı uygulama yöntemlerini içerir.

Bir varlığa ilişkin değerleme yaklaşımlarının ve yöntemlerinin seçiminde amaç belirli durumlara en uygun yöntemin bulunmasıdır. Bir yöntemin her duruma uygun olması söz konusu değildir. Seçim sürecinde asgari olarak aşağıdakiler dikkate alınır:

(a) değerleme görevinin koşulları ve amacı ile belirlenen uygun değer esas(lar)ı ve varsayılan kullanım(lar)ı, **(b)** olası değerleme yaklaşımlarının ve yöntemlerinin güçlü ve zayıf yönleri, **(c)** her bir yöntemin varlığın niteliği ve ilgili pazardaki katılımcılar tarafından kullanılan yaklaşımlar ve yöntemler bakımından uygunluğu, **(d)** yöntem(ler)in uygulanması için gereken güvenilir bilginin mevcudiyeti.

5.1 Pazar Yaklaşımı

Δ Pazar Yaklaşımını Açıklayıcı Bilgiler, Konu Gayrimenkulün Değerleme İçin Bu Yaklaşımın Kullanılma Nedenleri

Pazar yaklaşımı *varlığın*, fiyat bilgisi elde edilebilir olan aynı veya karşılaştırılabilir (benzer) *varlıklarla* karşılaştırılması suretiyle gösterge niteliğindeki değerin belirlendiği yaklaşımı ifade eder. Aşağıda yer verilen durumlarda, pazar yaklaşımının uygulanması ve bu yaklaşıma önemli ve/veya anlamlı ağırlık verilmesi gerekli görülmektedir: **(a)** değerleme konusu varlığın değer esasına uygun bir bedelle son dönemde satılmış olması, **(b)** değerleme konusu varlığın veya buna önemli ölçüde benzerlik taşıyan varlıkların aktif olarak işlem görmesi ve/veya **(c)** önemli ölçüde benzer varlıklar ile ilgili sık yapılan ve/veya güncel gözlemlenebilir işlemlerin söz konusu olması.

Karşılaştırılabilir pazar bilgisinin varlığın tıpatıp veya önemli ölçüde benzeriyle ilişkili olmaması halinde, *değerlemeyi gerçekleştirenin* karşılaştırılabilir *varlıklar* ile değerleme konusu *varlık* arasında niteliksel ve niceliksel benzerliklerin ve farklılıkların karşılaştırmalı bir analizini yapması *gerekir*. Bu karşılaştırmalı analize dayalı düzeltme yapılmasına genelde ihtiyaç duyulacaktır. Bu düzeltmelerin makul olması ve *değerlemeyi gerçekleştirenlerin* düzeltmelerin gerekçeleri ile nasıl sayısallaştırıldıklarına raporlarında yer vermeleri *gerekir*.

Pazar yaklaşımında genellikle her biri farklı çarpanlara sahip karşılaştırılabilir varlıklardan elde edilen pazar çarpanları kullanılır. Belirlenen aralıktan uygun çarpanın seçimi niteliksel ve niceliksel faktörlerin dikkate alındığı bir değerlendirmenin yapılmasını gerektirir.

Δ Fiyat Bilgisi Tespit Edilen Emsal Bilgileri ve Bu Bilgilerin Kaynağı

Emsal 1 [Satılık İşyeri]: Değerleme konusu taşınmazların bulunduğu projede 500m^2 kullanım alanlı işyeri 32.000.000 TL bedel ile pazarlıklı olarak satılıktır.

İlgilisi: 0 541 296 04 42

Emsal 2 [Satılık İşyeri]: Değerleme konusu taşınmazların bulunduğu projede 542m^2 kullanım alanlı işyeri 56.000.000 TL bedel ile pazarlıklı olarak satılıktır. Değerleme konusu taşınmazlar emsal taşınmaza göre ticari hareketliliğin daha az olduğu bölge de konumludur.

İlgilisi: 0 533 7222 94 32

Emsal 3 [Satılık İşyeri]: Değerleme konusu taşınmazların bulunduğu projede 550m^2 kullanım alanlı işyeri 52.000.000 TL bedel ile pazarlıklı olarak satılıktır. Değerleme konusu taşınmazlar emsal taşınmaza göre ticari hareketliliğin daha az olduğu bölge de konumludur.

İlgilisi: 0 543 448 65 09

Emsal 4 [Satılık İşyeri]: Değerleme konusu taşınmazların bulunduğu projede 200m^2 kullanım alanlı işyeri 13.500.000 TL bedel ile pazarlıklı olarak satılıktır.

İlgilisi: 0 543 780 29 99

Bu Belge, 5070 sayılı ‘’ Elektronik İmza Kanunu ’’ çerçevesinde e-imza ile imzalanmıştır.

EMSAL DÜZELTME TABLOSU	SATILIK İŞERİ							
İçerik	Emsal 1		Emsal 2		Emsal 3		Emsal 4	
Brüt alanı (m²)	500,00m²		542,00m²		550,00m²		200,00m²	
Satış fiyatı	32.000.000 TL		56.000.000 TL		52.000.000 TL		13.500.000 TL	
m² birim fiyatı	64.000 TL		103.321 TL		94.545 TL		67.500 TL	
Pazarlık	5%	-	5%	-	5%	-	5%	-
Konum Şerefiyesi	0%	+	35%	-	30%	-	0%	-
İndirgenmiş birim fiyat	60.800 TL		61.993 TL		61.455 TL		64.125 TL	
Ortalama Birim fiyat	62.093TL/m²							

Emsal 5 [Kiralık İşyeri]: De Değerleme konusu taşınmazların bulunduğu projede 1.000m² kullanım alanlı işyeri 400.000 TL/Ay bedel ile pazarlıklı olarak kiralıktır.

İlgilisi: 0 533 688 37 38

Emsal 6 [Kiralık İşyeri]: Değerleme konusu taşınmazların bulunduğu projede 450m² kullanım alanlı işyeri 340.000 TL/Ay bedel ile pazarlıklı olarak kiralıktır. Değerleme konusu taşınmazlar emsal taşınmaza göre ticari hareketliliğin daha az olduğu bölge de konumludur.

İlgilisi: 0 532 365 51 70

Emsal 7 [Kiralık İşyeri]: Değerleme konusu taşınmazların bulunduğu projede 376m² kullanım alanlı işyeri 249.000 TL/Ay bedel ile pazarlıklı olarak kiralıktır. Değerleme konusu taşınmazlar emsal taşınmaza göre ticari hareketliliğin daha az olduğu bölge de konumludur.

İlgilisi: 0 505 191 87 57

Emsal 8 [Kiralık İşyeri]: Değerleme konusu taşınmazların bulunduğu projede 330m² kullanım alanlı işyeri 140.000 TL/Ay bedel ile pazarlıklı olarak kiralıktır. Değerleme konusu taşınmazlar emsal taşınmaza göre ticari hareketliliğin daha az olduğu bölge de konumludur.

İlgilisi: 0 533 426 52 03

EMSAL DÜZELTME TABLOSU	KİRALIK İŞYERİ							
İçerik	Emsal 5		Emsal 6		Emsal 7		Emsal 8	
Brüt alanı (m²)	1.000,00m²		450,00m²		376,00m²		342,00m²	
Satış fiyatı	400.000 TL		340.000 TL		249.000 TL		190.000 TL	
m² birim fiyatı	400 TL		756 TL		662 TL		556 TL	
Pazarlık	5%	-	5%	-	5%	-	5%	-
Konum Şerefiyesi	10%	-	50%	-	40%	-	35%	-
İndirgenmiş birim fiyat	340 TL		340 TL		364 TL		333 TL	
Ortalama Birim fiyat	344TL/m²							

Bu Belge, 5070 sayılı '' Elektronik İmza Kanunu '' çerçevesinde e-imza ile imzalanmıştır.

Δ Kullanılan Emsallerin Sanal Ortamdaki Haritalarından Çıkartılmış, Değerlemeye Konu Gayrimenkule Olan Yakınlığını Gösteren Krokiler

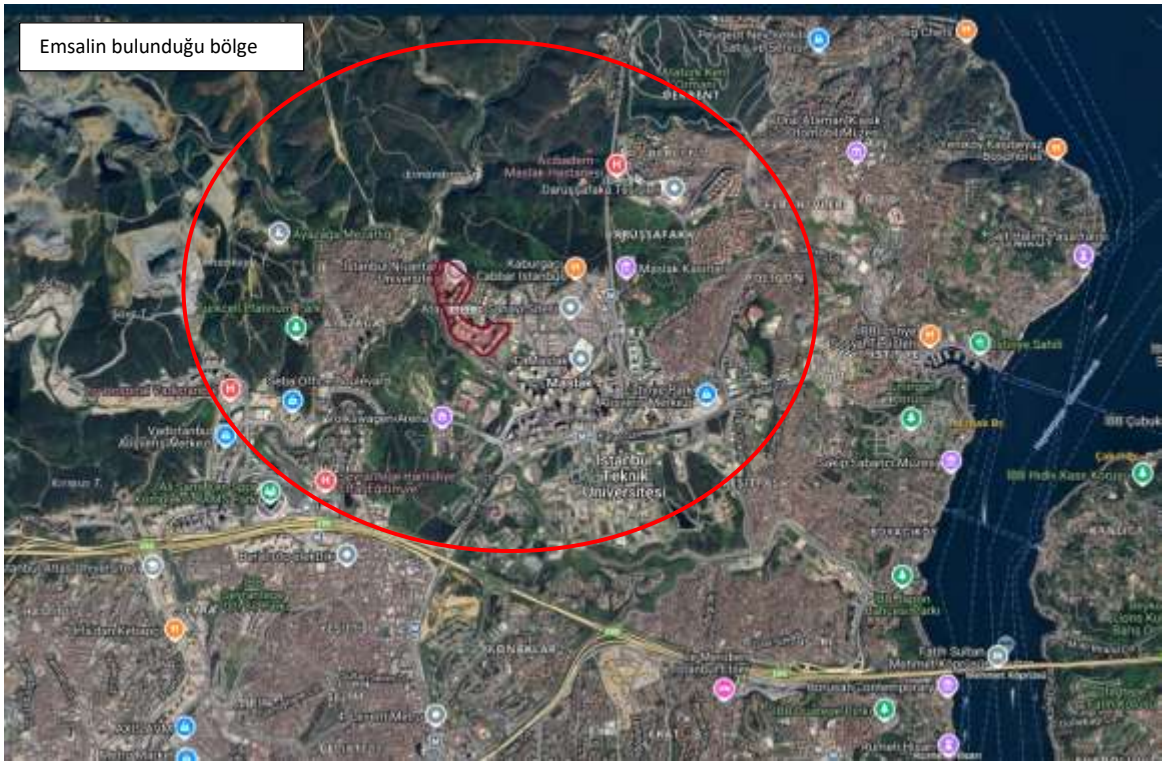

Δ Emsallerin Nasıl Dikkate Alındığına İlişkin Ayrıntılı Açıklama, Emsal Bilgilerinde Yapılan Düzeltmeler, Düzeltmelerin Yapılma Nedenine İlişkin Detaylı Açıklamalar ve Diğer Varsayımlar

Emsal taşınmazların pazarlık paylarına yönelik oranların oluşturulması aşamasında, emsallerin ilgilileri ile görüşülerek emsaller için verilen teklif bilgileri alınmış, söz konusu emsallerin mülk sahiplerinin beklentileri öğrenilmiş, ilgili gayrimenkul danışmanlarının emsalin mevcut piyasa alıcı bulup bulamayacağına yönelik görüşler edinilmiş, bu görüşler ile birlikte emsallerin alıcı bulabileceği makul fiyat bilgisi edinilmiştir. Alınan bu bilgi ve görüşler doğrultusunda emsallerin pazarlık payları belirlenmiştir.

Pazar yöntemi analizi ile elde edilen emsaller ve bölge emlakçılarından alınan beyanlar sonucunda, değerlemeye konu taşınmazların konumu diğer proje özellikleri göz önünde bulundurulduğunda birim değerlerinin 60.000-65.000 TL/m^2 aralığında olabileceğine kanaat getirilmiştir.

Ayrıca gelir yaklaşımı başlığı altında değer analizi için kiralık işyeri emsalleri de incelenmiştir. Yapılan incelemelere göre rapora konu taşınmazlar için aylık kira birim değerinin ortalama 340 TL/m^2 olabileceğine kanaat getirilmiştir.

Söz konusu birim değerler ortalama olup rapora konu taşınmazlar kendi aralarında kat, cephe, kullanım alanı vb. diğer özellikler bakımından şerefiyelendirilerek birim değerleri farklılaştırılmıştır.

Δ Pazar Yaklaşımı İle Ulaşılan Sonuç

Değerlemeye konu taşınmazların kat, konum, kullanım alanı, cephe vb. durumları dikkate alınarak yukarıda belirtilen birim değerlere istinaden taşınmazlar için toplamda **1.486.643.570,29-TL** değer takdir edilmiştir. Değerleme detayı ekler kısmında tablo olarak verilmiştir.

Bu Belge, 5070 sayılı ‘’ Elektronik İmza Kanunu ’’ çerçevesinde e-imza ile imzalanmıştır.

5.2 Maliyet Yaklaşımı

Δ Maliyet Yaklaşımını Açıklayıcı Bilgiler, Konu Gayrimenkulün Değerleme İçin Bu Yaklaşımın Kullanılma Nedeni

Maliyet yaklaşımı, bir alıcının, gereksiz külfet doğuran zaman, elverişsizlik, risk gibi etkenler söz konusu olmadıkça, belli bir varlık için, ister satın alma, isterse yapım yoluyla edinilmiş olsun, kendisine eşit faydaya sahip başka bir varlığı elde etme maliyetinden daha fazla ödeme yapmayacağı ekonomik ilkesinin uygulanmasıyla gösterge niteliğindeki değerin belirlendiği yaklaşımdır. Bu yaklaşımda, bir *varlığın* cari ikame maliyetinin veya yeniden üretim maliyetinin hesaplanması ve fiziksel bozulma ve diğer biçimlerde gerçekleşen tüm yıpranma paylarının düşülmesi suretiyle gösterge niteliğindeki değer belirlenmektedir. Aşağıda yer verilen durumlarda, maliyet yaklaşımının uygulanması ve bu yaklaşıma önemli ve/veya anlamlı ağırlık verilmesi gerekli görülmektedir:

(a) katılımcıların değerleme konusu varlıkla önemli ölçüde aynı faydaya sahip bir varlığı yasal kısıtlamalar olmaksızın yeniden oluşturabilmesi ve varlığın, katılımcıların değerleme konusu varlığı bir an evvel kullanabilmeleri için önemli bir prim ödemeye razı olmak durumunda kalmayacakları kadar, kısa bir sürede yeniden oluşturulabilmesi, **(b)** varlığın doğrudan gelir yaratmaması ve varlığın kendine özgü niteliğinin gelir yaklaşımını veya pazar yaklaşımını olanaksız kılması ve/veya **(c)** kullanılan değer esasının temel olarak ikame değeri örneğinde olduğu gibi ikame maliyetine dayanması.

Belli başlı üç maliyet yaklaşımı yöntemi bulunmaktadır: **(a)** ikame maliyeti yöntemi: gösterge niteliğindeki değerin eşdeğer fayda sağlayan benzer bir varlığın maliyetinin hesaplanmasıyla belirlendiği yöntem. **(b)** yeniden üretim maliyeti yöntemi: gösterge niteliğindeki değerin varlığın aynısının üretilmesi için gerekli olan maliyetin hesaplanmasıyla belirlendiği yöntem. **(c)** toplama yöntemi: varlığın değerinin bileşenlerinin her birinin değeri toplanarak hesaplandığı yöntemdir.

Δ Arsa Değerinin Tespitinde Kullanılan Emsal Bilgileri ve Bu Bilgilerin Kaynağı, Yapılan Düzeltmeler, Yapılan Diğer Varsayımlar ve Ulaşılan Sonuç

Taşınmazlar kat mülkiyeti tesis edilmiş yapıda konumlu olup, arsa değerlemesi yapılmamıştır.

Δ Yapı Maliyetleri ve Diğer Maliyetlerin Tespitinde Kullanılan Bilgiler, Bu Bilgilerin Kaynağı ve Yapılan Varsayımlar

Taşınmazlar kat mülkiyeti tesis edilmiş yapıda konumlu olup, yapı değerlemesi yapılmamıştır.

Δ Maliyet Yaklaşımı İle Ulaşılan Sonuç

Taşınmazlar kat mülkiyeti tesis edilmiş yapıda konumlu olup, yapı değerlemesi yapılmamıştır.

5.3 Gelir Yaklaşımı

Δ Gelir Yaklaşımını Açıklayıcı Bilgiler, Konu Gayrimenkulün Değerlemesi İçin Bu Yaklaşımın Kullanılma Nedeni

Gelir yaklaşımı, gösterge niteliğindeki değerin, gelecekteki nakit akışlarının tek bir cari değere dönüştürülmesi ile belirlenmesini sağlar. Gelir yaklaşımında varlığın değeri, varlık tarafından yaratılan gelirlerin, nakit akışlarının veya maliyet tasarruflarının bugünkü değerine dayanılarak tespit edilir. Aşağıda yer verilen durumlarda, gelir yaklaşımının uygulanması ve bu yaklaşıma önemli ve/veya anlamlı ağırlık verilmesi gerekli görülmektedir: (a) Varlığın gelir yaratma kabiliyetinin katılımcının gözüyle değeri etkileyen çok önemli bir unsur olması, (b) Değerleme konusu varlıkla ilgili gelecekteki gelirin miktarı ve zamanlamasına ilişkin makul tahminler mevcut olmakla birlikte, ilgili pazar emsallerinin varsa bile az sayıda olması.

Bu Belge, 5070 sayılı ‘’ Elektronik İmza Kanunu ’’ çerçevesinde e-imza ile imzalanmıştır.

→ **İndirgenmiş Nakit Akışları (İNA) Yöntemi:**

İNA yönteminde, tahmini nakit akışları değerleme tarihine indirgenmekte ve bu işlem *varlığın* bugünkü değeriyle sonuçlanmaktadır. Gelirlerin getirisi kapitalizasyonu (indirgemesi) olarak ta nitelendirilmektedir.

Uzun ömürlü veya sonsuz ömürlü *varlıkl*arla ilgili bazı durumlarda, İNA, *varlığın* kesin tahmin süresinin sonundaki değeri temsil eden devam eden değeri içer*ebilir*. Diğer durumlarda, *varlığın* değeri kesin tahmin süresi bulunmayan bir devam eden değer tek başına kullanılarak hesaplanabilir. İNA yönteminin temel adımları aşağıdaki şekildedir:

(a) değerleme konusu varlığın ve değerleme görevinin niteliğine en uygun nakit akışı türünün seçilmesi (örneğin, vergi öncesi veya vergi sonrası nakit akışları, toplam nakit akışları veya öz sermayeye ait nakit akışları, reel veya nominal nakit akışları vb.), (b) nakit akışlarının tahmin edileceği en uygun kesin sürenin varsa belirlenmesi, (c) söz konusu süre için nakit akış tahminlerinin hazırlanması, (d) (varsa) kesin tahmin süresinin sonundaki devam eden değerin değerleme konusu varlık için uygun olup olmadığının; daha sonra da, varlığın niteliğine uygun devam eden değerin belirlenmesi, (e) uygun indirgeme oranının belirlenmesi, (f) indirgeme oranının varsa devam eden değer de dâhil olmak üzere, tahminî nakit akışlarına uygulanması şeklindedir.

→ **Direkt (Doğrudan) Kapitalizasyon Yöntemi:**

Tüm risk veya genel kapitalizasyon oranının, temsili tek bir dönem gelirine uygulandığı yöntemdir. Gayrimenkulün o dönem için (yıl) üreteceği net gelirin, güncel gayrimenkul piyasası koşullarına göre oluşan bir kapitalizasyon oranına bölünerek, taşınmaz değeri hesaplanır. Bu kapitalizasyon oranı, birbirine emsal gayrimenkullerde satış ve gelir seviyeleri arasındaki ilişkiyle belirlenebilir. Burada Net Gelir kavramına dikkat edilmelidir. Tüm kaynaklardan elde edilecek gelirleri içeren mülkün potansiyel brüt gelir ve bundan beklenen boşluk/kayıpların arındırıldığı efektif brüt gelir sonrasında da efektif brüt gelirin faaliyet giderleri ile diğer harcamalardan arındırılması ile net faaliyet gelir elde edilmelidir. Potansiyel Brüt Kira Geliri: Gayrimenkulün kiralanabilir tüm birimlerinin kiraya verildiği ve kira bedellerinin kayıtsız olarak tahsil edildiği durumlardaki elde edilen gelir tutarıdır.

- Toplam yıllık potansiyel gelir / Kapitalizasyon oranı = Değer

Δ Nakit Giriş ve Çıkışlarının Tahmin Edilmesinde Kullanılan Emsal Bilgileri, Bu Bilgilerin Kaynağı ve Yapılan Diğer Varsayımlar

Söz konusu taşınmazlar hâlihazırda herhangi bir direk gelir getirici mülk değildir. Ancak gelir yaklaşımı başlığı altında brüt kira çarpanı metodu ile taşınmazlara değer takdirinde bulunulmuştur. Bu yöntem dahilinde bölgedeki kiralık emsaller incelenmiş, rapora konu taşınmazlar ile cephe, kat, kullanım alanı vb. diğer özellikler bakımından kıyaslanmış ve birim kira değerleri takdir edilmiştir. Kira çarpanı belirlenirken bölgedeki satılık ve kiralık taşınmazlar kendi içlerinde kıyas edilmiş, bölgede faaliyet gösteren gayrimenkul danışmanlarının görüşü alınmıştır. Rapora konu taşınmazlar için kira çarpanı yaklaşık 15 yıl olarak kabul edilmiştir.

Δ İndirgeme/İskonto Oranının Nasıl Hesaplandığına İlişkin Ayrıntılı Açıklama ve Gerekçeler

Değerleme aşamasında indirgeme/iskonto oranı tespitine yönelik bir çalışma yapılmamıştır.

Δ Gelir Yaklaşımı İle Ulaşılan Sonuç

Rapor konu taşınmazların değerleme aşamasında bu yöntem doğrudan kullanılmamakla birlikte gelir yaklaşımı başlığı altında kira çarpanı metodu ile taşınmazlara değer takdirinde bulunulmuştur. Bu yöntem ile belirtilen varsayımlar doğrultusunda rapora konu taşınmazların toplam pazar değeri **1.531.242.877,39 TL** olarak takdir edilmiştir. Değer detayı ekler kısmında tablo olarak verilmiştir.

Bu Belge, 5070 sayılı ‘’ Elektronik İmza Kanunu ’’ çerçevesinde e-imza ile imzalanmıştır.

5.4 Diğer Tespit ve Analizler

Δ Takdir Edilen Kira Değerleri

Rapora konu taşınmazlar için toplam kira bedeli **8.294.232,25-TL** olarak belirlenmiştir. Değer detayı ekler kısmında tablo olarak verilmiştir.

Δ Hasılat Paylaşımı veya Kat Karşılığı Yöntemi ile Yapılacak Projelerde, Emsal Pay Oranları

Rapora konu taşınmazlar ile ilgili yapı kullanma izin belgesi alınmış ve kat mülkiyeti tesis edilmiş olup kat karşılığı ve hasılat paylaşımına yönelik bir inceleme yapılmamıştır.

Δ Üzerinde Proje Geliştirilen Arsaların Boş Arazi ve Proje Değerleri

Rapora konu taşınmazlar ile ilgili yapı kullanma izin belgesi alınmış ve kat mülkiyeti tesis edilmiş olup arsa değerinin belirlenmesine yönelik bir çalışma yapılmamıştır.

Δ En Verimli ve En İyi Kullanım Değeri Analizi

Rapora konu taşınmazların mevcut durumunun en uygun ve en verimli kullanım şekli olacağına kanaat getirilmiştir.

Δ Müşterek veya Bölünmüş Kısımların Değerleme Analizi

Rapora konu taşınmazların bütünü değerleme işlemine konu olmuştur. Müşterek veya bölünmüş kısım analizi yapılmamıştır.

Bu Belge, 5070 sayılı ‘’ Elektronik İmza Kanunu ’’ çerçevesinde e-imza ile imzalanmıştır.

6. ANALİZ SONUÇLARININ DEĞERLENDİRİLMESİ

6.1 Farklı Değerleme Yöntemleri ile Analiz Sonuçlarının Uyumlaştırılması ve Bu Amaçla İzlenen Metotların ve Nedenlerinin Açıklanması

Taşınmazların, kullanım şekli ve amacı vb. her türlü etkenler dikkate alınmıştır. Raporun ilgili kısımlarında belirtildiği üzere değerleme yapılırken taşınmaza ayrı ayrı analiz yapılarak taşınmazların değerine ulaşılmıştır.

Pazar yaklaşımı ile rapora konu taşınmazların piyasa değeri toplamı KDV hariç **1.486.343.570,29 TL** olarak belirlenmiştir.

Gelir yaklaşımı başlığı altında, kira çarpanı metodu neticesinde rapora konu taşınmazların toplam değeri KDV hariç **1.531.242.877,39-TL** olarak belirlenmiştir.

Değerleme aşamasında kullanılan yöntemler neticesinde ulaşılan sonuçların uyumlu olduğu görülmektedir. Taşınmazların nihai değeri takdir edilirken pazar yaklaşımı ile elde edilen sonuç esas alınmıştır.

6.2 Asgari Husus ve Bilgilerden Raporda Yer Verilmeyenlerin Neden Yer Almadıklarının Gerekçeleri

Değerleme çalışması için gerekli tüm asgari husus ve bilgilere raporda yer verilmiştir.

6.3 Yasal Gerekleri Yerine Getirilip Getirilmediği ve Mevzuat Uyarınca Alınması Gereken İzin ve Belgelerin Tam ve Eksiksiz Olarak Mevcut Olup Olmadığı Hakkında Görüş

İlgili kurumlarda yapılan araştırma ve incelemeler neticesinde, taşınmazlar için alınması gereken tüm yasal belge ve bilgilerin mevcut olduğu, yasal gerekliliklerin de yerine getirildiği görülmüştür. Değerleme tarihi itibariyle de herhangi bir yasal kısıt, karar vb. olumsuzluğunun bulunmadığı bilgileri edinilmiştir.

6.4 Varsa, Gayrimenkul Üzerindeki Takyidat ve İpotekler İle İlgili Görüş

Taşınmazların tapu kaydı üzerinde yer alan takyidatlar raporun 3.3 başlığı altında açıklanmıştır. Taşınmazın tapu kaydında kısıtlılık oluşturabilecek herhangi bir kayıt bulunmamaktadır.

6.5 Değerleme Konusu Gayrimenkulün, Üzerinde İpotek veya Gayrimenkulün Değerini Doğrudan ve Önemli Ölçüde Etkileyecek Nitelikte Herhangi Bir Takyidat Bulunması Durumları Hariç, Devredilebilmesi Konusunda Bir Sınırlamaya Tabi Olup Olmadığı Hakkında Bilgi

Taşınmazlar üzerinde devredilebilmesine ilişkin herhangi bir sınırlama veya kısıtlama bulunmamaktadır.

6.6 Değerleme Konusu Arsa veya Arazi ise, Alımından İtibaren beş Yıl Geçmesine Rağmen Üzerinde Proje Geliştirilmesine Yönelik Herhangi Bir Tasarrufta Bulunup Bulunulmadığına Dair Bilgi

Değerleme konusu taşınmazlar yapı kullanma izin belgesine sahip, kat mülkiyetine geçmiş ofis ve dükkan nitelikli bağımsız bölümlerdir.

6.7 Değerleme Konusu Üst Hakkı veya Devre Mülk Hakkı İse, Üst Hakkı ve Devre Mülk Hakkının Devredilebilmesine İlişkin Olarak Bu Hakları Doğuran Sözleşmelerde Özel Kanun Hükümlerinden Kaynaklananlar Hariç Herhangi Bir Sınırlama Olup Olmadığı Hakkında Bilgi

Değerleme konusu üst hakkı veya devre mülk hakkı değildir.

Bu Belge, 5070 sayılı ‘’ Elektronik İmza Kanunu ’’ çerçevesinde e-imza ile imzalanmıştır.

6.8 Gayrimenkulün Tapudaki Niteliğinin, Fiili Kullanım Şeklinin ve Portföye Dahil Edilme Niteliğinin Birbiriyle Uyumlu Olup Olmadığı Hakkında Görüş İle Portföye Alınmasında Herhangi Bir Sakınca Olup Olmadığı Hakkında Görüş

Değerleme konusu gayrimenkullerin tapudaki niteliği ile fiili kullanım şekli birbiriyle uyumludur. Gayrimenkul Yatırım Ortakları için III-48.1 sayılı ''Gayrimenkul Yatırım Ortaklıklarına İlişkin Esaslar Tebliğ''nin 7.bölüm 22.maddesi 1.fıkrasının (b) bendi "(Değişik:RG-2/1/2019-30643) Portföylerine alınacak her türlü bina ve benzeri yapılara ilişkin olarak yapı kullanma izninin alınmış ve kat mülkiyetinin tesis edilmiş olması zorunludur. Ancak, mülkiyeti tek başına ya da başka kişilerle birlikte ortaklığa ait olan otel, alışveriş merkezi, iş merkezi, hastane, ticari depo, fabrika, ofis binası ve şube gibi yapıların, tamamının veya bölümlerinin yalnızca kira geliri elde etme amacıyla kullanılması halinde, anılan yapıya ilişkin olarak yapı kullanma izninin alınması ve tapu senedinde belirtilen niteliğinin taşınmazın mevcut durumuna uygun olması yeterli kabul edilir. Ayrıca, 3/5/1985 tarihli ve 3194 sayılı İmar Kanununun geçici 16 ncı maddesi kapsamında yapı kayıt belgesi alınmış olması, bu fıkrada yer alan yapı kullanma izninin alınmış olması şartının yerine getirilmesi için yeterli kabul edilir." gereği taşınmazların tapudaki nitelikleriyle GYO portföyünde bina olarak bulunmasına engel bir durum bulunmamaktadır.

7. SONUÇ

7.1 Sorumlu Değerleme Uzmanının Sonuç Cümlesi

Bu rapor, Emlak Konut Gayrimenkul Yatırım Ortaklığı A.Ş.'nin talebi üzerine; İstanbul İli, Sarıyer İlçesi, M.Ayazağa Mahallesi, 10622 ada, 2 parselde konumlu 74 adet bağımsız bölümlerin mevcut piyasa değerinin Türk Lirası cinsinden tespitine yönelik SPK mevzuatı kapsamında asgari unsurları içeren bu değerleme raporu tarafımızca hazırlanmıştır.

Tarafımızca işleme alındığı tarihteki değerleme konusu taşınmazların Piyasa Değer Tespiti; gayrimenkul mahallinde ve bulunduğu bölge genelinde yapılan inceleme ve araştırma ile resmi kurum ve kuruluşlardan edinilen belge ve bilgi doğrultusunda oluşan kanaat, ilçenin ve bölgenin gelişme trendi, gayrimenkulün imar durumu ve yapılaşma şartları ile kullanım fonksiyonu, yapının ve iç mekânların özellikleri, kullanım amaç ve fonksiyonluğu, yapı sınıfı ve kalitesi, arsanın alanı, geometrik şekli, topoğrafya durumu, bulunduğu muhitin şeref ve ehemmiyeti, çevresinin teşekkül tarzı ile şehir merkezi ile bölgesindeki merkezi konumlara olan mesafesi, ana yola, bulvara veya caddeye olan cephesi, ulaşım ve çevre özellikleri, mevcut ekonomik şartlar gibi tüm faktörler dikkate alınarak, bulunduğu muhite göre alıcı bulup bulamayacağı, bulması halinde nispet derecesi gibi kıymet yükseltici ve kıymet düşürücü müspet menfi tüm faktörler göz önünde bulundurularak yapılmıştır.

7.2 Nihai Değer Takdiri

Taşınmazlara değer verilirken, rapor içerisinde ilgili maddelerde belirtilen olumlu ve olumsuz tüm etkenler dikkate alınmıştır. Yapılan incelemeler neticesinde ulaşılan veriler ve kullanılan yöntemlerin sonuçları anlamlı şekilde neticelenmiştir.

Taşınmazların bulunduğu bölge ve konumlandığı lokasyon özelinde, kullanım amaç ve kapsamı doğrultusunda, tapu niteliği ve fiili niteliği dikkate alınarak piyasa değerini daha doğru gösterdiği gerekçeyle pazar yaklaşımı neticesinde elde edilen sonuç nihai değer olarak takdir edilmiştir. Böylelikle;

Taşınmazların değerleme tarihi itibariyle pazar yaklaşımına göre kanaat getirilen ve takdir edilen toplam piyasa değeri şu şekildedir.

Taşınmazların Toplam Değeri (KDV Hariç)	₺1.486.643.570,29
Taşınmazların Toplam Değeri (KDV Dahil)	₺1.783.972.284,34

1. *Tespit edilen bu değerler taşınmazın peşin satışına yöneliktir.*
2. *Nihai değer, KDV Hariç değeri ifade eder.*
3. *İş bu rapor, ekleriyle bir bütündür.*
4. *Nihai değer takdiri, raporun içeriğinden ayrı tutulamaz.*
5. *Değerleme tarihi itibariyle TCMB Döviz Kuru 1$: 35,1368 TL 'dir.*

Değerleme Uzmanı	Değerleme Uzmanı	Sorumlu Değerleme Uzmanı
Burak BARIŞ SPK Lisans No: 406713 BURAK BARIŞ Dijital olarak imzalayan BURAK BARIŞ Tarih: 2024.12.31 18:30:25 +03'00'	Raci Gökcehan SONER Kontrolör SPK Lisans No: 404622 RACİ GÖKCEHAN SONER Dijital olarak imzalayan RACİ GÖKCEHAN SONER Tarih: 2024.12.31 18:31:08 +03'00'	Erdeniz BALIKÇIOĞLU SPK Lisans No: 401418 ERDENİZ BALIKÇIOĞLU Dijital olarak imzalayan ERDENİZ BALIKÇIOĞLU Tarih: 2024.12.31 18:25:15 +03'00'

Bu Belge, 5070 sayılı '' Elektronik İmza Kanunu '' çerçevesinde e-imza ile imzalanmıştır.

8. UYGUNLUK BEYANI

Hazırlanan rapor için aşağıdaki maddelerin doğruluğunu beyan ederiz;

- Raporda sunulan bulgular sahip olduğumuz tüm bilgiler çerçevesinde doğrudur.
- Rapor edilen analiz, fikir ve sonuçlar, sadece belirtilen varsayımlar ve koşullarla sınırlıdır.
- Rapor, tarafsız ve önyargısız profesyonel analiz, fikir ve sonuçlardan oluşmaktadır.

- Raporun konusunu oluşturan gayrimenkul ile mevcut veya potansiyel hiçbir menfaatimiz ve ilgimiz bulunmamaktadır.
- Bu raporun konusunu oluşturan gayrimenkul veya ilgili taraflarla ilgili hiçbir önyargımız bulunmamaktadır.
- Uzman olarak vermiş olduğumuz hizmet karşılığı ücret, raporun herhangi bir bölümüne bağlı değildir.
- Değerleme ahlaki kural ve performans standartlarına göre gerçekleştirilmiştir.
- Değerleme Uzman(lar)ı mesleki eğitim şartlarına haiz bulunmaktadır.
- Değerleme Uzmanı(lar)ı, gayrimenkulün yeri ve rapor içeriği konusunda deneyim sahibidir.
- Rapor konusu mülk, kişisel olarak denetlenmiş ve ilgili resmi kurumlarda gerekli incelemeler yapılmıştır.
- Rapor içeriğinde belirtilen Değerleme Uzmanı/Değerleme Uzmanlarının haricinde hiç kimsenin bu raporun hazırlanmasında mesleki bir yardımı bulunmamaktadır.
- Çalışma, iş gereksinimlerinin kapsamına uygun olarak geliştirilmiş ve Uluslararası Değerleme Standartları'na uygun olarak raporlanmıştır.

→ İş bu rapor, müşteri talebine özel olarak hazırlanmıştır. İlgilisi ve hazırlanış amacı dışında 3.şahıslar tarafından kullanılamaz, kopyalanamaz ve çoğaltılamaz.

9. RAPOR EKLERİ

Δ Bağımsız Bölüm Bazında Değerler

Δ Tapu, Takyidat Belgeleri,

Δ İmar Planları, Plan Notları, Uydu, Konum ve CBS Görüntüleri

Δ Yapı Ruhsatları, Yapı Kullanma İzin Belgeleri

Δ Taşınmaz Görselleri

Δ SPK Lisans Belgeleri

Bu Belge, 5070 sayılı '' Elektronik İmza Kanunu '' çerçevesinde e-imza ile imzalanmıştır.