Bu belge 5070 sayılı **Elektronik İmza Kanunu** çerçevesinde **e-imza** ile imzalanmıştır.

TERRA
GAYRİMENKUL DEĞERLEME

KÖRFEZ GYO A.Ş.

GAYRİMENKUL DEĞERLEME RAPORU

Torun Center 4 Bağımsız Bölüm
Şişli / İSTANBUL
2025/KÖRFEZGYO/6

MURAT SEHIRALTI
e-imza
Bu belge ********** kimlik numarali MURAT SEHIRALTI tarafindan elektronik olarak imzalanmistir.
Tarih: 30/06/2025 11:38

NURETTIN KULAK
e-imza
Bu belge ********** kimlik numarali NURETTIN KULAK tarafindan elektronik olarak imzalanmistir.
Tarih: 30/06/2025 11:49

Bu belge 5070 sayılı **Elektronik İmza Kanunu** çerçevesinde **e-imza** ile imzalanmıştır.

YÖNETİCİ ÖZETİ

RAPOR BİLGİLERİ

Değerlemeyi Talep Eden	: Körfez Gayrimenkul Yatırım Ortaklığı A.Ş.
Raporu Hazırlayan Kurum	: Terra Gayrimenkul Değerleme ve Danışmanlık A.Ş.
Dayanak Sözleşmesi	: 26.05.2025 tarih ve 006 kayıt no'lu
Değerleme Çalışmalarının Bitiş Tarihi	: 23.06.2025
Rapor Tarihi	: 30.06.2025
Raporlama Süresi	: 5 iş günü
Rapor No	: 2025/KÖRFEZGYO/6
Değerlenen Mülkiyet Hakları	: Tam mülkiyet
Raporun Konusu	: Bu rapor; müşteri talebine istinaden 4 adet bağımsız bölümün Türk lirası cinsinden aylık pazar kira değeri ile pazar değerinin tespitine yönelik hazırlanmıştır.

GAYRİMENKULLERE AİT BİLGİLER

Gayrimenkullerin Adresi	: Fulya Mahallesi, Büyükdere Caddesi, Torun Center, D Blok, No:74/D, 13. Normal kat, 54, 55, 56 ve 57 bağımsız bölüm no'lu ofisler Şişli/İSTANBUL
Tapu Bilgileri Özeti	: İstanbul ili, Şişli ilçesi, Dikilitaş Mahallesi, 1199 ada, 33.615,15 m² yüzölçümlü 384 no'lu parselde yer alan "A, B, C, D ve E Bloktan oluşan Betonarme Binalar ve Arsası" niteliğindeki ana taşınmazda D Blok'ta konumlu 54, 55, 56 ve 57 bağımsız bölüm no'lu ofisler
Sahibi	: Körfez Gayrimenkul Yatırım Ortaklığı A.Ş.
Mevcut Kullanım	: Ofis
Tapu İncelemesi	: Taşınmazlar üzerinde takyidat mevcuttur. (Bkz. Rapor / 4.2.1. Tapu Kayıtları İncelemesi)
İmar Durumu	: (Bkz. 4.1.5. Gayrimenkulün İmar Planı Bilgileri)
En Verimli ve En İyi Kullanımı	: Ofis

GAYRİMENKULLER İÇİN TAKDİR EDİLEN DEĞERLER (KDV HARİÇ)

	KDV Hariç	KDV Dahil
Bağımsız Bölümlerin Toplam Aylık Pazar Kira Değeri	**1.815.000,-TL**	**2.178.000,-TL**
Bağımsız Bölümlerin Toplam Pazar Değeri	**345.620.000,-TL**	**414.744.000,-TL**

RAPORU HAZIRLAYANLAR

Gayrimenkul Değerleme Uzmanı	Murat ŞEHİRALTI (SPK Lisans Belge No: 403935)
Sorumlu Değerleme Uzmanı	Nurettin KULAK (SPK Lisans Belge No: 401814)

Bu belge 5070 sayılı **Elektronik İmza Kanunu** çerçevesinde **e-imza** ile imzalanmıştır.

İÇİNDEKİLER **SAYFA NO**

1. BÖLÜM RAPOR BİLGİLERİ 4
2. BÖLÜM ŞİRKET VE MÜŞTERİYİ TANITICI BİLGİLER 5
2.1. ŞİRKETİ TANITICI BİLGİLER..... 5
2.2. MÜŞTERİYİ TANITICI BİLGİLER 5
2.3. MÜŞTERİ TALEPLERİNİN KAPSAMI VE VARSA GETİRİLEN SINIRLAMALAR VE İŞİN KAPSAMI 5
3. BÖLÜM DEĞER TANIMI, GEÇERLİLİK KOŞULLARI VE UYGUNLUK BEYANI 6
3.1. DEĞER TANIMI VE GEÇERLİLİK KOŞULLARI 6
3.2. UYGUNLUK BEYANI 6
4. BÖLÜM GAYRİMENKULÜN YASAL DURUMUNA İLİŞKİN BİLGİLER 7
4.1. GAYRİMENKULÜN TAPU KAYITLARI, PLAN, PROJE, RUHSAT, ŞEMA VB. DÖKÜMANLARI HAKKINDA BİLGİLERİ..... 7
4.1.1. MÜLKİYET DURUMU 7
4.1.2. TAPU KAYITLARI İNCELEMESİ 7
4.1.3. KAT İRTİFAKINA ESAS MİMARİ PROJE İNCELEMESİ..... 8
4.1.4. KADASTRO İNCELEMESİ 8
4.1.5. GAYRİMENKULÜN İMAR PLANI BİLGİLERİ 8
4.1.6. GAYRİMENKULÜN PROJE, RUHSAT, ŞEMA VB. DOKÜMANLARI HAKKINDA BİLGİLER..... 9
4.2. GAYRİMENKUL İLE İLGİLİ HERHANGİ BİR TAKYİDAT VEYA DEVREDİLMESİNE İLİŞKİN HERHANGİ BİR SINIRLAMA OLUP OLMADIĞI HAKKINDA BİLGİ 10
4.3. GAYRİMENKUL İLE İLGİLİ VARSA, SON ÜÇ YILLIK DÖNEMDE GERÇEKLEŞEN ALIM SATIM İŞLEMLERİNE VE GAYRİMENKULUN HUKUKİ DURUMUNDA MEYDANA GELEN DEĞİŞİKLİKLERE (İMAR PLANINDA MEYDANA GELEN DEĞİŞİKLİKLER, KAMULAŞTIRMA İŞLEMLERİ VB.) İLİŞKİN BİLGİ 10
4.3.1. KADASTRAL DURUMUNDAKİ DEĞİŞİKLİKLER 10
4.3.2. MÜLKİYET DURUMUNDAKİ DEĞİŞİKLİKLER 10
4.3.3. İMAR DURUMUNDAKİ DEĞİŞİKLİKLER 10
4.3.4. HUKUKİ DURUMUNDAKİ DEĞİŞİKLİKLER 10
4.4. GAYRİMENKULLERİN BULUNDUĞU BÖLGENİN İMAR DURUMUNA İLİŞKİN BİLGİLER.....10
4.5. GAYRİMENKUL İÇİN ALINMIŞ DURDURMA KARARI, YIKIM KARARI, RİSKLİ YAPI TESPİTİ VB. DURUMLARA DAİR AÇIKLAMALAR 10
4.6. GAYRİMENKULE İLİŞKİN OLARAK YAPILMIŞ SÖZLEŞMELERE (GAYRİMENKUL SATIŞ VAADİ SÖZLEŞMELERİ, KAT KARŞILIĞI İNŞAAT SÖZLEŞMELERİ VE HASILAT PAYLAŞIMI SÖZLEŞMELER VB.) İLİŞKİN BİLGİLER 10
4.7. GAYRİMENKULLER VE GAYRİMENKUL PROJELERİ İÇİN ALINMIŞ YAPI RUHSATLARINA, TADİLAT RUHSATLARINA, YAPI KULLANIM İZİNLERİNE İLİŞKİN BİLGİLER İLE İLGİLİ MEVZUAT UYARINCA ALINMASI GEREKLİ TÜM İZİNLERİN ALINIP ALINMADIĞINA VE YASAL GEREKLİLİĞİ OLAN BELGELERİN TAM VE DOĞRU OLARAK MEVCUT OLUP OLMADIĞI HAKKINDA BİLGİ.....11
4.8. DEĞERLEMESİ YAPILAN PROJELER İLE İLGİLİ OLARAK, 29/6/2001 TARİH VE 4708 SAYILI YAPI DENETİMİ HAKKINDA KANUN UYARINCA DENETİM YAPAN YAPI DENETİM KURULUŞU (TİCARET UNVANI, ADRESİ VB.) VE DEĞERLEMESİ YAPILAN GAYRİMENKUL İLE İLGİLİ OLARAK GERÇEKLEŞTİRDİĞİ DEETİMLER HAKKINDA BİLGİ 11
4.9. EĞER BELİRLİ BİR PROJEYE İSTİNADEN DEĞERLEME YAPILIYORSA, PROJEYE İLİŞKİN DETAYLI BİLGİ VE PLANLARIN VE SÖZ KONUSU DEĞERİN TAMAMEN MEVCUT PROJEYE İLİŞKİN OLDUĞUNA VE FARKLI BİR PROJENİN UYGULANMASI DURUMUNDA BULUNACAK DEĞERİN FARKLI OLABİLECEĞİNE İLİŞKİNAÇIKLAMA 11
4.10. VARSA, GAYRİMENKULÜN ENERJİ VERİMLİLİK SERTİFİKASI HAKKINDA BİLGİ ...11
5. BÖLÜM GAYRİMENKULÜN FİZİKİ ÖZELLİKLERİ 11
5.1. GAYRİMENKULÜN BULUNDUĞU BÖLGENİN ANALİZİ VE KULLANILAN VERİLER....11

Bu belge 5070 sayılı **Elektronik İmza Kanunu** çerçevesinde **e-imza** ile imzalanmıştır.

İÇİNDEKİLER **SAYFA NO**

5.2. GAYRİMENKULÜN FİZİKİ, YAPISAL, TEKNİK VE İNŞAAT ÖZELLİKLERİ.....12
5.3. DEĞERLEME İŞLEMİNİ OLUMSUZ YÖNDE ETKİLEYEN VEYA SINIRLAYAN FAKTÖRLER.....14
5.4. VARSA, MEVCUT YAPIYLA VEYA İNŞAATI DEVAM EDEN PROJEYLE İLGİLİ TESPİT EDİLEN RUHSATA AYKIRI DURUMLARA İLİŞKİN BİLGILER.....14
5.5. RUHSAT ALINMIŞ YAPILARDA YAPILAN DEĞİŞİKLİKLERİN 3194 SAYILI İMAR KANUNU'NUN 21'İNCİ MADDESİ KAPSAMINDA YENİDEN RUHSAT ALINMASINI GEREKTİRİR DEĞİŞİKLİKLER OLUP OLMADIĞI HAKKINDA BİLGİ.....14
5.6. GAYRİMENKULÜN DEĞERLEME TARİHİ İTİBARİYLE HANGİ AMAÇLA KULLANILDIĞI, GAYRİMENKUL ARSA VEYA ARAZİ İSE ÜZERİNDE HERHANGİ BİR YAPI BULUNUP BULUNMADIĞI VE VARSA, BU YAPILARIN HANGİ AMAÇLA KULLANILDIĞI HAKKINDA BİLGİ.....14
6. BÖLÜM PAZAR BİLGİLERİNE İLİŞKİN ANALİZLER.....14
6.1. EKONOMİK GÖRÜNÜM.....14
6.2. BÖLGE ANALİZİ.....16
7. BÖLÜM KULLANILAN DEĞERLEME YÖNTEMLERİ.....18
7.1. DEĞERLEME YAKLAŞIMLARI.....18
7.2. DEĞERLEMEDE KULLANILACAK YÖNTEMLERİN BELİRLENMESİ.....20
7.3. TAŞINMAZLARIN AYLIK PAZAR KİRA DEĞERLERİNİN TESPİTİ.....20
7.4. TAŞINMAZLARIN PAZAR DEĞERLERİNİN TESPİTİ.....23
7.5. EN VERİMLİ VE EN İYİ KULLANIM DEĞERİ ANALİZİ.....29
8. BÖLÜM ANALİZ SONUÇLARININ DEĞERLENDİRİLMESİ VE GÖRÜŞ.....29
8.1. FARKLI DEĞERLEME YÖNTEMLERİ İLE ANALİZ SONUÇLARININ UYUMLAŞTIRILMASI VE BU AMAÇLA İZLENEN METOTLARIN VE NEDENLERİNİN AÇIKLANMASI.....29
8.2. ASGARİ HUSUS VE BİLGİLERDEN RAPORDA YER VERİLMEYENLERİN NEDEN YER ALMADIKLARININ GEREKÇELERİ.....30
8.3. YASAL GEREKLERİN YERİNE GETİRİLİP GETİRİLMEDİĞİ VE MEVZUAT UYARINCA ALINMASI GEREKEN İZİN VE BELGELERİN TAM VE EKSİKSİZ OLARAK MEVCUT OLUP OLMADIĞI HAKKINDA GÖRÜŞ.....30
8.4. VARSA, GAYRİMENKULLER ÜZERİNDEKİ TAKYİDAT VE İPOTEKLER İLE İLGİLİ GÖRÜŞ.....30
8.5. DEĞERLEME KONUSU GAYRİMENKULLER ÜZERİNDEKİ İPOTEK VEYA GAYRİMENKULÜN DEĞERİNİ DOĞRUDAN VE ÖNEMLİ ÖLÇÜDE ETKİLEYEBİLECEK NİTELİKTE HERHANGİ BİR TAKYİDAT BULUNMASI DURUMLARI HARİÇ, DEVREDİLEBİLMESİ KONUSUNDA BİR SINIRLAMAYA TABİ OLUP OLMADIĞI HAKKINDA BİLG.....30
8.6. DEĞERLEME KONUSU ARSA VEYA ARAZİ İSE, ALIMINDAN İTİBAREN BEŞ YIL GEÇMESİNE RAĞMEN ÜZERİNDE PROJE GELİŞTİRİLMESİNE YÖNELİK HERHANGİ BİR TASARRUFTA BULUNUP BULUNMADIĞINA DAİRE BİLGİ.....30
8.7. DEĞERLEME KONUSU ÜST HAKKI VEYA DEVRE MÜLK HAKKI İSE, ÜST HAKKI VE DEVRE MÜLK HAKKININ DEVREDİLEBİLMESİNE İLİŞKİN OLARAK BU HAKLARI DOĞURAN SÖZLEŞMELERDE ÖZEL KANUN HÜKÜMLERİNDEN KAYNAKLANANLAR HARİÇ HERHANGİ BİR SINIRLAMA OLUP OLMADIĞI HAKKINDA BİLGİ.....30
8.8. GAYRİMENKULLERİN TAPUDAKİ NİTELİĞİNİN, FİİLİ KULLANIM ŞEKLİNİN VE PORTFÖYE DAHİL EDİLME NİTELİĞİNİN BİRBİRİYLE UYUMLU OLUP OLMADIĞI HAKKINDA GÖRÜŞ İLE PORTFÖYE ALINMASINDA HERHANGİ BİR SAKINCA OLUP OLMADIĞI HAKKINDA GÖRÜŞ.....30
9. BÖLÜM SONUÇ.....31
9.1. SORUMLU DEĞERLEME UZMANININ SONUÇ CÜMLESİ.....31
9.2. NİHAİ DEĞER TAKDİRİ.....31

1. BÖLÜM RAPOR BİLGİLERİ

Raporun Tarihi ve Numarası	:	Bu değerleme raporu, Körfez Gayrimenkul Yatırım Ortaklığı A.Ş. için şirketimiz tarafından 30.06.2025 tarihinde, 2025/KÖRFEZGYO/6 rapor numarası ile hazırlanmıştır.
Raporu Hazırlayanların Ad ve Soyadları, Sorumlu Değerleme Uzmanının Adı ve Soyadı	:	Murat ŞEHİRALTI – SPK Lisans No: 403935 (Gayrimenkul Değerleme Uzmanı) Nurettin KULAK – SPK Lisans No: 401814 (Sorumlu Değerleme Uzmanı)
Değerleme Tarihi	:	Bu değerleme raporu için, şirketimizin değerleme uzmanları 23.06.2025 tarihinde değerleme çalışmalarını bitirmiş ve 30.06.2025 tarihi itibari ile raporu hazırlamışlardır. Bu sürede gayrimenkul mahallinde ve ilgili resmi dairelerde incelemeler ve ofis çalışması yapılmıştır.
Dayanak Sözleşmesinin Tarih ve Numarası	:	Bu değerleme raporu, şirketimiz ile Körfez Gayrimenkul Yatırım Ortaklığı A.Ş. arasında tarafların hak ve yükümlülüklerini belirleyen 6 no'lu ve 26.05.2025 tarihli dayanak sözleşmesi hükümlerine bağlı kalınarak hazırlanmıştır.
Raporun, Tebliğin 1. Maddesi Kapsamında Hazırlanıp Hazırlanmadığına İlişkin Açıklama	:	Bu rapor, Sermaye Piyasası Kurulu'nun III-62.3 sayılı "Sermaye Piyasasında Faaliyette Bulunacak Gayrimenkul Değerleme Kuruluşları Hakkında Tebliğ" hükümleri ile aynı tebliğin ekinde yer alan "Değerleme Raporlarında Bulunması Gereken Asgari Hususlar", 01.02.2017 tarih Seri III-62.1 sayılı "Sermaye Piyasasında Değerleme Standartları Hakkında Tebliğ" doğrultusunda Sermaye Piyasası Kurulu Karar Organı'nın 22.06.2017 tarih ve 25/856 sayılı kararı ile Uluslararası Değerleme Standartları 2017 kapsamında hazırlanmıştır. Rapor; Sermaye Piyasası Kurulu'nun III-62.3 sayılı tebliğin 1. maddesinin 2. fıkrası kapsamında hazırlanmıştır.
Değerleme Konusu Gayrimenkulün Aynı Kuruluş Tarafından Daha Önceki Tarihlerde de Değerlemesi Yapılmışsa Son Üç Değerlemeye İlişkin Bilgiler	:	Şirketimiz tarafından değerleme konusu gayrimenkuller için daha önce hazırlanmış iki adet gayrimenkul değerleme raporu bulunmakta olup rapora ait bilgiler ekler bölümünde sunulmuştur.

Bu belge 5070 sayılı **Elektronik İmza Kanunu** çerçevesinde **e-imza** ile imzalanmıştır.

2. BÖLÜM ŞİRKET VE MÜŞTERİYİ TANITICI BİLGİLER

2.1. ŞİRKETİ TANITICI BİLGİLER

ŞİRKETİN ÜNVANI	:	Terra Gayrimenkul Değerleme ve Danışmanlık A.Ş.
ŞİRKETİN ADRESİ	:	Küçükbakkalköy Mahallesi, Sevda Sokak, No: 1, Seven Tower, K: 5 Ataşehir/İSTANBUL
TELEFON NO	:	+90 (216) 784 41 10
FAKS NO	:	+90 (216) 784 41 20
KURULUŞ TARİHİ	:	13 Ağustos 2014
ÖDENMİŞ SERMAYESİ	:	1.000.000,-TL
TİCARET SİCİL NO	:	934372
SPK LİSANS TARİHİ	:	Şirket, 03.12.2014 tarihi itibariyle Başbakanlık Sermaye Piyasası Kurulu'nun (SPK) "Gayrimenkul Değerleme Şirketleri Listesi"ne alınmıştır.
BDDK LİSANS TARİHİ	:	Şirket, 02.04.2015 tarihi itibariyle Bankacılık Düzenleme ve Denetleme Kurumu (BDDK) tarafından "gayrimenkul, gayrimenkul projesi veya bir gayrimenkule bağlı hak ve faydaların değerlemesi" hizmetini vermekle yetkilendirilmiştir.
FAALİYET KONUSU	:	Yürürlükteki mevzuat çerçevesinde her türlü resmi ve özel, gerçek ve tüzel kişi ve kuruluşlara ait gayrimenkuller, gayrimenkul projeleri ve gayrimenkule dayalı hak ve faydalar ile menkullerin yerinde tespiti ve değerlemesini yapmak, değerlerini tespit etmeye yönelik tüm raporları düzenlemek, analiz ve fizibilite çalışmalarını sunmak ve problemli durumlarda görüş raporu vermektir.

2.2. MÜŞTERİYİ TANITICI BİLGİLER

ŞİRKETİN ÜNVANI	:	Körfez Gayrimenkul Yatırım Ortaklığı A.Ş.
ŞİRKETİN ADRESİ	:	Fulya Mahallesi, Büyükdere Caddesi, Torun Center, D Blok, No:74D, İç Kapı No:54 Şişli/İSTANBUL
TELEFON NO	:	+90 (216) 400 90 00
TESCİL TARİHİ	:	29.12.2011
ÖDENMİŞ SERMAYESİ	:	66.000.000,-TL
KAYITLI SERMAYE TAVANI	:	1.000.000.000,-TL
TİCARET SİCİL NO	:	347261
FAALİYET KONUSU	:	Şirket, gayrimenkuller, gayrimenkul projeleri, gayrimenkullere dayalı haklar, sermaye piyasası araçları ve Sermaye Piyasası Kurulunca belirlenecek diğer varlık ve haklardan oluşan portföyü işletmek amacıyla paylarını ihraç etmek üzere kurulan ve sermaye piyasası kanunu, gayrimenkul yatırım ortaklıkları ile ilgili tebliğler ve sair sermaye piyasası mevzuatında izin verilen diğer faaliyetlerde bulunabilen sermaye piyasası kurumu niteliğinde kayıtlı sermayeli halka açık anonim ortaklıktır.

2.3. MÜŞTERİ TALEPLERİNİN KAPSAMI VE VARSA GETİRİLEN SINIRLAMALAR VE İŞİN KAPSAMI

Bu rapor, Körfez Gayrimenkul Yatırım Ortaklığı A.Ş.'nin talebine istinaden değerlemeye konu gayrimenkullerin Türk lirası cinsinden toplam aylık pazar kira ile pazar değerinin tespitine yönelik olarak; Sermaye Piyasası Kurulu'nun III-62.3 sayılı "Sermaye Piyasasında Faaliyette Bulunacak Gayrimenkul Değerleme Kuruluşları Hakkında Tebliğ" hükümleri ile aynı tebliğin ekinde yer alan "Değerleme Raporlarında Bulunması Gereken Asgari Hususlar", Kurul'un Seri III-62.1 sayılı "Sermaye Piyasasında Değerleme Standartları Hakkında Tebliği" doğrultusunda Sermaye Piyasası Kurulu Karar Organı'nın 22.06.2017 tarih ve 25/856 sayılı kararı ile uygun görülen Uluslararası Değerleme Standartları 2017 kapsamında hazırlanmıştır. Rapor; Sermaye Piyasası Kurulu'nun III-62.3 sayılı tebliğin 1. maddesinin 2. fıkrası kapsamında hazırlanmıştır.

İşbu değerleme raporu amacına uygun olarak hazırlanmış olup başka amaçla kullanılamaz. Müşteri tarafından herhangi bir sınırlama tarafımıza getirilmemiştir.

Bu belge 5070 sayılı **Elektronik İmza Kanunu** çerçevesinde **e-imza** ile imzalanmıştır.

3. BÖLÜM DEĞER TANIMI, GEÇERLİLİK KOŞULLARI VE UYGUNLUK BEYANI

3.1. DEĞER TANIMI VE GEÇERLİLİK KOŞULLARI

Pazar Değeri: Bir varlık veya yükümlülüğün, uygun pazarlama faaliyetleri sonucunda, istekli bir satıcı ve istekli bir alıcı arasında, tarafların bilgili ve basiretli bir şekilde ve zorlama altında kalmaksızın hareket ettikleri, muvazaasız bir işlem ile değerleme tarihi itibarıyla el değiştirmesinde kullanılması gerekli görülen tahmini tutardır.

Pazar Kirası: Taşınmaz mülkiyet haklarının, uygun pazarlama faaliyetleri sonucunda, istekli bir kiralayan ve istekli bir kiracı arasında, tarafların bilgili ve basiretli bir şekilde ve zorlama altında kalmaksızın hareket ettikleri, muvazaasız bir işlem ile uygun kiralama şartları çerçevesinde, değerleme tarihi itibarıyla kiralanması sonucu elde edilecek fayda için tahmin edilmesi gerekli görülen tutardır.

Bu değerleme çalışmasında aşağıdaki hususların geçerliliği varsayılmaktadır.

- Analiz edilen gayrimenkulün türü ile ilgili olarak mevcut bir pazarın varlığı peşinen kabul edilmiştir.
- Alıcı/kiracı ve satıcı/kiralayan makul ve mantıklı hareket etmektedirler.
- Taraflar gayrimenkul ile ilgili her konuda tam bilgi sahibidirler ve kendilerine azami faydayı sağlayacak şekilde hareket etmektedirler.
- Gayrimenkulün satışı/kiralanması için makul bir süre tanınmıştır.
- Ödeme nakit veya benzeri araçlarla peşin olarak yapılmaktadır.
- Gayrimenkulün alım-satım/kiralanması işlemi sırasında gerekebilecek finansman, piyasa faiz oranları üzerinden gerçekleştirilmektedir.
- Gayrimenkulün makul şartlarda elde edilebilecek en olası değeri takdir edilmektedir.
- Takdir edilen değer; değerleme tarihi itibariyle belirlenmiş olup değerleme tarihine özgüdür.

3.2. UYGUNLUK BEYANI

Bilgimiz ve inançlarımız doğrultusunda aşağıdaki hususları teyit ederiz:

- Raporda sunulan bulgular sahip olduğumuz tüm bilgiler çerçevesinde doğrudur.
- Raporda belirtilen analizler ve sonuçlar sadece belirtilen varsayımlar ve koşullarla kısıtlı olup kişisel, tarafsız ve önyargısız profesyonel analiz, fikir ve sonuçlardan oluşmaktadır.
- Değerleme konusunu oluşturan mülkle ilgili olarak güncel veya geleceğe dönük hiçbir ilgimiz yoktur. Bu işin içindeki taraflara karşı herhangi kişisel bir çıkarımız veya ön yargımız bulunmamaktadır.
- Bu görevle ilgili olarak verdiğimiz hizmet ve aldığımız ücret, müşterinin amacı lehine sonuçlanacak bir yöne veya önceden saptanmış sonuçların geliştirilmesi ve bildirilmesine veya bu değerlemenin tasarlanan kullanımıyla doğrudan ilgili sonraki bir olayın meydana gelmesine bağlı değildir.
- Değerleme ahlaki kural ve performans standartlarına göre gerçekleştirilmiştir.
- Raporlama aşamasında görev alanlar mesleki eğitim şartlarına sahiptir.
- Bu raporun konusu olan mülk şahsen incelenmiştir. Değerleme çalışmasında görev alanların değerlemesi yapılan mülkün yeri ve türü konusunda daha önceden deneyimi bulunmaktadır.
- Raporda belirtilen kişiler haricinde hiç kimse bu raporun hazırlanmasında mesleki bir yardımda bulunmamıştır.
- Raporumuz Sermaye Piyasası Kurulu'nun ilgili tebliğinin sorumluluk, bağımsızlık, işin kabulü ve devri, mesleki özen ve titizlik, sır saklama yükümlülüğü ilke ve kurallarına uygun şekilde hazırlanmaktadır. Şirketimizde "Kalite Güvence Sistemi" uyarınca bu ilke ve kuralların denetimi yapılmaktadır.

Bu belge 5070 sayılı **Elektronik İmza Kanunu** çerçevesinde **e-imza** ile imzalanmıştır.

4. BÖLÜM GAYRİMENKULÜN YASAL DURUMUNA İLİŞKİN BİLGİLER

4.1. GAYRİMENKULÜN TAPU KAYITLARI, PLAN, PROJE, RUHSAT, ŞEMA VB. DÖKÜMANLARI HAKKINDA BİLGİLERİ

4.1.1. MÜLKİYET DURUMU

SAHİBİ : Körfez Gayrimenkul Yatırım Ortaklığı A.Ş.
İLİ : İstanbul
İLÇESİ : Şişli
MAHALLESİ : Dikilitaş
MEVKİİ : Şişli
PAFTA NO : 58
ADA NO : 1199
PARSEL NO : 384
NİTELİĞİ : A, B, C, D ve E Bloktan Oluşan Betonarme Binalar ve Arsası (*)
YÜZÖLÇÜMÜ : 33.615,15 m^2
BLOK : D
KAT NO : 13. Normal
NİTELİĞİ : Ofis
CİLT NO : 114
YEVMİYE NO : 22667
TAPU TARİHİ : 13.09.2024

(*) Kat mülkiyetine geçilmiştir.

DEĞERLEMEYE KONU BAĞIMSIZ BÖLÜM LİSTESİ			
SIRA NO	BAĞ. BÖL. NO.	ARSA PAYI	SAYFA NO
1	54	7627/3361515	11195
2	55	5461/3361515	11196
3	56	6607/3361515	11197
4	57	7142/3361515	11198

4.1.2. TAPU KAYITLARI İNCELEMESİ

29.05.2025 tarihi itibari ile Tapu ve Kadastro Genel Müdürlüğü Web Tapu Sistemi'nden temin edilen "Taşınmaza Ait Tapu Kaydı" belgelerine göre, rapor konusu taşınmazlar üzerinde aşağıdaki notların bulunduğu tespit edilmiştir.

Tüm Bağımsız Bölümler Üzerinde Müştereken:

Beyanlar Bölümü:

- Yönetim Planı: 11.03.2016 tarihli. (11.03.2016 tarih ve 4744 yevmiye no ile)
- Yönetim Planı Değişikliği: 06.12.2016 tarihli (07.12.2016 tarih ve 21140 yevmiye no ile)
- Kat mülkiyetine çevrilmiştir. (24.11.2017 tarih ve 19708 yevmiye no ile)

Hak ve Mükellefiyetler Bölümü:

- Bu parsel lehine ve aynı ada 230 parsel aleyhine haritasında sarı boya ile gösterilen kısmında 5 m yükseklikten sonra 10:5x280=294,00 + 7x2,80 / 2 =9,80 = 303,80 m^2 irtifak hakkı (30.09.1965 tarih ve 3742 yevmiye no ile)

4.1.3. KAT İRTİFAKINA ESAS MİMARİ PROJE İNCELEMESİ

Web Tapu Portal Sistemi'nde taşınmazların konumlandığı binaya ait 11.12.2015 tarihli 2015/15780 no'lu kat irtifakı projesinde yapılan incelemelerde değerlemeye konu taşınmazların brüt alanları aşağıdaki tabloda belirtilmiştir.

SIRA NO	KAT NO	BAĞ. BÖL. NO.	BRÜT KULLANIM ALANI (M²)	BAĞIMSIZ BÖLÜME AİT KAT BAHÇESİ ALANI (M²)	EKLENTİ ALANLARI (M²)	EKLENTİLİ BRÜT ALAN (M²)
1	13.Normal	54	223	73	152	448
2	13.Normal	55	146	40	95	281
3	13.Normal	56	189	65	132	386
4	13.Normal	57	207	66	142	415
		TOPLAM	**765**	**244**	**521**	**1.530**

Rapor konusu taşınmazlar gibi benzer ofis projelerinde genel uygulama itibariyle kat alanı dikkate alınmakta olup satılabilir alan bilgisi brüt alanlar (ortak alanlar, teknik alanlar, kat bahçesi, otopark vs.) dahil edilerek pazarlandığı için değerleme konusu taşınmazların alan hesabında kat dahilindeki brüt alanlar dahil edilmiş ve eklentili brüt alan üzerinden toplam pazar değeri takdir edilmiştir. Eklenti alanları bağımsız bölümlerin brüt alanlarına oranlanarak dağıtılmıştır.

4.1.4. KADASTRO İNCELEMESİ

Değerlemeye konu taşınmazların konumlandığı parselin kadastral sınırları, alan ve konum tespiti Şişli Kadastro Müdürlüğü'nde bulunan paftalar üzerinden ve https://parselsorgu.tkgm.gov.tr online parsel sorgu sisteminden yapılan incelemeler suretiyle tespit edilmiştir.

4.1.5. GAYRİMENKULÜN İMAR PLANI BİLGİLERİ

Şişli Belediye Başkanlığı Plan ve Proje Müdürlüğü'nde yapılan araştırmalarda; değerlemeye konu taşınmazların konumlandığı 1199 ada 384 no'lu parsel; 02.04.2010 tasdik tarihli ve 1/1000 ölçekli Şişli 58 pafta 1199 ada 384 parsel Uygulama İmar Planı paftasında **"Turizm + Ticaret Alanı, kısmen Rekreasyon Alanı ve Kısmen Park Alanı"** lejantına sahiptir. Parsellerin yapılaşma koşullarının **"TAKS: 0,40, Emsal: 2,50, İnşaat nizamı: ayrık nizam, H_{maks}: serbest"** olduğu öğrenilmiştir.

Planlama bölümünden alınan bilgiye göre İstanbul 7. İdare Mahkemesi'nin 12.07.2016 gün, 2014/539E.sayılı kararı ile yürütmenin durdurulması kararının 28.03.2018 tarihli yazı ile Belediyeye bildirildiği beyan edilmiştir. Ancak, Danıştay 6. Dairesi 18.09.2018 tarih ve 2018/1692 esas, 2018/6888 no.lu kararı ile iptal kararını bozmuştur. Danıştay 6. Dairesi'nin iptal kararını bozmuş olması ve ana taşınmazın kat mülkiyetine geçmiş olması nedeniyle kazanılmış hak olduğu bu nedenle taşınmazları etkilenmediği belirtilmiştir. 1/5000 ölçekli plan yönünden ise davacı TMMOB ile davalı İBB ve TOKİ arasındaki davanın Danıştay 6.Dairesinin 2021/9109 sayılı kararı ile tamamlandığı; ilgili plana ilişkin tadilatın iptaline ilişkin kararın 29.06.2021 tarihinde bozulduğu şifahen öğrenilmiştir.

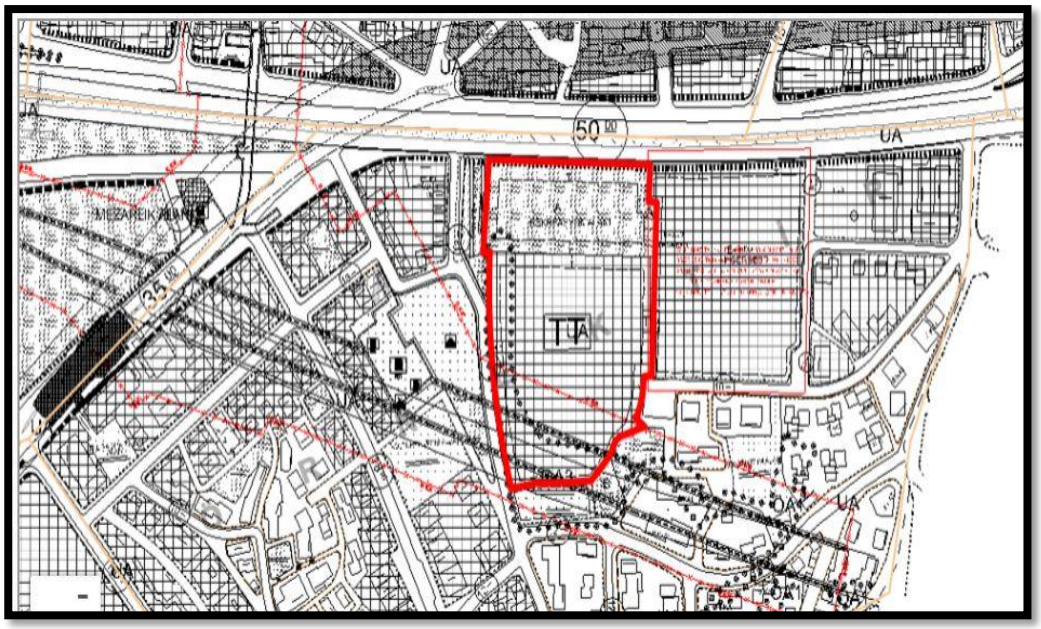

4.1.6. GAYRİMENKULÜN PROJE, RUHSAT, ŞEMA VB. DOKÜMANLARI HAKKINDA BİLGİLER

Web Tapu Portal Sistemi'nde taşınmazın konumlandığı binaya ait 11.12.2015 tarihli 2015/15780 no'lu kat irtifakı projesinde yapılan incelemelerde aşağıdaki tespitlerde bulunulmuştur.

- Taşınmazların yer aldığı ana taşınmaz parsel üzerindeki konum ve kat adedi olarak projesine uygundur.
- Blok girişi projesine uygun olarak zemin kat seviyesindedir.
- Değerleme konusu taşınmazlar mevcut durumda ayırıcı duvarları kaldırılmak ve kullanım şekline göre düzenlenmek suretiyle birlikte ofis olarak kullanılmaktadır.
- İç mekanda yapılan bu imalatlar basit inşaat teknikleriyle inşa edilmiş olup gerektiğinde binanın statiğine zarar vermeden sökülebilir veya tekrar eski haline getirilebilir özelliğe sahiptir. Bu imalatlar sadece taşınmazı kiralamak veya daha kullanışlı hala getirmek amacıyla yapılmış olup kiralama sonunda ve/veya istenildiği takdirde kolayca eski hallerine dönüştürülebilecek niteliktedir.

Şişli Belediye Başkanlığı İmar ve Şehircilik Müdürlüğü'nde taşınmazlara ait dijital arşiv dosyası üzerinde yapılan incelemelerde aşağıdaki tespitlerde bulunulmuştur.

- Taşınmazların konumlandığı proje için tanzim edilmiş ruhsatların detayları aşağıdaki tabloda sunulmuştur.

Blok No	Ruhsat Tarihi	Ruhsat No	Bağ. Böl. Adedi	Toplam Kullanım Alanı (m^2)	Veriliş Nedeni
D	03.08.2012	2-86	113	40.138,44	Yeni Yapı Ruhsatı
D	13.01.2016	12/2-86	124	55.910,00	Tadilat Ruhsatı

- Taşınmazların konumlandığı proje için tanzim edilmiş yapı kullanma izin belgelerinin detayları aşağıdaki tabloda sunulmuştur.

Blok No	İskan Tarihi	İskan No	Bağ. Böl. Adedi	Toplam Kullanım Alanı (m^2)	Veriliş Nedeni
D	06.04.2016	1932109	124	55.910,00	İskan

- Taşınmazların dosyasında yapılan incelemelerde olumsuz nitelikte herhangi bir evraka rastlanılmamıştır.

4.2. GAYRİMENKUL İLE İLGİLİ HERHANGİ BİR TAKYİDAT VEYA DEVREDİLMESİNE İLİŞKİN HERHANGİ BİR SINIRLAMA OLUP OLMADIĞI HAKKINDA BİLGİ

Gayrimenkul Yatırım Ortaklıklarına İlişkin Esaslar Tebliği'nin 22. maddesinin birinci fıkrasının (c) ve (j) bentlerinde belirtilen hükümler çerçevesinde taşınmazlar üzerinde yer alan beyanların ve irtifak hakkının kısıtlayıcı özelliği bulunmamakta olup taşınmazların devrine ve değerine olumsuz etkisi bulunmamaktadır.

Taşınmazların tapudaki niteliği ile fiili kullanım şekilleri uyumludur. Tapu kayıtları incelemesi itibariyle rapor konusu taşınmazların sermaye piyasası mevzuatı hükümleri çerçevesinde gayrimenkul yatırım ortaklığı portföyünde "binalar" başlığı altında bulunmalarında, devredilmelerinde (satışında) ve kiralanmalarında herhangi bir sakınca olmayacağı görüş ve kanaatindeyiz.

4.3. GAYRİMENKUL İLE İLGİLİ VARSA, SON ÜÇ YILLIK DÖNEMDE GERÇEKLEŞEN ALIM SATIM İŞLEMLERİNE VE GAYRİMENKULUN HUKUKİ DURUMUNDA MEYDANA GELEN DEĞİŞİKLİKLERE (İMAR PLANINDA MEYDANA GELEN DEĞİŞİKLİKLER, KAMULAŞTIRMA İŞLEMLERİ VB.) İLİŞKİN BİLGİ

4.3.1. KADASTRAL DURUMUNDAKİ DEĞİŞİKLİKLER

Yapılan incelemelerde son 3 yıllık dönemde değerlemeye konu gayrimenkullerin konumlandığı parselin kadastral durumunda herhangi bir değişiklik olmadığı tespit edilmiştir.

4.3.2. MÜLKİYET DURUMUNDAKİ DEĞİŞİKLİKLER

Değerleme konusu taşınmazlar 11.03.2016 tarih ve 4744 yevmiye no'lu kat irtifakı tesisi işlemi ile Torunlar Gayrimenkul Yatırım Ortaklığı adına kayıtlı iken 13.09.2024 tarih ve 22667 yevmiye no'lu satış işlemi ile Körfez Gayrimenkul Yatırım Ortaklığı Anonim Şirketi adına tescil edilmiştir.

4.3.3. İMAR DURUMUNDAKİ DEĞİŞİKLİKLER

Yapılan incelemelerde son 3 yıllık dönemde değerlemeye konu gayrimenkullerin konumlandığı parselin imar durumunda herhangi bir değişiklik olmadığı tespit edilmiştir.

4.3.4. HUKUKİ DURUMUNDAKİ DEĞİŞİKLİKLER

Taşınmazların hukuki durumu ile ilgili herhangi bir kısıtlılık söz konusu değildir.

4.4. GAYRİMENKULLERİN BULUNDUĞU BÖLGENİN İMAR DURUMUNA İLİŞKİN BİLGİLER

Taşınmazların bulunduğu parselin imar durumu **"Turizm+Ticaret Alanı, kısmen Rekreasyon Alanı ve Kısmen Park Alanı"**'dır. Taşınmazların konumlu olduğu bölge genellikle Ticaret ve Konut Alanı lejantına sahip parseller üzerinde yapılar bulunmaktadır.

4.5. GAYRİMENKUL İÇİN ALINMIŞ DURDURMA KARARI, YIKIM KARARI, RİSKLİ YAPI TESPİTİ VB. DURUMLARA DAİR AÇIKLAMALAR

Taşınmazların bulunduğu binalarla alakalı olarak değerleme tarihi itibariyle herhangi bir durdurma kararı, yıkım kararı veya riskli yapı kararı bulunmamaktadır.

4.6. GAYRİMENKULE İLİŞKİN OLARAK YAPILMIŞ SÖZLEŞMELERE (GAYRİMENKUL SATIŞ VAADİ SÖZLEŞMELERİ, KAT KARŞILIĞI İNŞAAT SÖZLEŞMELERİ VE HASILAT PAYLAŞIMI SÖZLEŞMELER VB.) İLİŞKİN BİLGİLER

Değerleme konusu taşınmazlar için düzenlenmiş herhangi bir gayrimenkul satış vaadi sözleşmesi, kat karşılığı inşaat sözleşmesi ve hasılat paylaşımı sözleşmesi tarafımıza ibraz edilmemiştir.

Bu belge 5070 sayılı **Elektronik İmza Kanunu** çerçevesinde **e-imza** ile imzalanmıştır.

4.7. GAYRİMENKULLER VE GAYRİMENKUL PROJELERİ İÇİN ALINMIŞ YAPI RUHSATLARINA, TADİLAT RUHSATLARINA, YAPI KULLANIM İZİNLERİNE İLİŞKİN BİLGİLER İLE İLGİLİ MEVZUAT UYARINCA ALINMASI GEREKLİ TÜM İZİNLERİN ALINIP ALINMADIĞINA VE YASAL GEREKLİLİĞİ OLAN BELGELERİN TAM VE DOĞRU OLARAK MEVCUT OLUP OLMADIĞI HAKKINDA BİLGİ

İlgili mevzuat uyarınca parsel üzerinde yer alan yapıların gerekli tüm izinleri alınmış olup yasal gerekliliği olan tüm belgeleri tam ve doğru olarak mevcuttur. Raporumuzun "4.1.6. Gayrimenkullerin Proje, Ruhsat, Şema Vb. Dokümanları Hakkında Bilgiler" başlığı altında yasal belgeler hakkında detaylı bilgiler anlatılmıştır.

4.8. DEĞERLEMESİ YAPILAN PROJELER İLE İLGİLİ OLARAK, 29/6/2001 TARİH VE 4708 SAYILI YAPI DENETİMİ HAKKINDA KANUN UYARINCA DENETİM YAPAN YAPI DENETİM KURULUŞU (TİCARET UNVANI, ADRESİ VB.) VE DEĞERLEMESİ YAPILAN GAYRİMENKUL İLE İLGİLİ OLARAK GERÇEKLEŞTİRDİĞİ DENETİMLER HAKKINDA BİLGİ

Taşınmazlar için yapı kullanma izin belgeleri alındığından proje tamamlanmış olup taşınmazlar binalar başlığı altında yer almaktadır. Bu nedenle yapı denetimle bir ilişkileri kalmamıştır.

4.9. EĞER BELİRLİ BİR PROJEYE İSTİNADEN DEĞERLEME YAPILIYORSA, PROJEYE İLİŞKİN DETAYLI BİLGİ VE PLANLARIN VE SÖZ KONUSU DEĞERİN TAMAMEN MEVCUT PROJEYE İLİŞKİN OLDUĞUNA VE FARKLI BİR PROJENİN UYGULANMASI DURUMUNDA BULUNACAK DEĞERİN FARKLI OLABİLECEĞİNE İLİŞKİN AÇIKLAMA

Bu değerleme çalışması kapsamında, proje değerleme yapılmamıştır.

4.10. VARSA, GAYRİMENKULÜN ENERJİ VERİMLİLİK SERTİFİKASI HAKKINDA BİLGİ

Değerleme konusu gayrimenkullerin konumlandığı bina için düzenlenmiş enerji kimlik belgesi tespit edilmemiştir.

5. BÖLÜM GAYRİMENKULÜN FİZİKİ ÖZELLİKLERİ

5.1. GAYRİMENKULÜN BULUNDUĞU BÖLGENİN ANALİZİ VE KULLANILAN VERİLER

Değerlemeye konusu taşınmazlar, İstanbul İli, Şişli İlçesi, Fulya Mahallesi, Büyükdere Caddesi üzerinde yer alan Torun Center'ın 74/D kapı no'lu D Blok bünyesindeki 54 ,55, 56 ve 57 no'lu bağımsız bölümlerdir.

Taşınmazlara ulaşım, Büyükdere Caddesi üzerinde Mecidiyeköy-Balmumcu istikametinde ilerlenirken Mecidiyeköy Meydanı geçildikten sonra 100 m. devam edilerek sağlanmaktadır. Taşınmazların konumlu olduğu Torun Center cadde üzerinde sağ aksta yer almaktadır.

Yakın çevresinde; Şişli Rum Ortodoks Mezarlığı, Cevahir AVM ile 8-10 katlı konut ve ticari amaçlı olarak kullanılan binalar bulunmaktadır.

Konumu, ulaşım kolaylığı ve site içerisinde yer alması taşınmazların değerini olumlu yönde etkilemektedir.

Bölge, Şişli Belediyesi sınırları içerisinde yer almakta olup tamamlanmış altyapıya sahiptir.

5.2. GAYRİMENKULÜN FİZİKİ, YAPISAL, TEKNİK VE İNŞAAT ÖZELLİKLERİ

5.2.1. BLOKLARIN TEKNİK VE YAPISAL ÖZELLİKLERİ

YAPI TARZI	Betonarme karkas
İNŞAAT NİZAMI	Ayrık
TOPLAM İNŞAAT ALANI	D Blok: 55.910 m^2
KAT ADEDİ	D Blok: 44 (5 bodrum kat + zemin kat + 38 normal kat)
TOPLAM BAĞ. BÖL. SAYISI	124
ELEKTRİK	Şebeke
JENERATÖR	Mevcut
DOĞALGAZ	Mevcut
ISITMA SİSTEMİ	Merkezi sistem
ASANSÖR	Mevcut
SU-KANALİZASYON	Şebeke
HİDROFOR	Mevcut
GÜVENLİK	Mevcut
YANGIN SÖNDÜRME TESİSATI	Mevcut
YANGIN MERDİVENİ	Mevcut
DIŞ CEPHE	Cam giydirme
OTOPARK	Kapalı otopark alanı mevcut

Not: Toplam inşaat alanı bilgisi 06.04.2016 tarihli yapı kullanma izin belgesinden temin edilmiştir.

5.2.2. BAĞIMSIZ BÖLÜMLERİN GENEL ÖZELLİKLERİ

- Değerleme konusu taşınmazların bulunduğu parsel üzerinde A, B, C, D ve E olmak üzere toplam 5 adet blok bulunmaktadır. A Blok ofis, B blok konut (Kule1), C Blok konut (Kule2), D Blok ofis, E blok sosyal tesis bloğu olarak tasarlanmıştır.
- A Blok'ta toplam 162 ofis işyeri ve mağaza, B Blok'ta toplam 258 adet konut, C Blok'ta toplam 236 adet konut, D Blok'ta 124 adet ofis, E Blok'ta 4 adet bağımsız bölüm mevcut olup ofis, işyeri ve sosyal tesis niteliklidir.
- A Blok parselin kuzeydoğu cephesinde, B Blok parselin güneybatı cephesinde, C Blok parselin doğu cephesinde, D Blok parselin kuzeybatı cephesinde, E Blok parselin güneydoğu cephesinde konumludur.

- Değerleme konusu taşınmazların konumlu olduğu A Blok 5 bodrum + zemin olmak üzere 6 katlı ve B, C, D kule blokları altında baza şeklinde inşa edilmiştir. Bloğun projesine göre 5. bodrum katında otopark, 4. bodrum ve 3. bodrum katlarında trafo alanları, 2. bodrum katında ofis, cafe, mağaza hacimleri, 1. bodrum katında ofis hacimleri, zemin katında mağaza hacimleri yer almaktadır.
- Blok girişi zemin kattan sağlanmaktadır.
- Gayrimenkulde güvenlik, lobi, kapalı/açık otopark, asansör, sosyal tesis alanları, spor salonu, kapalı yüzme havuzu, market, kuaför gibi çeşitli donatı alanları mevcuttur.
- Bina girişi, kat sahanlıkları ve merdiven basamakları ve duvarları mermer kaplamadır. Bina dış cephesi cam giydirmedir.
- Web Tapu Portalında ve Şişli Belediyesi dijital arşivinde, değerlemeye konu taşınmazlara ait; 11.12.2015 tarihli 2015/15780 sayılı kat irtifakına esas mimari proje üzerinde yapılan incelemelerde değerlemeye konu taşınmazların blokları, katları, niteliği ve satışa esas brüt alanları aşağıdaki tabloda belirtilmiştir.

SIRA NO	KAT NO	BAĞ. BÖL. NO.	BRÜT KULLANIM ALANI (M²)	BAĞIMSIZ BÖLÜME AİT KAT BAHÇESİ ALANI (M²)	EKLENTİ ALANLARI (M²)	EKLENTİLİ BRÜT ALAN (M²)
1	13.Normal	54	223	73	152	448
2	13.Normal	55	146	40	95	281
3	13.Normal	56	189	65	132	386
4	13.Normal	57	207	66	142	415
		TOPLAM	**765**	**244**	**521**	**1.530**

- Rapor konusu taşınmazlar gibi benzer ofis projelerinde genel uygulama itibariyle kat alanı dikkate alınmakta olup satılabilir alan bilgisi brüt alanlar (ortak alanlar, teknik alanlar, kat bahçesi, otopark vs.) dahil edilerek pazarlandığı için değerleme konusu taşınmazların alan hesabında kat dahilindeki brüt alanlar dahil edilmiş ve eklentili brüt alan üzerinden toplam pazar değeri takdir edilmiştir. Eklenti alanları bağımsız bölümlerin brüt alanlarına oranlanarak dağıtılmıştır.
- Mahal incelemesinde bulundukları katın tamamını oluşturan değerleme konusu taşınmazların projede incelenen yasal mülkiyet sınırları dikkate alınmaksızın 3 ayrı firma tarafından işyeri olarak kullanıldığı tespit edilmiştir.
- İç mekanda yapılan bu imalatlar basit inşaat teknikleriyle inşa edilmiş olup gerektiğinde binanın statiğine zarar vermeden sökülebilir veya tekrar eski haline getirilebilir özelliğe sahiptir. Bu imalatlar sadece taşınmazı kiralamak veya daha kullanışlı hala getirmek amacıyla yapılmış olup kiralama sonunda ve/veya istenildiği takdirde kolayca eski hallerine dönüştürülebilecek niteliktedir.
- Değerleme günü itibariyle; mevcut durum alan dağılımı bilgi amaçlı olarak aşağıdaki tabloda sunulmuştur.

SIRA NO	KAT NO	BÖLÜM	BRÜT KULLANIM ALANI (m²)
1	13.Normal	Körfez GYO	395
2	13.Normal	Kuveyt Türk (Bölge & Krediler MD.)	220
3	13.Normal	Kuveyt Türk (Esentepe Kurumsal)	220
4	13.Normal	Bölge & Krediler MD. Ve Esentepe Kurumsal Ortak Alan	265
5	13.Normal	Kat Genelinde Ortak Alan	430
		TOPLAM	**1.530**

5.3. DEĞERLEME İŞLEMİNİ OLUMSUZ YÖNDE ETKİLEYEN VEYA SINIRLAYAN FAKTÖRLER

Değerleme işlemini olumsuz yönde etkileyen veya sınırlayan herhangi bir faktör bulunmamaktadır.

5.4. VARSA, MEVCUT YAPIYLA VEYA İNŞAATI DEVAM EDEN PROJEYLE İLGİLİ TESPİT EDİLEN RUHSATA AYKIRI DURUMLARA İLİŞKİN BİLGİLER

Rapor konusu taşınmazların bulundukları yapılar için herhangi bir ruhsata aykırı durum bulunmamaktadır.

5.5. RUHSAT ALINMIŞ YAPILARDA YAPILAN DEĞİŞİKLİKLERİN 3194 SAYILI İMAR KANUNU'NUN 21'İNCİ MADDESİ KAPSAMINDA YENİDEN RUHSAT ALINMASINI GEREKTİRİR DEĞİŞİKLİKLER OLUP OLMADIĞI HAKKINDA BİLGİ

Taşınmazlar için yapı kullanma izin belgesinin bulunması nedeniyle mevzuat kapsamında 3194 sayılı İmar Kanunu'nun 21. maddesi kapsamında yeniden ruhsat alınması gerekmemektedir.

5.6. GAYRİMENKULÜN DEĞERLEME TARİHİ İTİBARİYLE HANGİ AMAÇLA KULLANILDIĞI, GAYRİMENKUL ARSA VEYA ARAZİ İSE ÜZERİNDE HERHANGİ BİR YAPI BULUNUP BULUNMADIĞI VE VARSA, BU YAPILARIN HANGİ AMAÇLA KULLANILDIĞI HAKKINDA BİLGİ

Değerleme tarihi itibariyle değerlemeye konu taşınmazlar ofis olarak kullanılmaktadır.

6. BÖLÜM PAZAR BİLGİLERİNE İLİŞKİN ANALİZLER

6.1. EKONOMİK GÖRÜNÜM

6.1.1. KİŞİ BAŞI GSYH

Kişi başına düşen Gayri Safi Yurt İçi Hasıla (GSYH), 2024 yılında 15.463 dolara yükselerek 2002 yılı seviyesinin 4,3 katına ulaşmıştır.

Satın Alma Gücü Paritesi'ne (SGP) göre, 2023'te kişi başına düşenGSYH42.561 dolarolmuştur.

Kişi Başına Düşen GSYH, ABD Doları

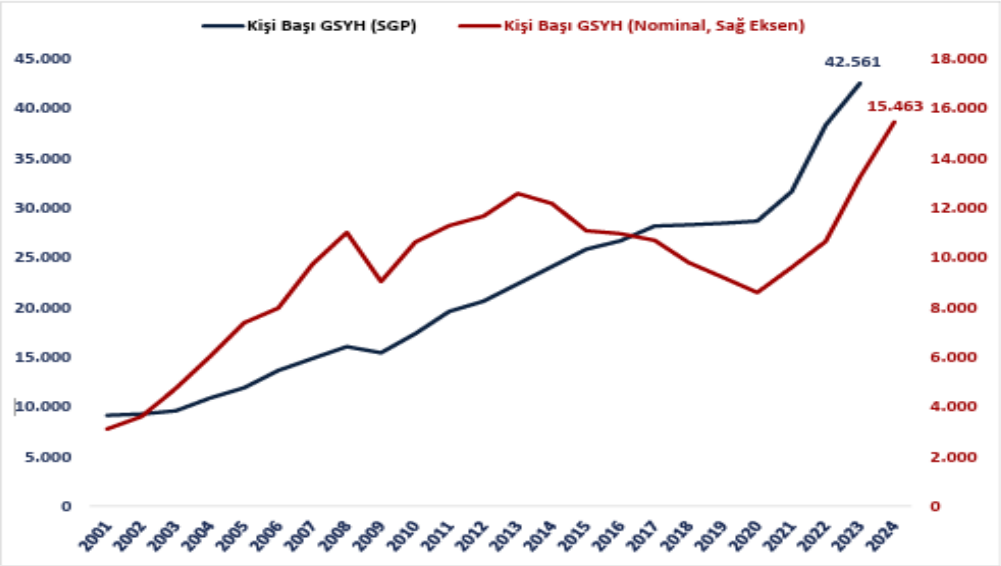

Kaynak: TÜİK

Kaynak: *T.C. Ticaret Bakanlığı Ekonomik Görünüm Kasım 2025 – Son Güncelleme Tarihi: 04.06.2025*

Bu belge 5070 sayılı **Elektronik İmza Kanunu** çerçevesinde **e-imza** ile imzalanmıştır.

6.1.1. GSYH BÜYÜME ORANI

Türkiye ekonomisi 2025 yılının birinci çeyreğinde geçen yılın aynı dönemine göre %2,0 oranında büyümüştür.

Türkiye ekonomisi 2024 yılında 2023 yılına kıyasla %3,2 oranında büyümüştür.

Türkiye ekonomisi 2003-2024döneminde ise yıllık ortalama %5,3 oranında büyümüştür.

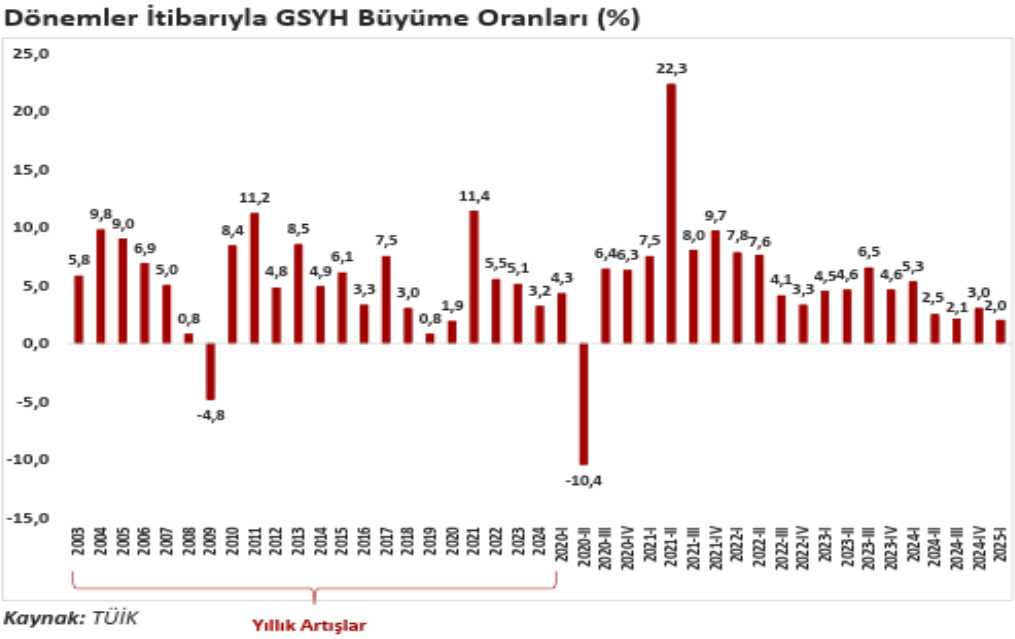

Kaynak: *T.C. Ticaret Bakanlığı Ekonomik Görünüm Kasım 2025 – Son Güncelleme Tarihi: 04.06.2025*

6.1.2. ENFLASYON

2025 yılı Mayıs ayında, bir önceki yılın aynı ayına göre TÜFE'de %35,41, Yİ-ÜFE'de ise %23,13 oranında artış gerçekleşmiştir.

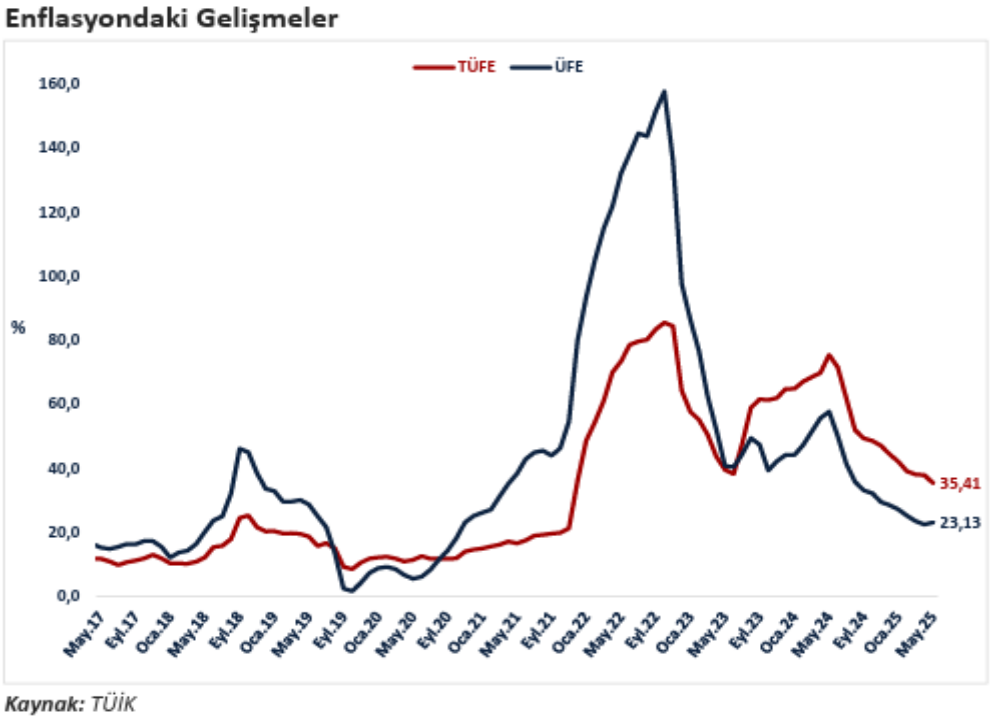

Kaynak: *T.C. Ticaret Bakanlığı Ekonomik Görünüm Kasım 2025 – Son Güncelleme Tarihi: 04.06.2025*

Bu belge 5070 sayılı **Elektronik İmza Kanunu** çerçevesinde **e-imza** ile imzalanmıştır.

6.1.3. DÖVİZ KURLARI

2025 yılının 1. çeyreğini 34,18 TL ile kapatan Amerikan doları 2025 mayıs ayını 39,13 TL seviyesinde, 2025 yılının 1. çeyreğini 38,24 TL ile kapatan Euro ise; 2025 mayıs ayını 44,35 TL seviyesinde kapatmıştır.

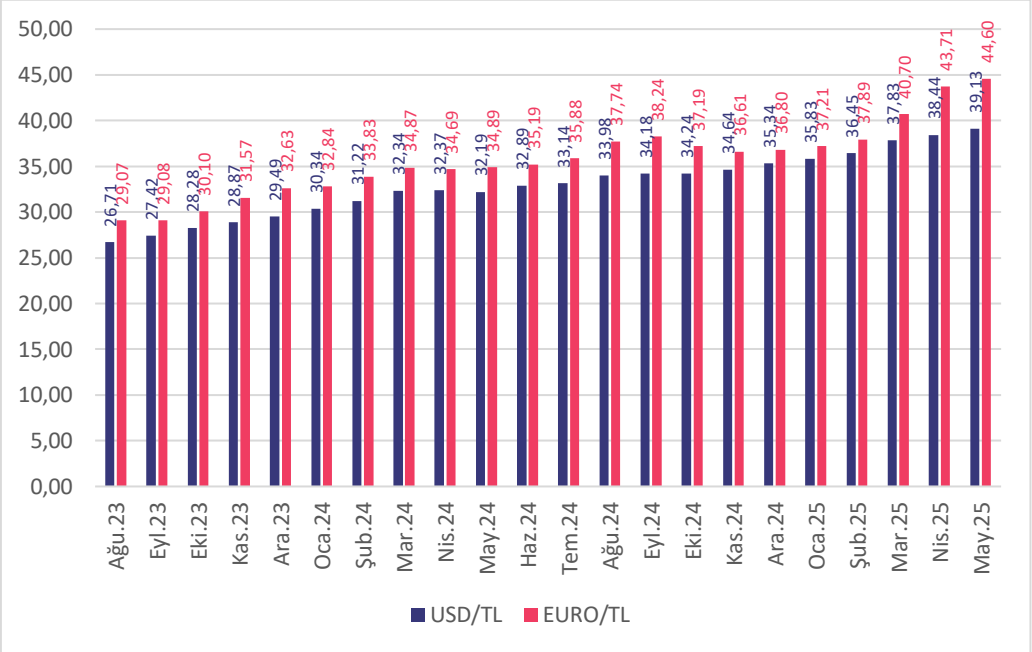

Kaynak: TCMB

6.2. BÖLGE ANALİZİ

6.2.1. ŞİŞLİ İLÇESİ

İstanbul ilinin Avrupa yakasından yer alan ilçedir. 25 mahallesi bulunan Şişli; doğuda Beşiktaş, kuzeyde ve batıda Kağıthane ve güneyde Beyoğlu ilçeleri ile komşudur.

Denize sahili olmayan Şişli ilçesinde çok sayıda tarihi eser, iş yeri, modern ticaret merkezi, kültür ve sanat merkezi bulunmaktadır. 1954'te ilçe olan Şişli ilçesi 1987'de, Kağıthane'nin ayrı bir ilçe olup ayrılmasıyla coğrafi olarak ikiye bölündü. Kuzeyde yer alan Ayazağa, Maslak ve Huzur mahalleleri 2012 yılında Şişli'den ayrılarak Sarıyer'e bağlanmıştır.

Şişli ilçesi hızla değişim içinde 21. yüzyıl İstanbul'unun hatta Türkiye ekonomisinin iş ve finans merkezi olma durumundadır. Şişli İlçesi'nde yaşayanların İstanbul'un değişik kesimlerinde çalıştıkları düşünülse de, Şişli katma değer açısından İstanbul ili içinde yüksek paya sahiptir.

Ticaret ve hizmet sektöründe çalışanlar ağırlıklı bir paya sahiptir.

İmalata dönük tesislerin şehir merkezinden uzaklaştırılmalarıyla bu sektörde çalışan işgücünün payı giderek düşmektedir.

Osmanbey, 1970'lerden beri binlerce irili ufaklı firmanın oluşturduğu bir tekstil ve hazır giyim merkezidir. Büyük bir kısmı kendi markasıyla üretim yapan 4 bini aşkın firmayı barındıran Osmanbey'den 50'den fazla ülkeye de ihracat gerçekleştirilmektedir.

Şişli-Mecidiyeköy-Esentepe-Levent-Maslak aksında uzanan Büyükdere Caddesi üzerinde ve çevresindeki bölge Türk finans sektörünün kalbi durumuna gelmiştir.

6.3. GAYRİMENKULÜN DEĞERİNE ETKİ EDEN ÖZET FAKTÖRLER

Olumlu faktörler:

- Konumları,
- Ulaşım kolaylığı,
- Müşteri celbi,
- Site içerisinde yer almaları,
- Kat mülkiyetine geçilmiş olması,
- Bölgenin tamamlanmış altyapısı.

Olumsuz faktör:

- Yüksek enflasyon oranı nedeniyle gayrimenkule olan genel talebin azalmış olması.

6.4. MEVCUT EKONOMİK KOŞULLARIN, GAYRİMENKUL PİYASANIN ANALİZİ, MEVCUT TRENDLER VE DAYANAK VERİLER İLE BUNLARIN GAYRİMENKUL DEĞERİNE ETKİLERİ

2023 yılı boyunca küresel ekonomide öncelikli sorun olarak enflasyon ve buna karşı alınan önlemler olmuştur. Benzer eğilim 2024 yılı ilk çeyreği itibarıyla devam etmiştir. Enflasyonist baskıyı azaltmak amacıyla başta gelişmiş ülke merkez bankaları olmak üzere birçok merkez bankası sıkı para politikalarını uygulamayı sürdürmüştür. Özellikle Fed, ECB gibi küresel etkinliği yüksek olan Merkez Bankalarının enflasyonu düşürmeyi öncelikleyen yaklaşımları parasal maliyetlerin yüksek kalmasına neden olmuştur.

2024 yılı ilk çeyreğinde geçtiğimiz yıldan süregelen jeopolitik risklerin zaman zaman daha da artığı gözlenmiştir. Doğrudan ekonomik olmayan ancak önemli bir risk unsuru olarak hemen hemen tüm iktisadi süreçleri etkileyen jeopolitik risklerin giderek artması da küresel görünümü olumsuz etkilemeye devam etmiştir. Süregelen Ukrayna-Rusya savaşı diğer yandan Ortadoğu'da yaşanan olumsuz gelişmeler, başta emtia fiyatları üzerinden olmak kaydıyla, uluslararası ticareti de negatif etkileyerek enflasyonist baskı unsuru olmaya başlamıştır.

Para Politikasında Ortodoks yaklaşımların benimsenmesi varlıklarda 'köpüklerin' sönümlenmesine neden olmaya başlamış reel olarak konut fiyatları gerilemiştir. Bu eğilimin yüksek mevduat faizleri etkisiyle birkaç çeyrek sürmesi beklenebilir.

İnşaat maliyet endeksi TÜİK verilerine göre yıllık olarak %70,05 artmıştır. Endeksin alt kırılımlarına baktığımızda ise malzeme fiyatlarının aynı dönemde %54,82, işçilik maliyetlerinin de %108,98 olarak yükselmiştir. Söz konusu maliyet artışları yeni konut fiyatları başta olmak üzere tüm inşaat sektöründeki fiyatları yukarı çeken bir etmen olarak karşımıza çıkmaktadır. Ancak talep yapısında görülen değişiklik konut satışlarında maliyetlerin etkisini azaltmaya başlamış, yüklenici kar marjlarında önemli azalmalar gözlemlenmiştir.

Yaşadığımız deprem felaketinin yaralarının sarılması amacıyla inşaat sektörü ve bileşenleri çalışmakta olup, önümüzdeki 3-4 yıllık süreçte bu bölgelerin yeniden imarı sektör içinde izlenmesi gereken bir değişken olarak karşımıza çıkmaktadır.

Enflasyonist ortamın getirdiği reel getiri arayışı başta konut olmak üzere tüm gayrimenkul çeşitlerinde talebi 2021-2023 yılları arasında artırırken son altı aylık periyotta tasarrufların mevduat veya daha likit kaynaklara yöneldiği görülmektedir.

Yabancı talebinde azalma eğilimi sürmektedir. Aslında bu süreç 2022 yılında görülen fazla talebin normale dönmesi ve dengelenmesi olarak da düşünülebilir. Diğer yandan TL'nin diğer para birimleri karşısında göreceli olarak dengeli seyretmesi yabancılar açısından alımı sınırlayan bir etken olarak değerlendirilebilir.

İnşaat ve gayrimenkul sektöründe arz ve talebin dengelenmesi diğer makro ekonomik değişkenlerle de ilgili olup (Faiz, enflasyon, risk primi) söz konusu genel dengelenme sağlandığında daha sağlıklı bir yapıya kavuşma ihtimali artacaktır.

İnşaat ve gayrimenkul sektörü gerek küresel gerekse iç dinamiklerden etkilenmektedir. Bu bağlamda yaşanan ve yaşanabilecek olumsuz etkileri azaltmak amacıyla hukuki düzenlemelerden finansal araç ve kurumlara kadar bazı düzenlemelerin yapılması yerinde olabilecektir. İnşaat ve gayrimenkul sektörümüz hem istihdam hem de üretim anlamında küresel bir büyüklüğe ulaşmış olup sürecin daha sürdürülebilir olması için elinden gelen çabayı da göstermektedir.

Bu bilgiler doğrultusunda bölgenin yakın analizi de yapılmış ve piyasa araştırmalarında da görüleceği üzere istenen ve gerçekleşen satış bedellerinin kendi içerisinde tutarlı oldukları gözlenmiştir. Bölgede yer alan taşınmazların emsal analizinde sunulan şerefiye kriterleri ve değerleme konusu taşınmazın raporda "6.3. Gayrimenkulün Değerine Etki Eden Özet Faktörler" bölümünde belirtilen özellikleri dikkate alınarak değer takdir edilmiştir.

Bu belge 5070 sayılı **Elektronik İmza Kanunu** çerçevesinde **e-imza** ile imzalanmıştır.

8.BÖLÜM KULLANILAN DEĞERLEME YÖNTEMLERİ

7.1. DEĞERLEME YAKLAŞIMLARI

Değerleme yaklaşımlarının uygun ve değerlenen varlıklarının içeriği ile ilişkili olmasına dikkat edilmesi gerekir. Aşağıda tanımlanan ve açıklanan üç yaklaşım değerlemede kullanılan temel yaklaşımlardır. Bunların tümü, fiyat dengesi, fayda beklentisi veya ikame ekonomi ilkelerine dayanmaktadır. Temel değerleme yaklaşımlarına aşağıdaki gibidir.

- Pazar Yaklaşımı
- Gelir Yaklaşımı
- Maliyet Yaklaşımı

7.1.1. PAZAR YAKLAŞIMI

Pazar yaklaşımı; varlığın, fiyat bilgisi elde edilebilir olan aynı veya karşılaştırılabilir (benzer) varlıklarla karşılaştırılması suretiyle gösterge niteliğindeki değerin belirlendiği yaklaşımı ifade eder.

Aşağıda yer verilen durumlarda, pazar yaklaşımının uygulanması ve bu yaklaşıma önemli ve/veya anlamlı ağırlık verilmesi gerekli görülmektedir:

- Değerleme konusu varlığın değer esasına uygun bir bedelle son dönemde satılmış olması,
- Değerleme konusu varlığın veya buna önemli ölçüde benzerlik taşıyan varlıkların aktif olarak işlem görmesi,
- Önemli ölçüde benzer varlıklar ile ilgili sık yapılan ve/veya güncel gözlemlenebilir işlemlerin söz konusu olması.

Yukarıda yer verilen durumlarda pazar yaklaşımının uygulanması ve bu yaklaşıma önemli ve/veya anlamlı ağırlık verilmesi gerekli görülmekle birlikte, söz konusu kriterlerin karşılanamadığı aşağıdaki ilave durumlarda, pazar yaklaşımı uygulanabilir ve bu yaklaşıma önemli ve/veya anlamlı ağırlık verilebilir. Pazar yaklaşımının aşağıdaki durumlarda uygulanması halinde, değerlemeyi gerçekleştirenin diğer yaklaşımların uygulanıp uygulanamayacağını ve pazar yaklaşımı ile belirlenen gösterge niteliğindeki değeri pekiştirmek amacıyla ağırlıklandırılıp ağırlıklandırılamayacağını dikkate alması gerekli görülmektedir:

- Değerleme konusu varlığa veya buna önemli ölçüde benzer varlıklara ilişkin işlemlerin, pazardaki oynaklık ve hareketlilik dikkate almak adına, yeteri kadar güncel olmaması,
- Değerleme konusu varlığın veya buna önemli ölçüde benzerlik taşıyan varlıkların aktif olmamakla birlikte işlem görmesi,
- Pazar işlemlerine ilişkin bilgi elde edilebilir olmakla birlikte, karşılaştırılabilir varlıkların değerleme konusu varlıkla önemli ve/veya anlamlı farklılıklarının, dolayısıyla da sübjektif düzeltmeler gerektirme potansiyelinin bulunması,
- Güncel işlemlere yönelik bilgilerin güvenilir olmaması (örneğin, kulaktan dolma, eksik bilgiye dayalı, sinerji alıcılı, muvazaalı, zorunlu satış içeren işlemler vb.),
- Varlığın değerini etkileyen önemli unsurun varlığın yeniden üretim maliyeti veya gelir yaratma kabiliyetinden ziyade pazarda işlem görebileceği fiyat olması.

7.1.2. GELİR YAKLAŞIMI

Gelir yaklaşımı, gösterge niteliğindeki değerin, gelecekteki nakit akışlarının tek bir cari değere dönüştürülmesi ile belirlenmesini sağlar. Gelir yaklaşımında varlığın değeri, varlık tarafından yaratılan gelirlerin, nakit akışlarının veya maliyet tasarruflarının bugünkü değerine dayanılarak tespit edilir. Aşağıda yer verilen durumlarda, gelir yaklaşımının uygulanması ve bu yaklaşıma önemli ve/veya anlamlı ağırlık verilmesi gerekli görülmektedir:

- Varlığın gelir yaratma kabiliyetinin katılımcının gözüyle değeri etkileyen çok önemli bir unsur olması,
- Değerleme konusu varlıkla ilgili gelecekteki gelirin miktarı ve zamanlamasına ilişkin makul tahminler mevcut olmakla birlikte, ilgili pazar emsallerinin varsa bile az sayıda olması.

Yukarıda yer verilen durumlarda gelir yaklaşımının uygulanması ve bu yaklaşıma önemli ve/veya anlamlı ağırlık verilmesi gerekli görülmekle birlikte, söz konusu kriterlerin karşılanamadığı aşağıdaki ilave durumlarda, gelir yaklaşımı uygulanabilir ve bu yaklaşıma önemli ve/veya anlamlı ağırlık verilebilir. Gelir yaklaşımının aşağıdaki durumlarda uygulanması halinde, değerlemeyi gerçekleştirenin diğer yaklaşımların uygulanıp uygulanamayacağını ve gelir yaklaşımı ile belirlenen gösterge niteliğindeki değeri pekiştirmek amacıyla ağırlıklandırılıp ağırlıklandırılamayacağını dikkate alması gerekli görülmektedir:

- Değerleme konusu varlığın gelir yaratma kabiliyetinin katılımcının gözüyle değeri etkileyen birçok faktörden yalnızca biri olması,
- Değerleme konusu varlıkla ilgili gelecekteki gelirin miktarı ve zamanlamasına ilişkin önemli belirsizliklerin bulunması,
- Değerleme konusu varlıkla ilgili bilgiye erişimsizliğin bulunması (örneğin, kontrol gücü bulunmayan bir pay sahibi geçmiş tarihli finansal tablolara ulaşabilir, ancak tahminlere/bütçelere ulaşamaz),
- Değerleme konusu varlığın gelir yaratmaya henüz başlamaması, ancak başlamasının planlanmış olması.

Gelir yaklaşımının temelini, yatırımcıların yatırımlarından getiri elde etmeyi beklemeleri ve bu getirinin yatırıma ilişkin algılanan risk seviyesini yansıtmasının gerekli görülmesi teşkil eder.

Genel olarak yatırımcıların sadece sistematik risk ("pazar riski" veya "çeşitlendirmeyle giderilemeyen risk" olarak da bilinir) için ek getiri elde etmeleri beklenir.

7.1.3. MALİYET YAKLAŞIMI

Maliyet yaklaşımı, bir alıcının, gereksiz külfet doğuran zaman, elverişsizlik, risk gibi etkenler söz konusu olmadıkça, belli bir varlık için, ister satın alma, isterse yapım yoluyla edinilmiş olsun, kendisine eşit faydaya sahip başka bir varlığı elde etme maliyetinden daha fazla ödeme yapmayacağı ekonomik ilkesinin uygulanmasıyla gösterge niteliğindeki değerin belirlendiği yaklaşımdır. Bu yaklaşımda, bir varlığın cari ikame maliyetinin veya yeniden üretim maliyetinin hesaplanması ve fiziksel bozulma ve diğer biçimlerde gerçekleşen tüm yıpranma paylarının düşülmesi suretiyle gösterge niteliğindeki değer belirlenmektedir.

Aşağıda yer verilen durumlarda, maliyet yaklaşımının uygulanması ve bu yaklaşıma önemli ve/veya anlamlı ağırlık verilmesi gerekli görülmektedir:

- Katılımcıların değerleme konusu varlıkla önemli ölçüde aynı faydaya sahip bir varlığı yasal kısıtlamalar olmaksızın yeniden oluşturabilmesi ve varlığın, katılımcıların değerleme konusu varlığı bir an evvel kullanabilmeleri için önemli bir prim ödemeye razı olmak durumunda kalmayacakları kadar, kısa bir sürede yeniden oluşturulabilmesi,
- Varlığın doğrudan gelir yaratmaması ve varlığın kendine özgü niteliğinin gelir yaklaşımını veya pazar yaklaşımını olanaksız kılması,
- Kullanılan değer esasının temel olarak ikame değeri örneğinde olduğu gibi ikame maliyetine dayanması.

Yukarıda yer verilen durumlarda maliyet yaklaşımının uygulanması ve bu yaklaşıma önemli ve/veya anlamlı ağırlık verilmesi gerekli görülmekle birlikte, söz konusu kriterlerin karşılanamadığı aşağıdaki ilave durumlarda, maliyet yaklaşımı uygulanabilir ve bu yaklaşıma önemli ve/veya anlamlı ağırlık verilebilir. Maliyet yaklaşımının aşağıdaki durumlarda uygulanması halinde, değerlemeyi gerçekleştirenin diğer yaklaşımların uygulanıp uygulanamayacağını ve maliyet yaklaşımı ile belirlenen gösterge niteliğindeki değeri pekiştirmek amacıyla ağırlıklandırılıp ağırlıklandırılamayacağını dikkate alması gerekli görülmektedir:

- Katılımcıların aynı faydaya sahip bir varlığı yeniden oluşturmayı düşündükleri, ancak varlığın yeniden oluşturulmasının önünde potansiyel yasal engellerin veya önemli ve/veya anlamlı bir zaman ihtiyacının bulunması,
- Maliyet yaklaşımının diğer yaklaşımlara bir çapraz kontrol aracı olarak kullanılması (örneğin, maliyet yaklaşımının, değerlemesi işletmenin sürekliliği varsayımıyla yapılan bir işletmenin tasfiye esasında daha değerli olup olmadığının teyit edilmesi amacıyla kullanılması),
- Varlığın, maliyet yaklaşımında kullanılan varsayımları son derece güvenilir kılacak kadar, yeni oluşturulmuş olması.

Kısmen tamamlanmış bir varlığın değeri genellikle, varlığın oluşturulmasında geçen süreye kadar katlanılan maliyetleri (ve bu maliyetlerin değere katkı yapıp yapmadığını) ve katılımcıların, varlığın, tamamlandığındaki değerinden varlığı tamamlamak için gereken maliyetler ile kâr ve riske göre yapılan uygun düzeltmeler dikkate alındıktan sonraki değerine ilişkin beklentilerini yansıtacaktır.

7.2. DEĞERLEMEDE KULLANILACAK YÖNTEMLERİN BELİRLENMESİ

Sermaye Piyasası Kurulu'nun 01.02.2017 tarih Seri III-62.1 sayılı "Sermaye Piyasasında Değerleme Standartları Hakkında Tebliğ" doğrultusunda Sermaye Piyasası Kurulu Karar Organı'nın 22.06.2017 tarih ve 25/856 sayılı kararı ile Uluslararası Değerleme Standartları 2017 UDS 105 Değerleme Yaklaşımları ve Yöntemleri 10.4. maddesinde; "Değerleme çalışmasında yer alan bilgiler ve şartlar dikkate alındığında, özellikle tek bir yöntemin doğruluğuna ve güvenilirliğine yüksek seviyede itimat duyulduğu hallerde, değerlemeyi gerçekleştirenlerin bir varlığın değerlemesi için birden fazla değerleme yöntemi kullanması gerekmez. Ancak, değerlemeyi gerçekleştirenin çeşitli yaklaşım ve yöntemleri kullanmayı da göz önünde bulundurması gerekli görülmekte olup, özellikle tek bir yöntem ile güvenilir bir karar verilebilmesi için yeterli bulguya dayalı veya gözlemlenebilen girdinin mevcut olmadığı hallerde, bir değerin belirlenebilmesi amacıyla birden fazla değerleme yaklaşımı veya yöntemi gerekli görülüp kullanılabilir. Birden fazla değerleme yaklaşımı veya yönteminin, hatta tek bir yaklaşım dahilinde birden fazla yöntemin kullanıldığı hallerde, söz konusu farklı yaklaşım veya yöntemlere dayalı değer takdirinin makul olması ve birbirinden farklı değerlerin, ortalama alınmaksızın, analiz edilmek ve gerekçeleri belirtilmek suretiyle tek bir sonuca ulaştırılma sürecinin değerlemeyi gerçekleştiren tarafından raporda açıklanması gerekli görülmektedir." yazmaktadır.

Ülkemizde bağımsız bölüme ait arsa payı hesabında farklı hesapların kullanılması sebebiyle bu tür gayrimenkullerde (daire, dükkan, ofis vs.) maliyet yaklaşımı her zaman çok sağlıklı sonuçlar vermemektedir. Ayrıca bölgede emsal nitelikte satılık arsa bulunamaması ve rapora konu taşınmazların ana yapı içerisinde bulunan bağımsız bölüm olması nedeniyle değerlemede maliyet yaklaşımı yöntemi kullanılmayacaktır.

Taşınmazların aylık pazar kira değerlerinin tespitinde **pazar yaklaşımı yöntemi**, pazar değerlerinin tespitinde ise **pazar yaklaşımı yöntemi** ve **gelir yaklaşımı yöntemi** kullanılacaktır.

7.3. TAŞINMAZLARIN AYLIK PAZAR KİRA DEĞERLERİNİN TESPİTİ

7.3.1. PAZAR YAKLAŞIMI YÖNTEMİ İLE ULAŞILAN SONUÇLAR

7.3.1.1. PAZAR YAKLAŞIMINI AÇIKLAYICI BİLGİLER, KONU GAYRİMENKULÜN DEĞERLEMESİ İÇİN BU YAKLAŞIMIN KULLANILMA NEDENİ

Uluslararası Değerleme Standartları UDS 105 Değerleme Yaklaşımı ve Yöntemleri Madde 20.1'e Pazar Yaklaşımı "Pazar yaklaşımı varlığın, fiyat bilgisi elde edilebilir olan aynı veya karşılaştırılabilir (benzer) varlıklarla karşılaştırılması suretiyle gösterge niteliğindeki değerin belirlendiği yaklaşımı ifade eder." şeklindedir.

Bu yöntemde, yakın dönemde pazara çıkarılmış ve kiralanmış benzer gayrimenkuller dikkate alınarak, pazar değerini etkileyebilecek kriterler çerçevesinde fiyat ayarlaması yapıldıktan sonra konu taşınmazlar için aylık m^2 birim pazar kira değeri belirlenmiştir.

Bulunan emsaller; konum, mimari özellik, inşaat kalitesi ve büyüklük gibi kriterler dahilinde karşılaştırılmış, emlak pazarının güncel değerlendirmesi için emlak pazarlama firmaları ile görüşülmüş; ayrıca ofisimizdeki mevcut data ve bilgilerden faydalanılmıştır.

Uluslararası Değerleme Standartları UDS 105 Değerleme Yaklaşımı ve Yöntemleri Madde 20.2 maddesi'nin b ve c bentlerine göre; "değerleme konusu varlığın veya buna önemli ölçüde benzerlik taşıyan varlıkların aktif olarak işlem görmesi ve/veya önemli ölçüde benzer varlıklar ile ilgili sık yapılan ve/veya güncel gözlemlenebilir işlemlerin söz konusu olması" pazar yaklaşımı yönteminin uygulanmasını sağlamaktadır.

Bölge genelinde yapılan incelemelerde rapor konusu taşınmazlara emsal olabilecek kiralık ofis emsallerinin yeterli olması ve bölgedeki fiyatların kendi içerisinde istikrarlı hareket etmesi sebebiyle pazar yaklaşımı yöntemi kullanılmıştır.

7.3.1.2. FİYAT BİLGİSİ TESPİT EDİLEN EMSAL BİLGİLERİ VE BU BİLGİLERİN KAYNAĞI

Taşınmazların konumlandığı bölgede bulunan kiralık ofislere ait bilgiler aşağıdaki gibidir.

1) Değerlemeye konu taşınmazların konumlandığı proje içerisinde 9. katta konumlu, 410 m^2 olarak pazarlanan natamam ofis aylık 400.000,-TL bedelle kiralıktır.
   (Aylık m^2 birim kira fiyatı ~ 980,-TL)
   İlgili tel.: 0212 351 17 17
2) Değerlemeye konu taşınmazların konumlandığı proje içerisinde 7. katta konumlu, 420 m^2 olarak pazarlanan natamam ofis aylık 460.000,-TL bedelle kiralıktır.
   (Aylık m^2 birim kira fiyatı ~ 1.100,-TL)
   İlgili tel.: 0212 260 33 44
3) Değerlemeye konu taşınmazların konumlandığı proje içerisinde bahçe katta konumlu, 236 m^2 olarak pazarlanan natamam ofis aylık 250.000,-TL bedelle kiralıktır.
   (Aylık m^2 birim kira fiyatı ~ 1.060,-TL)
   İlgili tel.: 0555 071 52 55
4) Değerleme konusu taşınmazların bitişiğinde yer alan Quasar Projesi içerisinde 2. katta konumlu, 285 m^2 olarak pazarlanan natamam ofis aylık 456.000,-TL bedelle kiralıktır.
   (Aylık m^2 birim kira fiyatı ~ 1.600,-TL)
   İlgili tel.: 0505 712 02 69

7.3.1.3. KULLANILAN EMSALLERİN SANAL ORTAMDAKİ HARİTALARINDAN ÇIKARTILMIŞ, DEĞERLEMEYE KONU GAYRİMENKULE YAKINLIĞINI GÖSTEREN KROKİLER

7.3.1.4. EMSALLERİN NASIL DİKKATE ALINDIĞINA İLİŞKİN AYRINTILI AÇIKLAMA, EMSAL BİLGİLERİNDE YAPILAN DÜZELTMELER, DÜZELTMELERİN YAPILMA NEDENİNE İLİŞKİN DETAYLI AÇIKLAMALAR VE DİĞER VARSAYIMLAR

7.3.1.4.1. EMSALLERİN SEÇİMİ

Rapor konusu taşınmazların aylık pazar kira değerlerinin tespiti için yakın bölgedeki benzer nitelikte olan taşınmazlar araştırılmıştır. Emlak pazarlama firmaları ile yapılan görüşmelerde ve incelemelerde yakın tarihte kiralanması gerçekleşmiş verilere ulaşılamamış olup halihazırda piyasada kiralık olarak pazarlanan taşınmazların bilgileri alınmıştır. Alınan bilgiler şirket arşivimizde bulunan diğer bilgiler ile karşılaştırılmış olup emlak pazarlama firmalarından alınan emsal bilgilerinin tutarlı oldukları görülmüştür. Emsal araştırması yapılırken aşağıdaki hususlar dikkate alınmıştır.

- Bu raporda taşınmazlarla aynı pazar koşullarına sahip emsaller tercih edilmiştir.
- Bu raporda taşınmazlarla aynı veya çok yakın konumda yer alan emsaller tercih edilmiş olup emsal bilgileri bölümünde detaylı konum bilgileri sunulmuştur. Varsa farklı konumda / lokasyonda yer alan emsallerin şerefiye farklılıkları ise belirtilerek değerlemede dikkate alınmışlardır.
- Bu raporda emsal taşınmazın fiziksel özellikleri (ünite tipi, kullanım alanı büyüklüğü, yapı yaşı, inşaat kalitesi, teknik özellikleri vb. unsurlar) dikkate alınmış, farklı olması durumunda emsal analizi kapsamında karşılaştırmaları yapılmıştır.
- Bu raporda tam mülkiyet devrine ilişkin emsaller seçilmiş olup farklı bir durum olması halinde (hisseli mülkiyet, üst hakkı devri, devre mülk vs.) emsallerde belirtilmiş ve şerefiyede bu durumları dikkate alınmıştır.
- Emsal olarak seçilen gayrimenkullerde değeri etkileyen özel satış koşullarının (pazarlama süresi, genel pazar ortalamasının üzeri / aşağısı gibi durumlar vd.) olması durumunda piyasa araştırması bölümünde belirtilerek değere etkisi analiz edilmiştir.

7.3.1.4.2. KİRALIK EMSALLERİN ANALİZİ

Kiralık ofis emsalleri; değerlemeye konu taşınmazlardan D Blok, 55 no'lu bağımsız bölüm için; konum, inşaat kalitesi, mimari özellik, büyüklük ve pazarlık payı gibi kriterler dahilinde karşılaştırılmış ve aylık m^2 birim pazar kira değeri hesaplanmıştır. Rapora konu 3 adet bağımsız bölüm ise kendi aralarında D Blok, 55 no'lu bağımsız bölüm ile proje içerisindeki konum, mimari özellik, inşaat kalitesi ve büyüklük gibi kriterler dahilinde karşılaştırılmış ve şerefiyelendirme çalışması sonucu bağımsız bölüm bazında aylık m^2 birim pazar kira değerleri belirlenmiştir.

Emsallerin konum kriterinde; raporun "7.3.1.3. Kullanılan Emsallerin Sanal Ortamdaki Haritalarından Çıkartılmış, Değerlemeye Konu Gayrimenkule Yakınlığını Gösteren Krokiler" bölümünde sunulan emsal krokilerinde belirtilen konumları göz önünde bulundurularak; baz alınan değerlemeye konu gayrimenkule, merkeze, ana yola, ulaşım akslarına yakınlık, katlarına, kattaki konumlarına vb. yakınlık kriterleri göz önünde bulundurularak düzeltme yapılmıştır.

Emsallerin inşaat kalitesi kriterinde; binanın yapılış tarzı, kat sayısı, yapım yılı vb. kriterleri göz önünde bulundurularak düzeltme yapılmıştır.

Emsallerin mimari özellikleri kriterinde; binanın teknik ve altyapı özellikleri gibi kriterleri göz önünde bulundurularak düzeltme yapılmıştır.

Emsallerin büyüklük kriterinde; emsallerin alanları göz önünde bulundurularak düzeltme yapılmıştır.

Emsallerin pazarlık payı kriterinde; emlak pazarlama firmalarından alınan pazarlık payı bilgileri göz önünde bulundurularak düzeltme yapılmıştır.

OFİSLERİN AYLIK PAZAR KİRA DEĞERİ ŞEREFİYE KRİTERLERİ (%)							
Emsaller	**M² Fiyatı (TL)**	**Konum**	**Kat Şerefiyesi**	**Mimari Özellik**	**Büyüklük**	**Pazarlık Payı**	**Düzeltilmiş m² Birim Değeri (TL)**
Emsal 1	980	15%	0%	10%	5%	-5%	1.225
Emsal 2	1.100	0%	0%	10%	5%	-5%	1.210
Emsal 3	1.060	0%	10%	10%	0%	-5%	1.220
Emsal 4	1.600	-15%	-5%	10%	0%	-10%	1.280
						Ortalama	**1.235**

Tüm emsaller eklentili brüt alan (kat koridorları ve ortak alanlar dahil alan) olarak pazarlanmaktadır. Değerlemede bağımsız bölümlerin ve ünitelerin eklentili brüt alanı dikkate alındığından "eklentili brüt alan farkı" şerefiye kriteri olarak kullanılmamıştır.

7.3.1.5. PAZAR YAKLAŞIMI YÖNTEMİ İLE ULAŞILAN SONUÇ

Değerleme süreci, piyasa bilgileri ve emsal analizlerinden hareketle rapor konusu taşınmazların konumları, büyüklükleri, mimari özellikleri ve inşaat kaliteleri dikkate alınarak takdir olunan arsa payları dahil aylık m² pazar kira değerleri ile aylık pazar kira değerleri aşağıdaki tabloda sunulmuştur.

AYLIK PAZAR KİRA DEĞERLERİ						
SIRA NO	**BLOK ADI**	**BAĞIMSIZ BÖLÜM NO**	**KAT NO**	**EKLENTİLİ BRÜT ALAN (M²)**	**AYLIK M² BİRİM PAZAR KİRA DEĞERİ (TL)**	**AYLIK PAZAR KİRA DEĞERİ (TL)**
1	D	54	13	448	1.175	525.000
2	D	55	13	281	1.235	345.000
3	D	56	13	386	1.175	455.000
4	D	57	13	415	1.175	490.000
					TOPLAM	**1.815.000**

Not: *Taşınmazların pazar kira değerleri ay bazında hesaplanmıştır. Bölgede kurumsal firmaların sözleşmelerin uzun ve ekonomik olarak avantajlı olmasını sağlamak amacı ile ticari kiralamalarda yıllık peşin ödeme ile sözleşme yaptıkları ve bu tip sözleşmelerde bölgedeki iskonto oranının %10-15 bandında olduğu bilgisi alınmış olup taşınmazlar için 5 yıllık peşin kira ödenmesi durumundaki iskonto oranı, belirtilen oranların ortalaması (%15) olarak belirlenmiştir.*

Değerleme konusu taşınmazlar için peşin kira ödenmesi durumundaki bilgi amaçlı 5 yıllık toplam pazar kira değerleri aşağıda tablo olarak sunulmuştur.

PEŞİN KİRA ÖDENMESİ DURUMUNDAKİ 5 YILLIK TOPLAM PAZAR KİRA DEĞERİ					
SIRA NO	**BLOK ADI**	**BAĞIMSIZ BÖLÜM NO**	**KAT NO**	**EKLENTİLİ BRÜT ALAN (M²)**	**5 YILLIK PAZAR KİRA DEĞERİ (TL)**
1	D	54	13	448	26.775.000
2	D	55	13	281	17.595.000
3	D	56	13	386	23.205.000
4	D	57	13	415	24.990.000
					92.565.000

Değerleme konusu taşınmazların mevcut alan dağılımı üzerinden firma bazlı bilgi amaçlı aylık pazar kira değeri dağılımları aşağıdaki tabloda sunulmuştur.

BİLGİ AMAÇLI FİRMA BAZLI AYLIK PAZAR KİRA DEĞERLERİ					
SIRA NO	BLOK ADI	BAĞIMSIZ BÖLÜM NO	KAT NO	EKLENTİLİ BRÜT ALAN (M²)	AYLIK PAZAR KİRA
1	D	Körfez GYO	13	510	605.000
2	D	Kuveyt Türk (Bölge & Krediler MD.)	13	510	605.000
3	D	Kuveyt Türk (Esentepe Kurumsal)	13	510	605.000
TOPLAM				**1.530**	**1.815.000**

BİLGİ AMAÇLI FİRMA BAZLI PEŞİN KİRA ÖDENMESİ DURUMUNDAKİ 5 YILLIK TOPLAM PAZAR KİRA DEĞERLERİ					
SIRA NO	BLOK ADI	BAĞIMSIZ BÖLÜM NO	KAT NO	EKLENTİLİ BRÜT ALAN (M²)	5 YILLIK PAZAR KİRA DEĞERİ (TL)
1	D	Körfez GYO	13	510	30.855.000
2	D	Kuveyt Türk (Bölge & Krediler MD.)	13	510	30.855.000
3	D	Kuveyt Türk (Esentepe Kurumsal)	13	510	30.855.000
TOPLAM				**1.530**	**92.565.000**

NOT: *Eklentili brüt alan dağılımında mahal tespitleri ve kira sözleşmelerinde belirtilen alanlar esas alınmıştır.*

7.4. TAŞINMAZLARIN PAZAR DEĞERLERİNİN TESPİTİ

7.4.1. PAZAR YAKLAŞIMI YÖNTEMİ İLE ULAŞILAN SONUÇLAR

7.4.1.1. PAZAR YAKLAŞIMINI AÇIKLAYICI BİLGİLER, KONU GAYRİMENKULÜN DEĞERLEMESİ İÇİN BU YAKLAŞIMIN KULLANILMA NEDENİ

Uluslararası Değerleme Standartları UDS 105 Değerleme Yaklaşımı ve Yöntemleri Madde 20.1'e Pazar Yaklaşımı "Pazar yaklaşımı varlığın, fiyat bilgisi elde edilebilir olan aynı veya karşılaştırılabilir (benzer) varlıklarla karşılaştırılması suretiyle gösterge niteliğindeki değerin belirlendiği yaklaşımı ifade eder." şeklindedir.

Bu yöntemde, yakın dönemde pazara çıkarılmış ve satılmış benzer gayrimenkuller dikkate alınarak, pazar değerini etkileyebilecek kriterler çerçevesinde fiyat ayarlaması yapıldıktan sonra konu taşınmazlar için m^2 birim pazar değeri belirlenmiştir.

Bulunan emsaller; konum, mimari özellik, inşaat kalitesi ve büyüklük gibi kriterler dahilinde karşılaştırılmış, emlak pazarının güncel değerlendirmesi için emlak pazarlama firmaları ile görüşülmüş; ayrıca ofisimizdeki mevcut data ve bilgilerden faydalanılmıştır.

Uluslararası Değerleme Standartları UDS 105 Değerleme Yaklaşımı ve Yöntemleri Madde 20.2 Maddesi'nin b ve c bentlerine göre; "değerleme konusu varlığın veya buna önemli ölçüde benzerlik taşıyan varlıkların aktif olarak işlem görmesi ve/veya önemli ölçüde benzer varlıklar ile ilgili sık yapılan ve/veya güncel gözlemlenebilir işlemlerin söz konusu olması" pazar yaklaşımı yönteminin uygulanmasını sağlamaktadır.

Bölge genelinde yapılan incelemelerde rapor konusu taşınmazlara emsal olabilecek satılık ofis emsallerinin yeterli olması ve bölgedeki fiyatların kendi içerisinde istikrarlı hareket etmesi sebebiyle pazar yaklaşımı yöntemi kullanılmıştır.

Bu belge 5070 sayılı **Elektronik İmza Kanunu** çerçevesinde **e-imza** ile imzalanmıştır.

7.4.1.2. FİYAT BİLGİSİ TESPİT EDİLEN EMSAL BİLGİLERİ VE BU BİLGİLERİN KAYNAĞI

Taşınmazların konumlandığı bölgede bulunan satılık ofislere ait bilgiler aşağıdaki gibidir.

1) Değerleme konusu taşınmazların bitişiğinde yer alan Quasar Projesi içerisinde bulunan, bahçe katta konumlu 100 m^2 olarak pazarlanan kullanıma hazır ofis 18.000.000,-TL bedelle satılıktır.
   (m^2 birim satış değeri ~ 180.000,-TL)
   İlgili tel: 0532 202 46 20
2) Değerleme konusu taşınmazların bitişiğinde yer alan Quasar Projesi içerisinde bulunan, 12. katta konumlu 130 m^2 olarak pazarlanan kullanıma hazır ofis 22.000.000,-TL bedelle satılıktır.
   (m^2 birim satış değeri ~ 169.230,-TL)
   İlgili tel: 0533 348 95 16
3) Değerleme konusu taşınmazların bitişiğinde yer alan Quasar Projesi içerisinde bulunan, 12. katta konumlu 206 m^2 olarak pazarlanan kullanıma hazır ofis 38.000.000,-TL bedelle satılıktır.
   (m^2 birim satış değeri ~ 184.470,-TL)
   İlgili tel: 0533 348 95 16
4) Torun Center içerisinde 10. katta konumlu 320 m^2 olarak pazarlanan kullanıma hazır ofis 76.000.000,-TL bedelle satılıktır.
   (m^2 birim satış değeri ~ 237.500,-TL)
   İlgili tel: 0212 813 15 77

7.4.1.3. KULLANILAN EMSALLERİN SANAL ORTAMDAKİ HARİTALARINDAN ÇIKARTILMIŞ, DEĞERLEMEYE KONU GAYRİMENKULE YAKINLIĞINI GÖSTEREN KROKİLER

Kullanılan ofis emsallerin sanal ortamdaki haritalarından çıkartılmış, değerlemeye konu taşınmazlara yakınlığını gösteren kroki aşağıdaki gibidir.

7.4.1.4. EMSALLERİN NASIL DİKKATE ALINDIĞINA İLİŞKİN AYRINTILI AÇIKLAMA, EMSAL BİLGİLERİNDE YAPILAN DÜZELTMELER, DÜZELTMELERİN YAPILMA NEDENİNE İLİŞKİN DETAYLI AÇIKLAMALAR VE DİĞER VARSAYIMLAR

7.4.1.4.1. EMSALLERİN SEÇİMİ

Rapor konusu taşınmazların pazar değerlerinin tespiti için yakın bölgedeki benzer nitelikte olan taşınmazlar araştırılmıştır. Emlak pazarlama firmaları ile yapılan görüşmelerde ve incelemelerde yakın tarihte satışı gerçekleşmiş verilere ulaşılamamış olup halihazırda piyasada satılık olarak pazarlanan taşınmazların bilgileri alınmıştır. Alınan bilgiler şirket arşivimizde bulunan diğer bilgiler ile karşılaştırılmış olup emlak pazarlama firmalarından alınan emsal bilgilerinin tutarlı oldukları görülmüştür. Emsal araştırması yapılırken aşağıdaki hususlar dikkate alınmıştır.

- Bu raporda taşınmazlarla aynı pazar koşullarına sahip emsaller tercih edilmiştir.
- Bu raporda taşınmazlarla aynı veya çok yakın konumda yer alan emsaller tercih edilmiş olup emsal bilgileri bölümünde detaylı konum bilgileri sunulmuştur. Varsa farklı konumda / lokasyonda yer alan emsallerin şerefiye farklılıkları ise belirtilerek değerlemede dikkate alınmışlardır.
- Bu raporda emsal taşınmazın fiziksel özellikleri (ünite tipi, kullanım alanı büyüklüğü, yapı yaşı, inşaat kalitesi, teknik özellikleri vb. unsurlar) dikkate alınmış, farklı olması durumunda emsal analizi kapsamında karşılaştırmaları yapılmıştır.
- Bu raporda tam mülkiyet devrine ilişkin emsaller seçilmiş olup farklı bir durum olması halinde (hisseli mülkiyet, üst hakkı devri, devre mülk vs.) emsallerde belirtilmiş ve şerefiyede bu durumları dikkate alınmıştır.
- Emsal olarak seçilen gayrimenkullerde değeri etkileyen özel satış koşullarının (pazarlama süresi, genel pazar ortalamasının üzeri / aşağısı gibi durumlar vd.) olması durumunda piyasa araştırması bölümünde belirtilerek değere etkisi analiz edilmiştir.

7.4.1.4.2. SATILIK EMSALLERİN ANALİZİ

Satılık ofis emsalleri; değerlemeye konu taşınmazlardan D Blok, 55 no'lu bağımsız bölüm için; konum, inşaat kalitesi, mimari özellik ve büyüklük gibi kriterler dahilinde karşılaştırılmış ve m^2 birim pazar değeri hesaplanmıştır. Rapora konu 3 adet bağımsız bölüm ofis ise kendi aralarında D Blok, 55 no'lu bağımsız bölüm ile proje içerisindeki konum, mimari özellik, inşaat kalitesi ve büyüklük gibi kriterler dahilinde karşılaştırılmış ve şerefiyelendirme çalışması sonucu bağımsız bölüm bazında m^2 birim pazar değerleri belirlenmiştir.

Emsallerin konum kriterinde; raporun "7.4.1.3 Kullanılan Emsallerin Sanal Ortamdaki Haritalarından Çıkartılmış, Değerlemeye Konu Gayrimenkule Yakınlığını Gösteren Krokiler" bölümünde sunulan emsal krokilerinde belirtilen konumları göz önünde bulundurularak; baz alınan değerlemeye konu gayrimenkule, merkeze, ana yola, ulaşım akslarına yakınlık, katlarına, kattaki konumlarına vb. yakınlık kriterleri göz önünde bulundurularak düzeltme yapılmıştır.

Emsallerin inşaat kalitesi kriterinde; binanın yapılış tarzı, kat sayısı, yapım yılı vb. kriterleri göz önünde bulundurularak düzeltme yapılmıştır.

Emsallerin mimari özellikleri kriterinde; binanın teknik ve altyapı özellikleri gibi kriterleri göz önünde bulundurularak düzeltme yapılmıştır.

Emsallerin büyüklük kriterinde; emsallerin alanları göz önünde bulundurularak düzeltme yapılmıştır.

Emsallerin pazarlık payı kriterinde; emlak pazarlama firmalarından alınan pazarlık payı bilgileri göz önünde bulundurularak düzeltme yapılmıştır.

OFİSLERİN PAZAR DEĞERİ ŞEREFİYE KRİTERLERİ (%)							
Emsaller	**M² Fiyatı (TL)**	**Konum**	**Kat Şerefiyesi**	**Mimari Özellik**	**Büyüklük**	**Pazarlık Payı**	**Düzeltilmiş m² Birim Değeri (TL)**
Emsal 1	180.000	15%	10%	15%	-5%	-5%	234.000
Emsal 2	169.230	30%	0%	20%	-5%	-5%	236.920
Emsal 3	184.470	15%	0%	10%	0%	-5%	221.360
Emsal 4	237.500	5%	0%	0%	0%	-5%	237.500
						Ortalama	**232.450**

Tüm emsaller eklentili brüt alan (kat koridorları ve ortak alanlar dahil alan) olarak pazarlanmaktadır. Değerlemede bağımsız bölümlerin ve ünitelerin eklentili brüt alanı dikkate alındığından "eklentili brüt alan farkı" şerefiye kriteri olarak kullanılmamıştır.

7.4.1.5. PAZAR YAKLAŞIMI İLE ULAŞILAN SONUÇ

Değerleme süreci, piyasa bilgileri ve emsal analizlerinden hareketle rapor konusu taşınmazların konumları, büyüklükleri, mimari özellikleri ve inşaat kaliteleri dikkate alınarak takdir olunan arsa payları dahil m² birim pazar değerleri ile pazar değerleri aşağıdaki tabloda sunulmuştur.

PAZAR DEĞERLERİ						
SIRA NO	**BLOK ADI**	**BAĞIMSIZ BÖLÜM NO**	**KAT NO**	**EKLENTİLİ BRÜT ALAN (M²)**	**M² PAZAR DEĞERİ (TL)**	**PAZAR DEĞERİ (TL)**
1	D	54	13	448	220.830	98.930.000
2	D	55	13	281	232.450	65.320.000
3	D	56	13	386	232.450	89.730.000
4	D	57	13	415	220.830	91.640.000
					TOPLAM	**345.620.000**

Değerleme konusu taşınmazların mevcut alan dağılımı üzerinden firma bazlı bilgi amaçlı pazar değeri dağılımları aşağıdaki tabloda sunulmuştur.

BİLGİ AMAÇLI FİRMA BAZLI PAZAR DEĞERLERİ						
SIRA NO	**BLOK ADI**	**BÖLÜM**	**KAT NO**	**EKLENTİLİ BRÜT ALAN (M²)**	**M² BİRİM PAZAR DEĞERİ (TL)**	**PAZAR DEĞERİ (TL)**
1	D	Körfez GYO	13	510	225.895	115.208.000
2	D	Kuveyt Türk (Bölge & Krediler MD.)	13	510	225.895	115.206.000
3	D	Kuveyt Türk (Esentepe Kurumsal)	13	510	225.895	115.206.000
TOPLAM				**1.530**	**TOPLAM**	**345.620.000**

NOT: *Eklentili brüt alan dağılımında mahal tespitleri ve kira sözleşmelerinde belirtilen alanlar esas alınmıştır.*

7.4.2. GELİR YAKLAŞIMI YÖNTEMİ İLE ULAŞILAN SONUÇLAR

7.4.2.1. GELİR YAKLAŞIMINI AÇIKLAYICI BİLGİLER, KONU GAYRİMENKULÜN DEĞERLEMESİ İÇİN BU YAKLAŞIMIN KULLANILMA NEDENİ

Gelir yaklaşımı iki temel yöntemi destekler. Bu yöntemler; direkt (doğrudan) indirgeme yaklaşımı yöntemi ve getiri (gelir) indirgeme yaklaşımı yöntemidir.

Direkt indirgeme yaklaşımı yöntemi; tek bir yılın gelir beklentisini bir değer göstergesine dönüştürmek için kullanılan bir yöntemdir. Bu dönüşüm, ya gelir tahminini uygun bir gelir oranına bölerek veya bunu uygun bir gelir faktörüyle çarparak tek adımda elde edilir. Direkt indirgeme yaklaşımı yöntemi, mülklerin dengeli bir biçimde işletildiği ve benzer risk düzeyleri, gelirleri, giderleri, fiziksel ve konumsal özellikleri ve geleceğe yönelik beklentileri olan emsal satışların bol olduğu zaman yaygın bir biçimde kullanılır.

Getiri indirgeme yaklaşımı yöntemi ise; gelecekteki yararların uygun bir getiri oranı uygulayarak bugünkü değer göstergesine dönüştürülmesi için kullanılır. Bu yöntem 5 ila 10 yıl arasında olan, belirtilen mülkiyet dönemi içerisinde olası gelir ve giderlerin dikkate alınmasını gerektirmektedir. İndirgenmiş nakit akışı analizi (İNA) yöntemi, gelir indirgemenin en önemli örneğidir. İndirgenmiş nakit akışı analizi; bir mülkün veya işletmenin gelecekteki gelirleri ve giderleri ile ilgili kesin varsayımlara dayalı bir finansal modelleme tekniğidir. İNA analizinin en yaygın uygulaması İç Verim Oranı (İVO) ve Net Bugünkü Değer'dir.

Değerlemede; direkt (doğrudan) indirgeme yaklaşımı yöntemi ile taşınmazın pazar değerinin tespitine yönelik bir çalışma yapılmıştır.

Gelir getiren mülk genellikle bir yatırım olarak alınır. Yani, alıcı onu satın almak için kullandığı kapital (ister kendisinin olsun, isterse ödünç almış olsun) ile bir getiri bekler. Yatırımcının beklediği veya aldığı getiri oranı kapitalizasyon oranı (ayrıca toplam kapitalizasyon oranı da denir) olup bu oran mülkün sağladığı yıllık net faaliyet geliri ile değeri arasındaki oran olarak ifade edilir.

Bunu bir matematiksel eşitlik şeklinde ifade etmek gerekirse;

Kapital Oranı = Yılık Net Gelir / Taşınmazın Pazar Değeri'dir.

Taşınmaz ticari bir gayrimenkul olduğundan gelir elde etmesi beklenmekte olduğundan değerlemede gelir indirgeme yaklaşımı yöntemi kullanılmıştır.

7.4.2.2. NAKİT GİRİŞ VE ÇIKIŞLARININ TAHMİN EDİLMESİNDE KULLANILAN EMSAL BİLGİLERİ, BU BİLGİLERİN KAYNAĞI VE YAPILAN DİĞER VARSAYIMLAR

Taşınmazların konumlandığı bölgedeki emsal bilgiler, bu bilgilerin kaynağı ve yapılan diğer varsayımlar; raporumuzun "7.3. Taşınmazların Aylık Pazar Kira Değerlerinin Tespiti" ana başlığı altındaki başlıklarda ayrıntıları ile sunulmuştur.

Gayrimenkul yatırım ortaklıklarının kurumlar vergisi muafiyeti bulunmakta olup değerlemede vergi öncesi nakit akış uygulanmıştır.

7.4.2.3. İNDİRGEME/İSKONTO ORANININ NASIL HESAPLANDIĞINA İLİŞKİN AYRINTILI AÇIKLAMA VE GEREKÇELER

Raporun "7.3.1.2. Fiyat Bilgisi Tespit Edilen Emsal Bilgileri ve Bu Bilgilerin Kaynağı" bölümünde yer alan kiralık emsallerin m^2 birim kira değerlerinin; "7.4.1.2" Fiyat Bilgisi Tespit Edilen Emsal Bilgileri ve Bu Bilgilerin Kaynağı" bölümünde yer alan satılık emsallerin m^2 birim pazar değerlerine olan oranları incelenmiştir.

Yakın bölgedeki ofisler incelendiğinde geri dönüş sürelerinin 13-20 yıl arasında değiştiği gözlenmiştir. Rapor konusu ofisler dikkate alındığında geri dönüş süresinin yaklaşık 14,5 yıl olarak alınmasının (**kapitalizasyon oranı = % 6,45** (100 / 15,5 yıl)) alınmasının makul olduğu kanaatindeyiz.

7.4.2.4. GELİR YAKLAŞIMI YÖNTEMİ İLE ULAŞILAN SONUÇ

Değerleme süreci, piyasa bilgileri ve güncel kira bilgilerinden hareketle rapor konusu taşınmazların konumları, büyüklükleri, mimari özellikleri ve inşaat kalitesi dikkate alınarak takdir olunan; kapitalizasyon oranı, aylık pazar kira değerleri ile pazar değeri aşağıdaki tabloda sunulmuştur.

PAZAR DEĞERLERİ							
SIRA NO	BLOK ADI	BAĞIMSIZ BÖLÜM NO	KAT NO	EKLENTİLİ BRÜT ALAN (M²)	AYLIK PAZAR KİRA DEĞERİ (TL)	KAP. ORANI (%)	YUVARLATILMIŞ PAZAR DEĞERİ (TL)
1	D	54	13	448	525.000	% 6,45	97.650.000
2	D	55	13	281	345.000	% 6, 45	64.170.000
3	D	56	13	386	455.000	% 6, 45	84.630.000
4	D	57	13	415	490.000	% 6, 45	91.140.000
						TOPLAM	**337.590.000**

7.5. EN VERİMLİ VE EN İYİ KULLANIM DEĞERİ ANALİZİ

En verimli ve en iyi kullanım, katılımcının bakış açısından, bir varlıktan en yüksek değerin elde edileceği kullanımdır. En verimli ve en iyi kullanımın fiziksel olarak mümkün (uygulanabilir olduğunda) finansal olarak karlı, yasal olarak izin verilen ve en yüksek değer ile sonuçlanan kullanım olması gerekir. Bir varlığın en verimli ve en iyi kullanımı optimal bir kullanımın söz konusu olması halinde cari veya mevcut kullanımı olabilir. Ancak, en verimli ve en iyi kullanım cari kullanımdan farklılaşacağı gibi bir düzenli tasfiye hali de olabilir.

Yukarıdaki tanımdan hareketle değerleme konusu taşınmazların konumları, büyüklükleri, mimari özellikleri, inşaat kalitesi ve mevcut durumları dikkate alındığında en verimli ve en iyi kullanım şeklinin **"Ofis"** olacağı görüş ve kanaatindeyiz.

7. BÖLÜM ANALİZ SONUÇLARININ DEĞERLENDİRİLMESİ VE GÖRÜŞ

8.1. FARKLI DEĞERLEME YÖNTEMLERİ İLE ANALİZ SONUÇLARININ UYUMLAŞTIRILMASI VE BU AMAÇLA İZLENEN METOTLARIN VE NEDENLERİNİN AÇIKLANMASI

Taşınmazların kullanılan yöntemlere göre toplam değerleri aşağıdaki tabloda özetle belirtilmiştir.

DEĞERLEME YÖNTEMİ	TOPLAM AYLIK PAZAR KİRA DEĞERİ (TL)	TOPLAM PAZAR DEĞERİ (TL)
Pazar Yaklaşımı Yöntemi	1.815.000	345.620.000
Gelir Yaklaşımı Yöntemi	--	337.590.000

Gelir yaklaşımı yöntemi gelecekteki tahmini gelir kazançlarının günümüzdeki değerini bulma işlemidir. Bu yöntemde kullanılan geleceğe yönelik tahmin ve projeksiyonlar, güncel piyasa şartları, beklenen kısa vadeli arz ve talep faktörleri ve sürekli istikrarlı bir ekonomiye dayalıdır. Bu nedenle yöntemle ulaşılan sonuç, ekonomide çeşitli nedenlerle ortaya çıkabilecek olumlu ya da olumsuz faktörlere bağlı olarak değişkenlik arz edebilecektir.

Bu görüşten hareketle nihai değer olarak pazar yaklaşımı yöntemi ile bulunan değerlerin kabul edilmesi tarafımızca uygun görülmüştür.

Buna göre; rapora konu taşınmazların toplam aylık pazar kira değeri için **1.815.000,-TL (Birmilyonsekizyüzonbeşbin Türk lirası)**, rapora konu taşınmazların toplam pazar değeri için ise **345.620.000,-TL (Üçyüzkırkbeşmilyonaltıyüzyirmibin Türk lirası)** kıymet takdir olunmuştur.

8.2. ASGARİ HUSUS VE BİLGİLERDEN RAPORDA YER VERİLMEYENLERİN NEDEN YER ALMADIKLARININ GEREKÇELERİ

Asgari husus ve bilgilerden raporda yer verilmeyen madde bulunmamaktadır.

8.3. YASAL GEREKLERİN YERİNE GETİRİLİP GETİRİLMEDİĞİ VE MEVZUAT UYARINCA ALINMASI GEREKEN İZİN VE BELGELERİN TAM VE EKSİKSİZ OLARAK MEVCUT OLUP OLMADIĞI HAKKINDA GÖRÜŞ

İlgili mevzuat uyarınca değerlemeye konu taşınmazların konumlandığı yapıların gerekli tüm izinleri alınmış olup yasal gerekliliği olan tüm belgeleri tam ve doğru olarak mevcuttur.

8.4. VARSA, GAYRİMENKULLER ÜZERİNDEKİ TAKYİDAT VE İPOTEKLER İLE İLGİLİ GÖRÜŞ

Gayrimenkul Yatırım Ortaklıklarına İlişkin Esaslar Tebliği'nin 22. maddesinin birinci fıkrasının (c) ve (j) bentlerinde belirtilen hükümler çerçevesinde taşınmazlar üzerinde yer alan beyanların ve irtifak hakkının kısıtlayıcı özelliği bulunmamakta olup taşınmazların devrine ve değerine olumsuz etkisi bulunmamaktadır.

8.5. DEĞERLEME KONUSU GAYRİMENKULLER ÜZERİNDEKİ İPOTEK VEYA GAYRİMENKULÜN DEĞERİNİ DOĞRUDAN VE ÖNEMLİ ÖLÇÜDE ETKİLEYEBİLECEK NİTELİKTE HERHANGİ BİR TAKYİDAT BULUNMASI DURUMLARI HARİÇ, DEVREDİLEBİLMESİ KONUSUNDA BİR SINIRLAMAYA TABİ OLUP OLMADIĞI HAKKINDA BİLGİ

Rapor konusu taşınmazların tapu incelemesi itibariyle sermaye piyasası mevzuatı hükümleri çerçevesinde devredilmelerinde (satışına) ve kiralanmalarında herhangi bir sakınca olmayacağı görüş ve kanaatindeyiz.

8.6. DEĞERLEME KONUSU ARSA VEYA ARAZİ İSE, ALIMINDAN İTİBAREN BEŞ YIL GEÇMESİNE RAĞMEN ÜZERİNDE PROJE GELİŞTİRİLMESİNE YÖNELİK HERHANGİ BİR TASARRUFTA BULUNUP BULUNMADIĞINA DAİRE BİLGİ

Rapor konusu taşınmazlar ofis niteliğindedir.

8.7. DEĞERLEME KONUSU ÜST HAKKI VEYA DEVRE MÜLK HAKKI İSE, ÜST HAKKI VE DEVRE MÜLK HAKKININ DEVREDİLEBİLMESİNE İLİŞKİN OLARAK BU HAKLARI DOĞURAN SÖZLEŞMELERDE ÖZEL KANUN HÜKÜMLERİNDEN KAYNAKLANANLAR HARİÇ HERHANGİ BİR SINIRLAMA OLUP OLMADIĞI HAKKINDA BİLGİ

Rapor konusu taşınmazlar tam mülkiyetli olup bu kapsam dışındadırlar.

8.8. GAYRİMENKULLERİN TAPUDAKİ NİTELİĞİNİN, FİİLİ KULLANIM ŞEKLİNİN VE PORTFÖYE DAHİL EDİLME NİTELİĞİNİN BİRBİRİYLE UYUMLU OLUP OLMADIĞI HAKKINDA GÖRÜŞ İLE PORTFÖYE ALINMASINDA HERHANGİ BİR SAKINCA OLUP OLMADIĞI HAKKINDA GÖRÜŞ

Gayrimenkul Yatırım Ortaklıklarına İlişkin Esaslar Tebliği'nin 22. maddesinin birinci fıkrasının (r) bendi; "Ortaklık portföyüne dahil edilecek gayrimenkullerin tapudaki niteliğinin, fiili kullanım şeklinin ve portföye dahil edilme niteliğinin birbiriyle uyumlu olması esastır. Ortaklığın mülkiyetinde bulunan arsa ve araziler üzerinde metruk halde bulunan, herhangi bir gelir getirmeyen veya tapu kütüğünün beyanlar hanesinde riskli yapı olarak belirtilmiş yapıların bulunması halinde, söz konusu durumun hazırlatılacak bir gayrimenkul değerleme raporuyla tespit ettirilmiş olması ve söz konusu yapıların yıkılacağının ve gerekmesi halinde gayrimenkulün tapudaki niteliğinde gerekli değişikliğin yapılacağının Kurula beyan edilmesi halinde ilk cümlede belirtilen şart aranmaz." şeklindedir.

Taşınmazların tapudaki niteliği ile fiili kullanım şekilleri uyumludur. Rapor konusu taşınmazların sermaye piyasası mevzuatı hükümleri çerçevesinde gayrimenkul yatırım ortaklığı portföyünde "binalar" başlığı altında bulunmalarında, devredilmelerinde (satışına) ve kiralanmalarında herhangi bir sakınca olmayacağı görüş ve kanaatindeyiz.

8. BÖLÜM SONUÇ

9.1. SORUMLU DEĞERLEME UZMANININ SONUÇ CÜMLESİ

Rapor konusu taşınmazların sermaye piyasası mevzuatı hükümleri çerçevesinde gayrimenkul yatırım ortaklığı portföyünde "binalar" başlığı altında bulunmalarında, devredilmelerinde (satışına) ve kiralanmalarında herhangi bir sakınca olmayacağı görüş ve kanaatindeyiz.

9.2. NİHAİ DEĞER TAKDİRİ

Rapor içeriğinde özellikleri belirtilen gayrimenkullerin yerinde yapılan incelemesinde, konumlarına, büyüklüklerine, mimari özelliklerine, inşaat kalitelerine, kullanım fonksiyonuna ve çevrede yapılan piyasa araştırmalarına göre günümüz ekonomik koşulları itibariyle takdir olunan Türk lirası cinsinden toplam pazar değeri aşağıda tablo halinde sunulmuştur.

	KDV HARİÇ	KDV DAHİL
BAĞIMSIZ BÖLÜMLERİN TOPLAM AYLIK PAZAR KİRA DEĞERİ	**1.815.000,-TL**	**2.178.000,-TL**
BAĞIMSIZ BÖLÜMLERİN TOPLAM PAZAR DEĞERİ	**345.620.000,-TL**	**414.744.000,-TL**

- KDV oranları güncel mevzuat kapsamında dikkate alınmıştır. Vergi Kanunlarının Katma Değer Vergisine ilişkin muafiyet, istisna ve vergi oranına ilişkin özel hükümleri dikkate alınmamıştır.
- Bu rapor, talep eden kurum dışında başka bir kurum ya da kişi tarafından kullanılamaz ve hiçbir koşulda talep eden kurum ve kişi dışında 3. şahıslara verilemez. Rapor kopyalarının kullanımları halinde ortaya çıkabilecek sonuçlardan şirketimiz sorumlu değildir.

Bilgilerinize sunulur. 30.06.2025

(Değerleme çalışmalarının bitiş tarihi: 23.06.2025)

Saygılarımızla,

Murat ŞEHİRALTI
SPK Lisans Belge No: 403935
Gayrimenkul Değerleme Uzmanı

Nurettin KULAK
SPK Lisans Belge No: 401814
Sorumlu Değerleme Uzmanı

Ekler:

- Uydu Görünüşleri
- Fotoğraflar
- Mimari Proje
- Mahal Kullanım Alanı Dağılımı
- Taşınmazlara Ait Tapu Kayıt Belgeleri
- İmar Plan Örneği
- Yapı Ruhsatları
- Yapı Kullanma İzin Belgesi
- Şirketimiz Tarafından Değerleme Konusu Gayrimenkuller İçin Daha Önce Hazırlanan Rapor Bilgileri
- Raporu Hazırlayanları Tanıtıcı Bilgiler
- SPK Lisans Belgeleri ve Mesleki Tecrübe Belgeleri